



# แผนพัฒนาท้องถิ่น

(พ.ศ. ๒๕๖๖ - ๒๕๗๐)

องค์การบริหารส่วนตำบลสระตะเคียน

งานยุทธศาสตร์และงบประมาณ  
สำนักปลัดองค์การบริหารส่วนตำบลสระตะเคียน  
อำเภอลำลูกกา จังหวัดนครราชสีมา  
โทร ๐๔๔ - ๔๕๗๒๘๖  
[www.sratakien.go.th](http://www.sratakien.go.th)

# คำนำ

ปัจจุบันการวางแผนพัฒนาท้องถิ่นนับว่ามีความสำคัญ และจำเป็นต่อการบริหารงานเป็นอย่างยิ่ง เนื่องจากการวางแผนพัฒนาท้องถิ่นเป็นการเตรียมการหรือกำหนดการดำเนินงานล่วงหน้าสำหรับอนาคต ซึ่งเน้นการวางกรอบและทิศทางของการพัฒนาท้องถิ่น เพื่อก่อให้เกิดการเปลี่ยนแปลงและการพัฒนาอย่างมีระบบ นอกจากนี้การวางแผนพัฒนาท้องถิ่นยังเป็นการรวบรวม การระดมความคิด เน้นที่การจัดทำวิสัยทัศน์ ยุทธศาสตร์และแผนงาน การมีส่วนร่วมของประชาชนในการพัฒนาอย่างมีทิศทางและประสานสอดคล้องตาม แผนนโยบายของรัฐบาล แผนยุทธศาสตร์ชาติ ๒๐ ปี แผนพัฒนาเศรษฐกิจและสังคมแห่งชาติ ฉบับที่ ๑๒ แผนพัฒนาภาค/แผนพัฒนากลุ่มจังหวัด/แผนพัฒนาจังหวัด ยุทธศาสตร์การพัฒนาขององค์กรปกครองส่วนท้องถิ่นในเขตจังหวัด รวมถึงแผนนโยบายของผู้บริหารองค์การบริหารส่วนตำบลสระตะเคียน เป็นกรอบและแนวทางในการดำเนินการ

การวางแผนพัฒนาองค์การบริหารส่วนตำบลสระตะเคียน จึงถือได้ว่าเป็นเครื่องมืออย่างหนึ่งที่ช่วยให้ องค์การบริหารส่วนตำบลสระตะเคียนสามารถดำเนินการพัฒนาท้องถิ่นให้บรรลุวัตถุประสงค์และเป้าหมาย อย่างมีประสิทธิภาพ ทั้งยังเป็นการประหยัดทรัพยากรในทุกๆ ด้าน การจัดทำแผนพัฒนาองค์การบริหารส่วน ตำบลสระตะเคียน ได้คำนึงถึงปัญหาและความต้องการของประชาชน ตลอดจนขีดความสามารถของ อัตรากำลังเจ้าหน้าที่และงบประมาณขององค์การบริหารส่วนตำบลสระตะเคียน

องค์การบริหารส่วนตำบลสระตะเคียน จึงหวังเป็นอย่างยิ่งว่าแผนพัฒนาท้องถิ่น (พ.ศ. ๒๕๖๖ - ๒๕๗๐) องค์การบริหารส่วนตำบลสระตะเคียนฉบับนี้จะเป็นประโยชน์ในการบริหารงานขององค์การบริหาร ส่วนตำบลสระตะเคียน เพื่อเป็นประโยชน์แก่ประชาชนในเขตองค์การบริหารส่วนตำบลสระตะเคียนสืบไป

งานยุทธศาสตร์และงบประมาณ  
องค์การบริหารส่วนตำบลสระตะเคียน  
เดือนกันยายน ๒๕๖๔

# สารบัญ

หน้า

## ส่วนที่ ๑ สภาพทั่วไปและข้อมูลพื้นฐาน

๑. ด้านกายภาพ.....	๑
๒. ด้านการเมือง/การปกครอง.....	๒
๓. ประชากร.....	๔
๔. สภาพทางสังคม.....	๕
๕. ระบบบริการพื้นฐาน.....	๗
๖. ระบบเศรษฐกิจ.....	๘
๗. ศาสนา ประเพณี วัฒนธรรม.....	๙
๘. ทรัพยากรธรรมชาติ.....	๑๐

## ส่วนที่ ๒ ยุทธศาสตร์องค์กรปกครองส่วนท้องถิ่น

๑. ความสัมพันธ์ระหว่างแผนพัฒนาระดับมหภาค.....	๑๒
๒. ยุทธศาสตร์ขององค์กรปกครองส่วนท้องถิ่น.....	๒๘
๓. การวิเคราะห์เพื่อพัฒนาท้องถิ่น.....	๓๓

## ส่วนที่ ๓ การนำแผนพัฒนาท้องถิ่นไปสู่การปฏิบัติ

๑. ยุทธศาสตร์การพัฒนาและแผนงาน.....	๓๖
๒. บัญชีโครงการพัฒนาท้องถิ่น.....	๓๗

## ส่วนที่ ๔ การติดตามและประเมินผล

๑. การติดตามและประเมินผลยุทธศาสตร์.....	๑๖๔
๒. การติดตามและประเมินผลโครงการ.....	๑๖๙
๓. สรุปผลการพัฒนาท้องถิ่น.....	๑๗๓
๔. ข้อเสนอแนะในการจัดทำแผนพัฒนาท้องถิ่นในอนาคต.....	๑๗๖

## ภาคผนวก

ประกาศใช้แผนพัฒนาท้องถิ่น (พ.ศ. ๒๕๖๖ – ๒๕๗๐) องค์การบริหารส่วนตำบลสระตะเคียน

# ส่วนที่ ๑

## สภาพทั่วไปและข้อมูลพื้นฐาน

### ๑. ด้านกายภาพ

#### ๑.๑ ที่ตั้งของหมู่บ้านหรือชุมชนหรือตำบล (แผนที่ประกอบ)

##### → ประวัติความมา

กว่าจะมาเป็นตำบลสระตะเคียน ตำบลสระตะเคียน เป็นชื่อของบ้านสระตะเคียน หมู่ที่ ๑ ประวัติความเป็นมา เป็นหมู่บ้านเก่าแก่กว่าร้อยปี โดยมีชาวเขมรโบราณได้พบกัน และจัดตั้งเป็นชุมชนขึ้นมีการขุดคูกันรอบๆ บริเวณที่ตั้งเป็นลักษณะคูเมือง โดยตั้งชื่อเมืองว่า “เมืองวิเชียร” แต่อยู่มาไม่นานก็ได้เกิดการทำสงครามขับไล่โดยฝ่ายไทย (ไม่ปรากฏหลักฐานว่าตรงกับพระเจ้าแผ่นดินองค์ใดของไทย) ซึ่งเมื่อขับไล่ออกไปแล้วฝ่ายชนะก็ได้ยึดครองเมืองยกกำลังกลับหมดปล่อยให้เมืองวิเชียรร้าง ต่อมาชาวไทยจากถิ่นอื่นเข้ามาพบเมืองแห่งนี้และเห็นว่าเหมาะแก่การตั้งถิ่นฐาน เพราะพื้นดินเป็นที่ราบอุดมสมบูรณ์มีลำน้ำไหลผ่านเหมาะแก่การทำการเกษตรทางด้านทิศเหนือของหมู่บ้านมีสระน้ำธรรมชาติและต้นตะเคียนทองขนาดใหญ่ขึ้นอยู่โดยรอบ กลุ่มผู้ตั้งหมู่บ้านจึงตั้งชื่อว่า “บ้านสระตะเคียน” แต่ขึ้นมา เดิมตำบลสระตะเคียนขึ้นกับอำเภอไชยชัยประกอบด้วย ๔ หมู่บ้าน ได้แก่ บ้านสระตะเคียน บ้านเสิงสาง บ้านกุดโบสถ์ บ้านสระประทีป ต่อมาได้โอนไปขึ้นกับกิ่งอำเภอแฉะ (อำเภอครบุรีในปัจจุบัน)

วันที่ ๗ พฤษภาคม ๒๕๑๙ ยกฐานะตำบลสระตะเคียน เป็นกิ่งอำเภอเสิงสาง

วันที่ ๒๖ มีนาคม ๒๕๒๒ ยกฐานะเป็นอำเภอเสิงสาง

วันที่ ๑๙ มกราคม ๒๕๓๙ ประกาศกระทรวงมหาดไทยจัดตั้งเป็นองค์การบริหารส่วนตำบล

ด้านการศึกษาของประชาชนในตำบลสระตะเคียนในราวปี พ.ศ. ๒๔๔๑ หลวงปู่สอน (ซึ่งขณะนั้นชาวบ้านเรียกว่า อาจารย์สอน ได้เดินเข้ามาจำพรรษาที่บ้านสระตะเคียน ต่อมาท่านเห็นว่าชาวบ้านขาดการศึกษาไม่รู้หนังสือ ท่านจึงจัดการสอนหนังสือขึ้น ซึ่งมีชาวบ้านใกล้เคียงบ้านสระตะเคียน เช่น บ้านหนองหิน บ้านหนองกรด ได้มาเรียนที่วัด หนังสือที่ใช้ประกอบการเรียนก็ใช้หนังสือนิทานคำสอนทางศาสนา หนังสือพระมาลัยเป็นต้น ต่อมามีคนสนใจเรียนมากขึ้น ท่านจึงจ้างครูมาสอนช่วย คือ ครูแก้ว มาลีวรรณ โดยจ่ายค่าจ้างเป็นข้าวเปลือกปีละ ๑๐ กระบุง

ราวปี พ.ศ. ๒๔๖๕ นายสนอง ปฎิมาทร ซึ่งเป็นศึกษาธิการอำเภอกระโทก (ไชยชัย) ในขณะนั้นได้แต่งตั้งให้นายโอบ หารธา มาเป็นครูใหญ่ มีนายแก้ว มาลีวรรณ เป็นครูน้อยช่วยกันจัดการงานการศึกษาของหมู่บ้านสืบมา

ในสมัยก่อนคนบ้านสระตะเคียนยังไม่มีนามสกุล ทางราชการอำเภอกระโทก จึงจัดเจ้าหน้าที่มานั่งนามสกุลให้ นามสกุลเหล่านี้คือ ชิมกระโทก สามกระโทก สอนกระโทก ย้อกระโทก ยอกระโทก เป็นต้น เป็นนามสกุลที่เกิดขึ้นครั้งแรกที่บ้านสระตะเคียน

ทำเนียบผู้นำของตำบลสระตะเคียน บ้านสระตะเคียน ได้ขยายตัวขึ้นเรื่อยๆ ต่อมาทางการจึงยกฐานะขึ้นเป็นตำบลสระตะเคียน พร้อมกับตำบลแฉะ ตำบลจรเข้หิน อำเภอกระโทก (ไชยชัย) ดังปรากฏรายชื่อของกำนันที่ปกครองตำบลสระตะเคียน จากอดีตถึงปัจจุบันเท่าที่ทราบดังนี้

\* กำนันภู สอนกระโทก พ.ศ. ๒๔๕๐ – ๒๔๘๐

\* กำนันทั้ง ยากะโทก พ.ศ. ๒๔๘๐ – ๒๕๐๐

* กำนันแก้ว ลีกระโทก	พ.ศ. ๒๕๐๐ – ๒๕๑๗
* กำนันหนูลบ มีบุญ	พ.ศ. ๒๕๑๗ – ๒๕๒๓
* กำนันกุล หยวกระโทก	พ.ศ. ๒๕๒๓ – ๒๕๒๕
* กำนันเลื่อน รังกระโทก	พ.ศ. ๒๕๒๕ – ๒๕๓๐
* กำนันพูน สุตรกระโทก	พ.ศ. ๒๕๓๐ – ๒๕๓๓
* กำนันเฉลิมชัย ราพรรณนิยม	พ.ศ. ๒๕๓๓ – ๒๕๔๓
* กำนันเชน แซ่ลี	พ.ศ. ๒๕๔๓ – ปัจจุบัน

### ➔ ที่ตั้งและอาณาเขต

องค์การบริหารส่วนตำบลสระตะเคียน ตั้งอยู่ที่ เลขที่ ๙๙/๑ หมู่ที่ ๔ บ้านโคกไม้ตาย ตำบลสระตะเคียน อำเภอเสิงสาง จังหวัดนครราชสีมา รหัสไปรษณีย์ ๓๐๓๓๐ เบอร์โทรศัพท์ ๐-๔๔๔๕-๗๒๘๖ ระยะทางห่างจากที่ว่าการอำเภอเสิงสาง ๖ กิโลเมตร มีพื้นที่ประมาณ ๒๗๓ ตารางกิโลเมตร หรือประมาณ ๑๗๐,๘๘๗ ไร่

### ๑.๒ ลักษณะภูมิประเทศ

ลักษณะภูมิประเทศของตำบลสระตะเคียน เป็นพื้นที่ดอน และราบลุ่ม บางส่วนพื้นที่ราบลุ่ม ตั้งอยู่บริเวณ หมู่ที่ ๑ บ้านสระตะเคียน และหมู่ที่ ๘ บ้านใหม่ พื้นที่จะติดกับอุทยานแห่งชาติทับลาน มีลำน้ำธรรมชาติที่ไหลผ่านคือ “ลำมาศ” ความสูงจากระดับน้ำทะเล ๒๗๐ - ๓๔๐ เมตร พื้นที่ป่าทั้งหมด ๘๖,๐๐๐ ไร่

### ๑.๓ ลักษณะภูมิอากาศ

ลักษณะภูมิอากาศโดยทั่วไปมีความแห้งแล้ง ประกอบด้วย ๓ ฤดู คือ

\* **ฤดูร้อน** เริ่มตั้งแต่เดือนกุมภาพันธ์ - เดือนมิถุนายน สภาพอากาศแห้งแล้งแต่ไม่รุนแรงมากนัก เนื่องจากยังมีพื้นที่ป่าไม้อุทยานแห่งชาติทับลาน อุณหภูมิสูงสุด ๔๐ องศาเซลเซียส

\* **ฤดูฝน** เริ่มตั้งแต่ปลายเดือนมิถุนายน - เดือนตุลาคม โดยรับอิทธิพลมาจากลมมรสุมตะวันตกเฉียงใต้ เฉลี่ยน้ำฝน ๑,๐๑๑.๘๒ มม./ปี

\* **ฤดูหนาว** เริ่มตั้งแต่เดือนตุลาคม - เดือนกุมภาพันธ์ โดยได้รับอิทธิพลมาจากความกดอากาศสูงจากประเทศจีนแผ่ปกคลุมอากาศค่อนข้างหนาวเย็น อุณหภูมิต่ำสุดประมาณ ๑๘ องศาเซลเซียส

### ๑.๔ ลักษณะของดิน

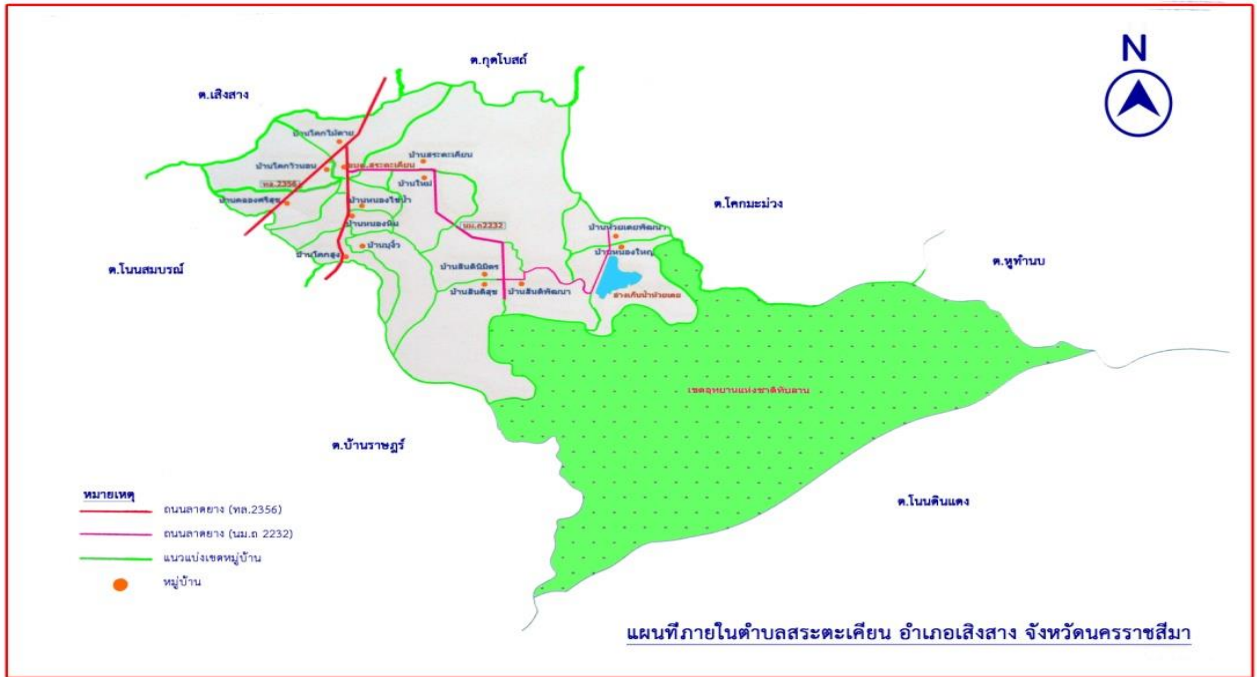
ในเขตพื้นที่ตำบลสระตะเคียน มีลักษณะดินเป็นดินร่วนปนทราย (ข้อมูลอื่นวัดไม่ได้เพราะพื้นที่กว้างสรุปไม่ได้)

## ๒. ด้านการเมือง/การปกครอง

### ๒.๑ เขตการปกครอง

อาณาเขตขององค์การบริหารส่วนตำบลสระตะเคียนมีอาณาเขตติดต่อดังนี้

- \* **ทิศเหนือ** จดตำบลเสิงสาง อำเภอเสิงสาง จังหวัดนครราชสีมา
- \* **ทิศใต้** จดตำบลบ้านราษฎร์ อำเภอเสิงสาง จังหวัดนครราชสีมาและอำเภอตาพระยา
- \* **ทิศตะวันออก** จดตำบลกุตโบสถ์ อำเภอเสิงสาง จังหวัดนครราชสีมา
- \* **ทิศตะวันตก** จดตำบลโนนสมบูรณ์ อำเภอเสิงสาง จังหวัดนครราชสีมา



รูปภาพ : แผนที่ภายในตำบลสระตะเคียน อำเภอเสิงสาง จังหวัดนครราชสีมา  
มีพื้นที่ประมาณ ๒๗๓ ตารางกิโลเมตร หรือประมาณ ๑๗๐,๘๘๗ ไร่

ในเขตพื้นที่ตำบลสระตะเคียน แบ่งเขตการปกครองออกเป็น ๑๕ หมู่บ้าน มีประชากรทั้งสิ้น ๑๑,๗๑๔ คน แยกเป็นชาย ๕,๘๘๔ คน เป็นหญิง ๕,๘๓๐ คน และมีจำนวนครัวเรือน ๓,๒๘๐ ครัวเรือน

จำนวนครัวเรือนและประชากร จำนวน ๑๕ หมู่บ้าน (ปี พ.ศ. ๒๕๖๔)						
หมู่ที่	ชื่อหมู่บ้าน	ครัวเรือน	ชาย (คน)	หญิง (คน)	รวม	อยู่ในความดูแล
๑	บ้านสระตะเคียน	๓๒๙	๖๖๐	๖๔๓	๑,๓๐๓	นายสมภูมิ ชิมกระโทก
๒	บ้านหนองหิน	๑๗๓	๓๓๓	๓๑๓	๖๔๖	นายรุ่งเรือง ใหญ่กระโทก
๓	บ้านโคกสูง	๒๑๑	๔๐๕	๓๗๖	๗๘๑	นายพนัน สุบกระโทก
๔	บ้านโคกไม้ตาย	๒๑๗	๓๕๐	๓๕๘	๗๐๘	นายสนม นียมญาติ
๕	บ้านหนองไข่น้ำ	๑๑๔	๒๑๕	๒๒๐	๔๓๕	นายทิม นิลพรมมา
๖	บ้านโคกวันอน	๑๙๐	๓๕๕	๓๓๗	๖๙๒	นายเอื้อ ละเอียดตะขบ
๗	บ้านบุจิว	๒๕๗	๔๔๙	๔๖๕	๙๑๔	นายสมนึก ชุมกระโทก
๘	บ้านใหม่	๒๙๖	๔๖๘	๔๙๖	๙๖๔	นายเชน แซ่ลี (กำนันตำบล)
๙	บ้านคลองศรีสุข	๑๔๕	๒๘๘	๒๕๐	๕๓๘	นายณรงค์ ลองกระโทก
๑๐	บ้านสันติสุข	๓๑๒	๕๗๔	๕๕๘	๑,๑๓๒	นายแสง ปุราชะรัมย์
๑๑	บ้านสันตินิมิตร	๓๐๓	๔๕๓	๔๕๘	๙๑๑	นายชนก รำพรรณนิยม
๑๒	บ้านหนองใหญ่	๒๒๙	๓๔๓	๓๔๓	๖๘๖	นายประเสริฐ เสริมสิริอำพร
๑๓	บ้านสันติพัฒนา	๑๕๘	๒๙๖	๓๒๓	๖๑๙	นายสถาพร โยกระโทก
๑๔	บ้านห้วยเตยพัฒนา	๑๖๙	๓๕๒	๓๑๘	๖๗๐	นายรักแดน ญาติกระโทก
๑๕	บ้านใหม่คูเมือง	๑๗๗	๓๘๓	๓๗๒	๗๕๕	นายสามชัย สามกระโทก
รวมทั้งสิ้น		๓,๒๘๐	๕,๘๘๔	๕,๘๓๐	๑๑,๗๑๔	

\*อ้างอิงข้อมูลจากสำนักงานทะเบียนอำเภอเสิงสาง ณ เดือนพฤษภาคม ๒๕๖๔

## ๒.๒ การเลือกตั้ง

เดิมองค์การบริหารส่วนตำบลสระตะเคียนได้แบ่งเขตการเลือกตั้งนายกองค์การบริหารส่วนตำบลสระตะเคียนทั้งหมดองค์การบริหารส่วนตำบล เป็น ๑ เขต สมาชิกสภาออกเป็น ๑๔ เขต ดังนี้

การเลือกตั้ง	ว/ด/ป	จำนวนผู้มีสิทธิ (คน)	การใช้สิทธิลงคะแนน					
			ผู้มีสิทธิเลือกตั้ง		บัตรเสีย		บัตรไม่ประสงค์ลงคะแนน	
			จำนวน	ร้อยละ	จำนวน	ร้อยละ	จำนวน	ร้อยละ
สมาชิก อบต.	๑๘/๐๗/๒๕๕๗	๗,๑๔๙	๕,๑๙๖	๗๒.๖๘	๒๔๗	๓.๕๕	๒๐	๐.๒๘
นายก อบต.		๗,๑๕๗	๕,๒๐๒	๗๒.๖๘	๔๙๔	๙.๕	๕๗	๑.๐๙
สมาชิก อบต.	๒๔/๐๘/๒๕๕๑	๗,๕๐๔	๕,๕๕๗	๗๓.๙๒	๑๓๙	๒.๕๑	๒๐	๐.๓๖
นายก อบต.		๗,๕๒๑	๕,๕๕๔	๗๓.๘๔	๓๓๒	๕.๙๗	๑๐๑	๑.๘๑
สมาชิก อบต.	๓๐/๐๙/๒๕๕๕	๗,๙๓๑	๖,๐๘๕	๗๖.๗๒	๒๗๗	๔.๕๕	๗๐	๑.๑๕
นายก อบต.		๗,๙๓๑	๖,๐๘๕	๗๖.๗๒	๒๗๗	๔.๕๕	๗๐	๑.๑๕

\*อ้างอิง ข้อมูลสถิติการเลือกตั้งสมาชิกสภาและนายกองค์การบริหารส่วนตำบลสระตะเคียน

## ๓. ประชากร

๓.๑ ข้อมูลเกี่ยวกับจำนวนประชากร (ข้อมูลเปรียบเทียบย้อนหลัง ๓ - ๕ ปี และการคาดการณ์ในอนาคต)

ปี (พ.ศ.)	จำนวนประชากร (แยกเพศ)		
	ชาย (คน)	หญิง (คน)	รวม (คน)
พ.ศ. ๒๕๕๙	๕,๘๘๐	๕,๗๖๗	๑๑,๖๔๗
พ.ศ. ๒๕๖๐	๕,๙๐๕	๕,๗๙๒	๑๑,๖๙๗
พ.ศ. ๒๕๖๑	๕,๘๘๑	๕,๘๑๕	๑๑,๖๙๖
พ.ศ. ๒๕๖๒	๕,๘๗๓	๕,๘๓๑	๑๑,๗๐๔
พ.ศ. ๒๕๖๓	๕,๘๙๔	๕,๘๔๑	๑๑,๗๓๕

## ๓.๒ ช่วงอายุและจำนวนประชากร

ช่วงอายุ	จำนวนประชากร (แยกเพศ)		
	ชาย (คน)	หญิง (คน)	รวม (คน)
เด็ก (ทารก - ๑๗ ปี)	๑,๓๑๕	๑,๒๙๗	๒,๖๑๒
วัยรุ่น (๑๘ - ๒๕ ปี)	๗๑๘	๖๖๒	๑,๓๘๐
ผู้ใหญ่ (๒๖ - ๖๐ ปี)	๓,๑๖๖	๓,๐๘๖	๖,๒๕๒
คนชรา (๖๐ ปีขึ้นไป)	๖๗๗	๗๘๒	๑,๔๕๙

## ๔. สภาพทางสังคม

### ๔.๑ การศึกษา

ในเขตพื้นที่ตำบลสระตะเคียนด้านการศึกษามีการจัดการด้านการศึกษามีศูนย์พัฒนาเด็กเล็กขององค์การบริหารส่วนตำบลสระตะเคียน จำนวน ๕ แห่ง และมีโรงเรียนในเขตตำบลสระตะเคียน จำนวน ๖ แห่ง ดังนี้

→ ศูนย์พัฒนาเด็กเล็กก่อนวัยเรียนประจำปีการศึกษา พ.ศ. ๒๕๖๔

ที่	ชื่อศูนย์พัฒนาเด็กเล็ก	ที่ตั้ง	พ.ศ. ๒๕๖๔ (จำนวนนักเรียน)			อยู่ในความดูแล
		หมู่ที่	ชาย	หญิง	รวม	
๑	ศพด.สันติสุข	๑๓	๒๖	๑๖	๔๒	นางโสภณ โยกระโทก
๒	ศพด.หนองใหญ่	๑๒	๑๒	๑๓	๒๕	นางธีรณัฐ ปลิงกระโทก
๓	ศพด.สระตะเคียน-บ้านใหม่	๘	๓๔	๒๕	๕๙	นางรฐนันท์ ชูขุนทด
๔	ศพด.โคกสูง-บุงิ้ว	๓	๒๓	๑๔	๓๗	นางอัจฉริยา ชาชุมวงศ์
๕	ศพด.โคกไม้งาม-โคกวันอน	๖	๑๔	๑๖	๓๐	นางสาวกิฬาวะตี วรรณเสถียร
รวม			๑๐๙	๘๔	๑๙๓	

→ โรงเรียนสำนักงานเขตพื้นที่การศึกษาประถมศึกษานครราชสีมา เขต ๓

ชื่อโรงเรียน	จำนวนนักเรียน												รวม
	อนุบาล			ประถมศึกษา						มัธยมศึกษา			
	๑	๒	๓	๑	๒	๓	๔	๕	๖	๑	๒	๓	
๑. โรงเรียนบ้านโคกไม้งาม	-	๑๐	๑๕	๑๕	๑๒	๗	๑๒	๑๔	๒๑	-	-	-	๑๐๖
๒. โรงเรียนบ้านหนองใหญ่พัฒนา	-	๑๑	๑๐	๑๕	๑๗	๑๖	๑๒	๑๙	๑๘	-	-	-	๑๑๘
๓. โรงเรียนบ้านสระตะเคียน	-	๓๑	๓๑	๒๖	๓๓	๓๖	๓๓	๒๓	๒๔	๑๓	๑๙	๑๔	๒๘๓
๔. โรงเรียนบ้านหนองหิน	๑	๖	๑๐	๑๓	๑๖	๗	๔	๖	๙	๑๙	๑๑	๖	๑๐๘
๕. โรงเรียนสามัคคีประชาสรรค์	-	๑๐	๑๕	๘	๑๗	๑๗	๑๙	๑๕	๑๔	๑๑	๑๒	๑๔	๑๕๒
๖. โรงเรียนบ้านสันติสุข	-	๒๔	๓๖	๒๓	๒๗	๒๘	๒๖	๒๗	๓๗	๕๐	๒๙	๒๔	๓๓๑

### ๔.๒ สาธารณสุข

ในเขตพื้นที่ตำบลสระตะเคียน มีโรงพยาบาลส่งเสริมสุขภาพตำบล และสถานพยาบาลเอกชน ดังนี้

🏥 โรงพยาบาลส่งเสริมสุขภาพตำบล จำนวน ๒ แห่ง ดังนี้

- แห่งที่ ๑ โรงพยาบาลส่งเสริมสุขภาพตำบลโคกไม้ตาย ที่ตั้ง หมู่ที่ ๔
- แห่งที่ ๒ โรงพยาบาลส่งเสริมสุขภาพตำบลสันติสุข ที่ตั้ง หมู่ที่ ๑๐

🏥 สถานพยาบาลเอกชน จำนวน ๓ แห่ง

- แห่งที่ ๑ ที่ตั้งหมู่ที่ ๑ บ้านสระตะเคียน



### ๔.๓ อาชญากรรม

ในเขตพื้นที่ตำบลสระตะเคียนไม่มีเหตุอาชญากรรมเกิดขึ้น แต่มีเหตุการณ์ลักขโมยทรัพย์สินประชาชน และทำลายทรัพย์สินของราชการ ซึ่งองค์การบริหารส่วนตำบลสระตะเคียนก็ได้ดำเนินการป้องกันการเกิดเหตุดังกล่าว จากการสำรวจข้อมูลพื้นฐานพบว่า ส่วนมากครัวเรือนมีการป้องกันอุบัติเหตุอย่างถูกวิธี มีความปลอดภัยในชีวิตและทรัพย์สิน ปัญหาคือจากข้อมูลที่สำรวจพบที่มีการป้องกันอุบัติเหตุ อาชญากรรม วิธีการแก้ไขขององค์การบริหารส่วนสระตะเคียนนั้น ได้ติดตั้งกล้องวงจรปิดเรียบร้อยแล้ว รวมทั้งได้ตั้งจุดตรวจ จุดสกัด จุดบริการ ในช่วงเทศกาลที่มีวันหยุดหลายวันเพื่ออำนวยความสะดวกให้กับประชาชน แต่ปัญหาที่พบเป็นประจำคือการทะเลาะวิวาทของกลุ่มวัยรุ่นโดยเฉพาะในสถานที่จัดงานดนตรี งานมหรสพ เป็นปัญหาที่ชุมชนได้รับผลกระทบเป็นอย่างมาก การแก้ไขปัญหา คือการแจ้งเตือนให้ผู้ปกครองดูแลบุตรหลานของตน ประชาสัมพันธ์ให้ทราบถึงผลกระทบ ผลเสียหาย และโทษที่ได้รับจากการเกิดเหตุทะเลาะวิวาท การขอความร่วมมือไปยังผู้นำการขอคำสั่งจาก ตำรวจ ผู้นำ อปพร. เพื่อระงับเหตุไม่ให้เกิดความรุนแรง แต่จะไม่ให้เกิดขึ้นเลยยังเป็นปัญหา ที่ปัจจุบันไม่สามารถที่จะแก้ไขได้ ทั้งที่มีการร่วมมือกันหลายฝ่าย เป็นเรื่องที่ทางองค์การบริหารส่วนตำบลจะต้องหาวิธีที่จะแก้ไขปัญหให้กับประชาชนต่อไปตามอำนาจหน้าที่ที่สามารถดำเนินการได้

### ๔.๔ ยาเสพติด

ปัญหายาเสพติดในเขตพื้นที่ตำบลสระตะเคียนจากการที่ทางสถานีตำรวจภูธรอำเภอเสิงสาง ได้แจ้งให้กับองค์การบริหารส่วนตำบลสระตะเคียนทราบนั้น พบว่าในเขตองค์การบริหารส่วนตำบลสระตะเคียนมีผู้ที่ติดยาเสพติดแต่เมื่อเทียบกับพื้นที่อื่นถือว่าน้อยและยังไม่พบผู้ค้า เหตุผลก็เนื่องมาจากว่าได้รับความร่วมมือกับทางผู้นำ ประชาชน หน่วยงานขององค์การบริหารส่วนตำบลสระตะเคียนที่ช่วยสอดส่องดูแลอยู่เป็นประจำการแก้ไขปัญหขององค์การบริหารส่วนตำบลสระตะเคียนสามารถทำได้เฉพาะตามอำนาจหน้าที่เท่านั้น เช่น การณรงค์ การประชาสัมพันธ์ การแจ้งเบาะแส การฝึกอบรมให้ความรู้ ถ้านอกเหนือจากอำนาจหน้าที่ก็เป็นเรื่องของอำเภอหรือตำรวจแล้วแต่กรณี ทั้งนี้ องค์การบริหารส่วนตำบลสระตะเคียนก็ได้ให้ความร่วมมือมาโดยตลอด

### ๔.๕ การสังคมสงเคราะห์

องค์การบริหารส่วนตำบลสระตะเคียน ได้จ่ายเงินเบี้ยยังชีพผู้สูงอายุ ผู้พิการและผู้ป่วยเอดส์ ตามโครงการสร้างหลักประกันรายได้ให้แก่ผู้สูงอายุ ตามนโยบายของรัฐบาลและตามระเบียบหลักเกณฑ์ที่เกี่ยวข้องและดำเนินงานสังคมสงเคราะห์ดังนี้

ประเภท	ผู้มีสิทธิได้รับเบี้ยยังชีพ (ราย)
เบี้ยยังชีพผู้สูงอายุ	๑,๔๘๔ ราย
เบี้ยยังชีพผู้พิการ	๓๔๕ ราย
เบี้ยยังชีพผู้ป่วยเอดส์	๑๘ ราย

- ★ ดำเนินการจ่ายเบี้ยยังชีพให้กับผู้สูงอายุ ผู้พิการ และผู้ป่วยเอดส์
- ★ รับลงทะเบียนและประสานโครงการเงินอุดหนุนเพื่อการเลี้ยงดูเด็กแรกเกิด
- ★ ประสานการทำบัตรผู้พิการ
- ★ ดำเนินการโครงการฝึกอบรมทักษะอาชีพให้กับประชาชนทั่วไป
- ★ ดำเนินโครงการสงเคราะห์ครอบครัวผู้ยากไร้
- ★ ดำเนินโครงการสร้างและซ่อมที่อยู่อาศัยให้กับผู้ยากไร้ รายได้น้อย ผู้ด้อยโอกาสไร้ที่พึ่ง

- ★ ประสานการให้ความช่วยเหลือของจังหวัด อำเภอ หน่วยงานต่างๆ ที่ให้การสนับสนุน
- ★ รับลงทะเบียนผู้สูงอายุ ผู้พิการ รายใหม่ และอื่นๆ ที่เกี่ยวข้อง
- ★ ดำเนินการเกี่ยวกับสภาเด็กและเยาวชน
- ★ ดำเนินการเกี่ยวกับสตรีตำบลสระตะเคียน
- ★ ดำเนินการเกี่ยวกับงานติดตามผู้ต้องขัง

## ๕. ระบบบริการพื้นฐาน

### ๕.๑ การคมนาคมขนส่ง (ทางบก, ทางน้ำ, ทางราง ฯลฯ)

ในเขตพื้นที่ตำบลสระตะเคียน มีเส้นทางการคมนาคมใช้ในการเดินทางทางบกประกอบด้วยถนนต่างๆ ดังนี้

→ ทางหลวงแผ่นดินหมายเลข ๒๓๕๖ (ตอนเสิงสาง – โคน้อยโนนสมบูรณ์) ระหว่าง กม.๓+๐๗๕ – กม.๙+๐๒๖ ระยะทาง ๕.๙๕๑ กม. \*\* หมายเหตุ ได้มาโดยการจัดกรรมสิทธิ์ที่ดิน

→ ทางแผ่นดินหมายเลข ๒๓๕๖ ตอนแยกทางหลวงหมายเลข ๒๓๕๖๐๑๐๑ (ตอนโคกไม้ตาย – โคน้อย) ระหว่าง กม. ๐+๐๐๐ – กม.๔+๒๗๕ ระยะทาง ๔,๒๗๕ กม.

\*\*หมายเหตุ รับมอบจาก รพช.จังหวัดนครราชสีมา เมื่อวันที่ ๒๖ กรกฎาคม ๒๕๓๓ อยู่ในเขตป่าสงวนแห่งชาติ ได้รับอนุญาตตามหนังสือกรมป่าไม้ที่ กษ ๐๗๐๕ (๓)/๑๐๔๑ ลว. ๑๕ มกราคม ๒๕๒๘

→ ทางแผ่นดินหมายเลข ๒๓๕๖ ตอนทางแยกเข้าสู่สระตะเคียน ระหว่าง กม+๐+๐๐๐ – กม. ๒+๖๖๗ ระยะทาง ๒.๖๖๗ กม.

\*\* หมายเหตุ รับมอบจาก รพช. จังหวัดนครราชสีมา เมื่อวันที่ ๒๖ กรกฎาคม ๒๕๓๓ และจัดกรรมสิทธิ์ที่ดิน

- ★ ถนนภายในหมู่บ้าน
- ★ ถนนดินลูกรัง หรือหินคลุก
- ★ ถนนคอนกรีตเสริมเหล็ก (คสล.)
- ★ ถนนลาดยาง

### ๕.๒ การไฟฟ้า

ในเขตพื้นที่ตำบลสระตะเคียน มีการขยายเขตไฟฟ้า ปัจจุบันมีไฟฟ้าใช้ทุกครัวเรือน แต่ยังมีบางครัวเรือนที่อยู่ไกลจากแหล่งชุมชนจะไม่มีไฟฟ้าใช้ เนื่องจากการขยายเขตไฟฟ้ายังไม่ทั่วถึง และยังขาดไฟฟ้าเพื่อการเกษตร และต้องดูสถานะทางการคลังขององค์การบริหารส่วนตำบลด้วย เช่นเดียวกับถนน ทั้งนี้ องค์การบริหารส่วนตำบลก็ได้ตั้งงบประมาณในส่วนนี้ไว้แล้ว

### ๕.๓ การประปา

ในเขตพื้นที่ตำบลสระตะเคียน ในส่วนการประปาขององค์การบริหารส่วนตำบลสระตะเคียนไม่มีกิจการประปาแต่ละหมู่บ้านได้บริหารจัดการเอง และทุกหมู่บ้านสามารถให้บริการได้ครอบคลุมทุกหลังคาเรือน คิดเป็น ๑๐๐% แต่จะมีปัญหาในปีที่ผ่านมาบางหมู่บ้านที่เกิดปัญหาภัยแล้ง ซึ่งทางองค์การบริหารส่วนตำบลสระตะเคียนได้แก้ไขปัญหาโดยการบริการแจกจ่ายน้ำในหมู่บ้าน สามารถบรรเทาและแก้ไขปัญหาให้ประชาชนได้บ้าง องค์การบริหารส่วนตำบลก็ได้นำโครงการเกี่ยวกับพัฒนาแหล่งน้ำบรรจุในแผนพัฒนาท้องถิ่น เพื่อที่จะพิจารณาดำเนินการในปีต่อไป เมื่อมีงบประมาณและความจำเป็นก็สามารถดำเนินโครงการได้ต่อเนื่อง เพื่อตอบสนองต่อความต้องการของประชาชนต่อไป แหล่งน้ำดิบที่ใช้ผลิตน้ำประปาได้จากแหล่งน้ำผิวดิน ลำคลองต่างๆ สระน้ำสาธารณะของหมู่บ้าน อ่างเก็บน้ำห้วยเตย เป็นต้น

## ๕.๔ โทรศัพท์

ในเขตพื้นที่ตำบลสระตะเคียน ไม่มีตู้โทรศัพท์สาธารณะในทุกหมู่บ้าน ประชาชนส่วนใหญ่มีโทรศัพท์เคลื่อนที่ทุกครัวเรือน

## ๕.๕ ระบบโลจิสติกส์ (Logistics) หรือการขนส่ง

ในเขตพื้นที่ตำบลสระตะเคียน มีที่ทำกาารไปรษณีย์อำเภอเสิงสาง ผู้รับเรื่องราร้องทุกข์หอกระจายข่าว/เสียงตามสายประจำหมู่บ้าน หนังสือพิมพ์ โทรทัศน์ วิทยุ ศูนย์การเรียนรู้ตำบลสระตะเคียน มีบริการใช้อินเตอร์เน็ตฟรีที่องค์การบริหารส่วนตำบล และนอกจากนี้องค์การบริหารส่วนตำบลยังมีวัสดุ ครุภัณฑ์ในการปฏิบัติหน้าที่ แต่ก็มีบางรายการที่ยังขาดแคลนเนื่องจากมีงบประมาณไม่เพียงพอ วัสดุ ครุภัณฑ์ต่างๆ นั้นมีไว้สำหรับการปฏิบัติหน้าที่ของเจ้าหน้าที่องค์การบริหารส่วนตำบลสระตะเคียนในการดำเนินภารกิจบริการสาธารณะเพื่อประโยชน์ของประชาชนเท่านั้น แต่หากประชาชนเดือดร้อน หรือหน่วยงานอื่นเดือดร้อนก็สามารถมายืมใช้ได้

## ๖. ระบบเศรษฐกิจ

### ๖.๑ การเกษตร

ในเขตพื้นที่ตำบลสระตะเคียนประชาชนส่วนใหญ่ประกอบอาชีพด้านเกษตรกรรม เช่น ทำไร่ ทำนาปี-นาปี้ง การทำสวนยางพารา และสวนผสมผลไม้ ประชาชนนอกเหนือจากประกอบอาชีพเกษตรกรรมยังมี รับจ้าง ค้าขาย และบริการต่างๆ

### ๖.๒ การประมง

ในเขตพื้นที่ตำบลสระตะเคียน ไม่มีการประมง เป็นการจับปลาตามธรรมชาติในบริเวณในครัวเรือนตามฤดูกาลเท่านั้น

### ๖.๓ การปศุสัตว์

ในเขตพื้นที่ตำบลสระตะเคียน เป็นการประกอบการในลักษณะเลี้ยงในครัวเรือนเป็นอาชีพหลักและอาชีพเสริม เช่น การเลี้ยงไก่ เป็ด โค สุกร กระบือ เพื่อจำหน่ายและบริโภคเองในครัวเรือน

### ๖.๔ การบริการ

ในเขตพื้นที่ตำบลสระตะเคียน อำเภอเสิงสาง จังหวัดนครราชสีมา มีการบริการดังนี้

๑. ปั้มน้ำมัน (รวมปั้มหลอด)	จำนวน	๘	แห่ง
๓. โรงสีข้าว	จำนวน	๔	แห่ง
๕. ลานมัน	จำนวน	๕	แห่ง
๖. โรงงานอุตสาหกรรม (แป้งมัน)	จำนวน	๑	แห่ง
๗. บ้านเช่า	จำนวน	๓	แห่ง

### ๖.๕ การท่องเที่ยว

ในเขตพื้นที่ตำบลสระตะเคียน ไม่มีแหล่งท่องเที่ยว แต่ได้ส่งเสริมการท่องเที่ยวให้เกิดขึ้นในพื้นที่ เช่น อ่างเก็บน้ำห้วยเตย ศึกษาเรียนรู้ที่ป่าดงดานจากพืชพันธุ์ที่ได้ปลูกเพิ่มขึ้นทุกปี การจัดงานประเพณีต่างๆ และส่งเสริมกิจกรรมของวัด

## ๖.๖ อุตสาหกรรม

ในเขตพื้นที่ตำบลสระตะเคียน มีโรงงานอุตสาหกรรม(แป้งมัน) ตั้งอยู่ในพื้นที่ หมู่ที่ ๔ ตำบลสระตะเคียน และมีลานมันอีกด้วย

## ๖.๗ การพาณิชย์และกลุ่มอาชีพ

ในเขตพื้นที่ตำบลสระตะเคียน มีกลุ่มอาชีพโครงการเศรษฐกิจชุมชน ดังนี้

- ★ กลุ่มแม่บ้านเกษตรกรเย็บจักรอุตสาหกรรม บ้านบุ้งิ้ว หมู่ที่ ๗
- ★ กลุ่มเลี้ยงหมู บ้านหนองไช่น้ำ หมู่ที่ ๕
- ★ กลุ่มเย็บผ้าปิดจุกก บ้านโคกขวอนอน หมู่ที่ ๖
- ★ กลุ่มเพาะเห็ดนางฟ้า หมู่ที่ ๒
- ★ กลุ่มเลี้ยงเป็ดไข่ หมู่ที่ ๕
- ★ กลุ่มเลี้ยงสุกร หมู่ที่ ๑
- ★ กลุ่มเย็บผ้า หมู่ที่ ๕
- ★ กลุ่มเลี้ยงสุกร หมู่ที่ ๑ (นางสังวาลย์)
- ★ กลุ่มเลี้ยงไก่พื้นบ้าน หมู่ที่ ๔
- ★ กลุ่มเลี้ยงหมู หมู่ที่ ๘
- ★ กลุ่มเพาะเห็ดนางฟ้า หมู่ที่ ๗

## ๖.๘ แรงงาน

การใช้แรงงานในเขตพื้นที่ตำบลสระตะเคียน อำเภอเสิงสาง จังหวัดนครราชสีมา มีดังนี้

- ★ แรงงานส่วนใหญ่มีความรู้ระดับมัธยมศึกษาหรือต่ำกว่า
- ★ แรงงานต่างด้าวที่เป็นสัญชาติลาว และกัมพูชา ส่วนใหญ่แรงงาน ๒ สัญชาติจะทำงานเกี่ยวกับกิจกรรม การก่อสร้าง เกษตร และปศุสัตว์ และผู้รับใช้ในบ้าน
- ★ แรงงานในพื้นที่ส่วนใหญ่จะเน้นการทำเกษตรกรรม เนื่องจากบริบทของพื้นที่ยังเป็นพื้นที่ชนบท

## ๗. ศาสนา ประเพณี วัฒนธรรม

### ๗.๑ การนับถือศาสนา

ในเขตพื้นที่ตำบลสระตะเคียนส่วนใหญ่ นับถือศาสนาพุทธ ประเพณีการทำบุญตามพระพุทธศาสนาในเดือนต่างๆ ที่สืบสานต่อเนื่องกันมา มีความเป็นอยู่แบบเครือญาติ ผูกพันและพึ่งพาอาศัยกัน ให้ความสำคัญรำนับถือพระสงฆ์ ผู้อาวุโส และผู้นำชุมชน โดยมีสถาบันทางศาสนา จำนวน ๑๓ แห่ง ดังนี้

★ แห่งที่ ๑	วัดสระตะเคียน	ที่ตั้ง	หมู่ที่ ๑
★ แห่งที่ ๒	วัดหนองหิน	ที่ตั้ง	หมู่ที่ ๒
★ แห่งที่ ๓	วัดโคกสูง - บุ่งิ้ว	ที่ตั้ง	หมู่ที่ ๓
★ แห่งที่ ๔	วัดโคกไม้ตาย	ที่ตั้ง	หมู่ที่ ๔
★ แห่งที่ ๕	วัดโคกขวอนอน	ที่ตั้ง	หมู่ที่ ๖
★ แห่งที่ ๖	วัดใหม่สามัคคีธรรม	ที่ตั้ง	หมู่ที่ ๘
★ แห่งที่ ๗	วัดคลองศรีสุข	ที่ตั้ง	หมู่ที่ ๙
★ แห่งที่ ๘	วัดสันติสุข	ที่ตั้ง	หมู่ที่ ๑๐

★ แห่งที่ ๙	วัดบ้านหนองใหญ่	ที่ตั้ง	หมู่ที่ ๑๒
★ แห่งที่ ๑๐	วัดสระตะเคียนนาราม (๖)	ที่ตั้ง	หมู่ที่ ๖
★ แห่งที่ ๑๑	วัดป่าประชาศรัทธาธรรม (๖)	ที่ตั้ง	หมู่ที่ ๗
★ แห่งที่ ๑๒	วัดป่าหนองหิน - หนองไข่น้ำ (๖)	ที่ตั้ง	หมู่ที่ ๒
★ แห่งที่ ๑๓	วัดป่าห้วยเตยธรรมาราม (๖)	ที่ตั้ง	หมู่ที่ ๑๔

### ๗.๒ ประเพณีและงานประจำปี

ในเขตพื้นที่องค์การบริหารส่วนตำบลสระตะเคียนถือได้ว่าเป็นสำคัญและมีความผูกพันอยู่กับสังคมและสิ่งแวดล้อมของวิถีชีวิตตั้งแต่เกิดมาในสถาบันเล็กๆ คือ ครอบครัว ถือว่าเป็นสถาบันแรกเริ่มที่ทุกคนต้องรู้ขนบธรรมเนียมประเพณีไทย วัฒนธรรมไทย และคติความเชื่อต่างๆ ที่บรรพบุรุษได้ให้เรียนรู้อบรมสั่งสอนสืบทอดกันมา ดังนั้นประเพณีและงานประจำปี จึงเป็นบรรทัดฐานเกี่ยวกับการดำเนินชีวิตตามความคิดความเชื่อปฏิบัติเพื่อความเจริญแห่งตนและสังคม สังคมเมื่อเกิดปัญหาขึ้นมามนุษย์ก็พยายามหาวิธีการแก้ปัญหา แนวปฏิบัติการแก้ปัญหาทางธรรมชาติของคนในสมัยก่อนๆ มักอาศัยความเชื่อ เช่น แม่พระธรณี แม่พระคงคาได้ให้ที่อยู่อาศัย ให้ความสมบูรณ์แก่ไร่นา ให้ได้อาบได้กิน ประเพณีและงานประจำปีที่ชาวตำบลสระตะเคียนได้สืบทอดและปฏิบัติกันมา ได้แก่ ประเพณีสงกรานต์ ประเพณีแห่เทียนเข้าพรรษา ประเพณีบุญออกพรรษา บุญทอดกฐิน/ทอดผ้าป่า สดุดีวีรกรรมท้าวสุนาริ

### ๗.๓ ภูมิปัญญาท้องถิ่น ภาษาถิ่น

ในเขตพื้นที่องค์การบริหารส่วนตำบลสระตะเคียน มีวิถีชีวิตส่วนใหญ่เป็นไทยโคราชบ้านเฮียง และชาวอีสานมีความผูกพันกับความเชื่อในเรื่องสิ่งศักดิ์สิทธิ์เพื่อความเป็นสิริมงคลแก่ชีวิตและครอบครัวหลายๆ เรื่องเป็นกุศโลบายในการสร้างความสามัคคีในหมู่คณะบางเรื่องก็เพื่อความสบายใจ ปลอดภัยปราศจากภัยพิบัติ และในยุคนี้หลายๆ พิธีกรรม ก็ยังคงรักษาสืบเนื่องกันมาได้ขาด ภูมิปัญญาท้องถิ่นที่ราษฎรตำบลสระตะเคียนยังคงมีความเชื่ออยู่ เช่น ความเชื่อเรื่องฤกษ์ยามยามดี, ความเชื่อเรื่องการเพาะปลูกข้าว เป็นต้น ส่วนภาษาถิ่นราษฎรส่วนใหญ่จะใช้ภาษาอีสาน (ภาษาลาว) และภาษาไทยโคราช ในการติดต่อสื่อสาร

### ๗.๔ OTOP สินค้าพื้นเมืองและของที่ระลึก

ในเขตพื้นที่องค์การบริหารส่วนตำบลสระตะเคียน ได้มีสินค้าพื้นเมืองและของฝากส่วนใหญ่จะเป็นผลิตภัณฑ์จากรังไหม ไม้กวาดทางมะพร้าว อุปกรณ์จักสานต่างๆ จากปราชญ์ชาวบ้าน กล้วยเบรกแตก กล้วยฉาบหวาน เค็ม ที่นิยมทำขายกันในพื้นที่

## ๘. ทรัพยากรธรรมชาติ

### ๘.๑ น้ำ

ในเขตพื้นที่ตำบลสระตะเคียนมีแหล่งน้ำดังนี้

★ อ่างเก็บน้ำ	จำนวน	๒	แห่ง
★ คลองน้ำ	จำนวน	๑๕	แห่ง
★ สระน้ำ	จำนวน	๓๑	แห่ง
★ บ่อโยกบาดาล	จำนวน	๗๑	แห่ง
★ ระบบประปาหมู่บ้าน	ครอบคลุม	ทั้ง ๑๕	หมู่บ้าน

## ๘.๒ ป่าไม้

ในเขตพื้นที่ตำบลสระตะเคียนมีป่าดงดาน หมู่ที่ ๑

## ๘.๓ ภูเขา

ในเขตพื้นที่ตำบลสระตะเคียน (ไม่มีภูเขา)

## ๘.๔ ทรัพยากรธรรมชาติที่สำคัญขององค์กรปกครองส่วนท้องถิ่น

ในเขตพื้นที่ตำบลสระตะเคียนมีแหล่งทรัพยากรธรรมชาติเหมาะสำหรับเพาะปลูก ที่อยู่อาศัย ร้านค้า สถานประกอบการตามลำดับ และมีพื้นที่บางส่วนเป็นพื้นที่สาธารณะ ทรัพยากรธรรมชาติก็ได้แก่ ดิน น้ำ ต้นไม้ อากาศ

## ส่วนที่ ๒

# ยุทธศาสตร์การพัฒนาระบบโครงสร้างพื้นฐาน

### ๑. ความสัมพันธ์ระหว่างแผนพัฒนาระดับมหภาค

#### ๑.๑ แผนยุทธศาสตร์ชาติ ๒๐ ปี (พ.ศ. ๒๕๖๑ - ๒๕๘๐)

โดยที่รัฐธรรมนูญแห่งราชอาณาจักรไทย มาตรา ๖๕ กำหนดให้รัฐพึงจัดให้มียุทธศาสตร์ชาติ เป็นเป้าหมายการพัฒนาประเทศอย่างยั่งยืน ตามหลักธรรมาภิบาลเพื่อใช้เป็นกรอบในการจัดทำแผนต่างๆ ให้สอดคล้องและบูรณาการกันเพื่อให้เกิดเป็นพลังผลักดันร่วมกันไปสู่เป้าหมายดังกล่าว โดยให้เป็นไปตามที่กำหนดในกฎหมายว่าด้วยการจัดทำยุทธศาสตร์ชาติ และต่อมาได้มีการตราพระราชบัญญัติการจัดทำยุทธศาสตร์ชาติ พ.ศ. ๒๕๖๐ มีผลบังคับใช้เมื่อวันที่ ๑ สิงหาคม ๒๕๖๐ โดยกำหนดให้มีการแต่งตั้งคณะกรรมการยุทธศาสตร์ชาติ เพื่อรับผิดชอบในการจัดทำร่างยุทธศาสตร์ชาติ กำหนดวิธีการการมีส่วนร่วมของประชาชนในการจัดทำร่างยุทธศาสตร์ชาติ ในการติดตาม การตรวจสอบ และการประเมินผล รวมทั้งกำหนดมาตรการส่งเสริมและสนับสนุนให้ประชาชนทุกภาคส่วนดำเนินการให้สอดคล้องกับยุทธศาสตร์ชาติ

เพื่อให้เป็นไปตามที่กำหนดในพระราชบัญญัติการจัดทำ ยุทธศาสตร์ชาติ พ.ศ. ๒๕๖๐ คณะกรรมการยุทธศาสตร์ชาติได้แต่งตั้งคณะกรรมการจัดทำยุทธศาสตร์ชาติด้านต่างๆ รวม ๖ คณะอันประกอบด้วย คณะกรรมการจัดทำยุทธศาสตร์ชาติด้านความมั่นคง คณะกรรมการจัดทำยุทธศาสตร์ชาติด้านการสร้างความสามารถในการแข่งขัน คณะกรรมการจัดทำยุทธศาสตร์ชาติด้านการพัฒนาและเสริมสร้างศักยภาพทรัพยากรมนุษย์ คณะกรรมการจัดทำยุทธศาสตร์ชาติด้านการสร้างโอกาสและความเสมอภาคทางสังคม คณะกรรมการจัดทำยุทธศาสตร์ชาติด้านการสร้างการเติบโตบนคุณภาพชีวิตที่เป็นมิตรต่อสิ่งแวดล้อม และคณะกรรมการจัดทำยุทธศาสตร์ชาติด้านการปรับสมดุลและพัฒนาระบบการบริหารจัดการภาครัฐ เพื่อรับผิดชอบในการดำเนินการจัดทำร่างยุทธศาสตร์ชาติให้เป็นไปตามหลักเกณฑ์ วิธีการ และเงื่อนไขที่กำหนด ตลอดจนได้จัดให้มีการรับฟังความคิดเห็นของประชาชนและหน่วยงานของรัฐที่เกี่ยวข้องอย่างกว้างขวางเพื่อประกอบการพิจารณาจัดทำร่างยุทธศาสตร์ชาติตามที่กฎหมายกำหนดแล้ว

ยุทธศาสตร์ชาติ ๒๐ ปี (พ.ศ. ๒๕๖๑-๒๕๘๐) เป็นยุทธศาสตร์ชาติฉบับแรกของประเทศไทยตามรัฐธรรมนูญแห่งราชอาณาจักรไทย ซึ่งจะต้องนำไปสู่การปฏิบัติเพื่อให้ประเทศไทยบรรลุวิสัยทัศน์ “ประเทศไทยมีความมั่นคง มั่งคั่ง ยั่งยืน เป็นประเทศพัฒนาแล้ว ด้วยการพัฒนาตามหลักปรัชญาของเศรษฐกิจพอเพียง” ภายในช่วงเวลาดังกล่าว เพื่อความสุขของคนไทยทุกคน

#### สถานการณ์ แนวโน้ม วิสัยทัศน์ และเป้าหมายในการพัฒนาประเทศ

##### ๑. บทนำ

การพัฒนาประเทศไทยนับตั้งแต่แผนพัฒนาเศรษฐกิจและสังคมแห่งชาติ ฉบับที่ ๑ เป็นต้นมาได้ส่งผลให้ประเทศไทยมีการพัฒนาในทุกมิติ ทั้งในด้านเศรษฐกิจที่ประเทศไทยได้รับการยกระดับเป็นประเทศในกลุ่มบนของกลุ่มประเทศระดับรายได้ปานกลาง ในด้านสังคมที่มีการพัฒนาคุณภาพชีวิตของประชาชนส่งผลให้ประเทศไทยหลุดพ้นจากการเป็นประเทศยากจน และในด้านสิ่งแวดล้อมที่ประเทศไทยมีข้อได้เปรียบในความหลากหลายเชิงนิเวศ อย่างไรก็ตาม ประเทศไทยยังมีความท้าทายต่อการพัฒนาที่สำคัญ อาทิ อัตราการขยายตัวทางเศรษฐกิจในปี ๒๕๖๐ ที่ร้อยละ ๓.๙ ถือว่าอยู่ในระดับต่ำกว่าศักยภาพ เมื่อเทียบกับร้อยละ ๖.๐ ต่อปีในช่วงเวลาเกือบ ๖ ทศวรรษที่ผ่านมาโดยมีสาเหตุหลักจากการชะลอตัวของการลงทุนภายในประเทศและ



สถานการณ์เศรษฐกิจโลกที่ยังไม่ฟื้นตัวได้เต็มที่โครงสร้างเศรษฐกิจไทยที่ยังไม่สามารถขับเคลื่อนด้วยนวัตกรรมได้อย่างเต็มประสิทธิภาพภาคบริการและภาคเกษตรมีผลผลิตการผลิตในระดับต่ำ ขาดการนำเทคโนโลยีเข้ามาเพิ่มประสิทธิภาพในการผลิต ประกอบกับแรงงานไทยยังมีปัญหาเรื่องคุณภาพและสมรรถนะที่ไม่สอดคล้องกับความต้องการในการขับเคลื่อนการพัฒนาของประเทศ

นอกจากนั้น ศักยภาพและคุณภาพของประชากรไทยทุกช่วงวัยยังคงเป็นปัจจัยท้าทายสำคัญต่อการพัฒนาประเทศ แม้ว่าการเข้าถึงระบบบริการสาธารณสุข การศึกษา บริการสาธารณสุข โครงสร้างพื้นฐานต่างๆ และการคุ้มครองทางสังคมอื่นๆ ของคนไทยมีความครอบคลุมเพิ่มมากขึ้น แต่ยังคงมีปัญหาระดับคุณภาพการให้บริการที่มีมาตรฐานแตกต่างกันระหว่างพื้นที่ ซึ่งเป็นหนึ่งในสาเหตุหลักที่ทำให้ประเทศไทยยังคงมีปัญหาค่าเฉลี่ยในหลายมิติ ขณะที่ปัญหาด้านความยากจนยังคงเป็นประเด็นท้าทายในการยกระดับการพัฒนาประเทศให้ประชาชนมีรายได้สูงขึ้นและแก้ปัญหาความเหลื่อมล้ำอย่างยั่งยืน ขณะเดียวกันการวางกลยุทธ์ระยะยาวในการฟื้นฟู การใช้ และการรักษาทรัพยากรอย่างบูรณาการเพื่อการพัฒนาประเทศที่ผ่านมายังขาดความชัดเจน ส่งผลให้ทรัพยากรธรรมชาติและสิ่งแวดล้อมของประเทศยังมีความเสี่ยงต่อการเปลี่ยนแปลงและเสื่อมโทรมลงอย่างรวดเร็ว

ทั้งนี้ ปัญหาดังกล่าวข้างต้นมีสาเหตุส่วนหนึ่งมาจากประสิทธิภาพการบริหารจัดการภาครัฐการพัฒนาประเทศขาดความต่อเนื่องและความยืดหยุ่นในการตอบสนองต่อความต้องการและปัญหาของประชาชน ขณะที่ความมั่นคงภายในประเทศยังมีหลายประเด็นที่ต้องเสริมสร้างให้เกิดความเข้มแข็ง ลดความขัดแย้งทางความคิดและอุดมการณ์ที่มีรากฐานมาจากความเหลื่อมล้ำความไม่เสมอภาคการขาดความเชื่อมั่นในกระบวนการยุติธรรม และปัญหาการขาดเสถียรภาพทางการเมืองตลอดจนส่งเสริมคนในชาติให้ยึดมั่นสถาบันหลักเป็นศูนย์รวมจิตใจให้เกิดความรักและความสามัคคี

ในขณะเดียวกัน การเปลี่ยนแปลงโครงสร้างประชากรที่มีสัดส่วนประชากรวัยแรงงานและวัยเด็กที่ลดลงและประชากรสูงอายุที่เพิ่มขึ้นอย่างต่อเนื่องจะเป็นปัจจัยเสี่ยงสำคัญที่จะทำให้การพัฒนาประเทศในมิติต่างๆ มีความท้าทายมากขึ้น ทั้งในส่วนของเสถียรภาพทางการเงินการคลังของประเทศในการจัดสวัสดิการเพื่อดูแลผู้สูงอายุที่เพิ่มสูงขึ้น การลงทุนและการออม การเจริญเติบโตทางเศรษฐกิจของประเทศ ความมั่นคงทางสังคม การบริหารจัดการทรัพยากรธรรมชาติอย่างยั่งยืนซึ่งจะเป็นประเด็นท้าทายต่อการขับเคลื่อนประเทศไปสู่การเป็นประเทศพัฒนาแล้ว

## **๒. ปัจจัยและแนวโน้มที่คาดว่าจะส่งผลต่อการพัฒนาประเทศ**

แม้ว่าประเทศไทยจะมีตำแหน่งที่ตั้งที่สามารถเป็นศูนย์กลางในการเชื่อมโยงในภูมิภาคและเป็นประตูสู่เอเชีย แต่การที่มีอาณาเขตติดกับประเทศเพื่อนบ้านหลายประเทศ ทำให้ปัญหาด้านเขตแดนกับประเทศเพื่อนบ้านยังคงเป็นความท้าทายด้านความมั่นคงในอนาคต นอกจากนี้ประเทศไทยยังคงต้องให้ความสำคัญกับปัญหาด้านความมั่นคงอื่นๆ ที่มีความซับซ้อน ละเอียดอ่อน และมีความเชื่อมโยงกันหลายมิติที่อาจเป็นประเด็นท้าทายต่อการสร้างบรรยากาศความไว้วางใจระหว่างรัฐกับประชาชนและระหว่างประชาชนกับประชาชน ซึ่งรวมถึงการสร้างสามัคคีของคนในชาติที่จะนำไปสู่การแก้ปัญหาความขัดแย้งระหว่างกลุ่มประชากรไทยที่มีแนวคิดและความเชื่อที่แตกต่างกันอย่างยั่งยืนนอกจากนี้ การขยายอิทธิพลและการเพิ่มบทบาทของประเทมหาอำนาจ ที่อาจก่อให้เกิดการเปลี่ยนแปลงไปสู่ระบบหลายขั้วอำนาจ หรือเกิดการย้ายขั้วอำนาจทางเศรษฐกิจ ซึ่งอาจส่งผลกระทบต่อเสถียรภาพทางเศรษฐกิจของประเทศในอนาคต ขณะที่องค์กรที่ไม่ใช่รัฐ อาทิ องค์กรระหว่างประเทศ และบริษัทข้ามชาติ จะมีบทบาทมากขึ้นในการกำหนดกฎ ระเบียบ ทิศทางความสัมพันธ์และมาตรฐานสากลต่างๆ ทั้งในด้านความมั่นคง และเศรษฐกิจ รวมทั้งการรวมกลุ่มเศรษฐกิจและการเปิดเสรีในภูมิภาคที่นำไปสู่ความเชื่อมโยงในทุกระบบ อาจก่อให้เกิดความเสี่ยงด้านอาชญากรรมข้ามชาติและเศรษฐกิจนอกระบบ รวมทั้งปัญหายาเสพติด การค้ามนุษย์ และการลักลอบเข้าเมือง



ในทางกลับกัน ความเปลี่ยนแปลงจากโลกาภิวัตน์และความก้าวหน้าทางวิทยาศาสตร์และเทคโนโลยีที่ได้รับการพัฒนาอย่างก้าวกระโดดจะก่อให้เกิดนวัตกรรมอย่างพลิกผัน อาทิ เทคโนโลยีปัญญาประดิษฐ์ อินเทอร์เน็ตในทุกสิ่ง การวิเคราะห์ข้อมูลขนาดใหญ่ หุ่นยนต์และโดรน เทคโนโลยีพันธุกรรมสมัยใหม่ และเทคโนโลยีทางการเงิน ซึ่งตัวอย่างแนวโน้มการพัฒนาเทคโนโลยีอย่างก้าวกระโดดเหล่านี้ คาดว่าจะเป็นปัจจัยสนับสนุนหลักที่ช่วยให้เศรษฐกิจโลกและเศรษฐกิจไทยมีแนวโน้มที่จะกลับมาขยายตัวได้เข้มแข็งขึ้น แนวโน้มสำคัญที่จำเป็นต้องมีการติดตามอย่างใกล้ชิด อาทิ การรวมกลุ่มทางการค้าและการลงทุนที่จะมีความหลากหลายเพิ่มมากขึ้น การแข่งขันที่คาดว่าจะรุนแรงขึ้นในการเพิ่มผลิตภาพและสร้างความหลากหลายของสินค้าและบริการที่ตอบโจทย์รูปแบบชีวิตใหม่ๆ

นอกจากนี้ ประเทศไทยคาดว่าจะเข้าสู่การเป็นสังคมสูงวัยระดับสุดยอดในปี ๒๕๗๔ จะก่อให้เกิดโอกาสใหม่ๆ ในการตอบสนองความต้องการของกลุ่มผู้บริโภคสูงอายุที่จะมีสัดส่วนเพิ่มขึ้นอย่างต่อเนื่อง รวมทั้งการคาดการณ์ว่าครอบครัวไทยจะมีขนาดเล็กลงและมีรูปแบบที่หลากหลายมากขึ้นประชากรในประเทศไทยจะมีช่วงอายุที่แตกต่างกันและจะมีกลุ่มคนช่วงอายุใหม่ๆ เพิ่มขึ้นซึ่งจะส่งผลกระทบต่อทัศนคติและพฤติกรรมที่แตกต่างกัน ดังนั้น การเตรียมความพร้อมของประชากรให้มีคุณภาพและการนำเทคโนโลยีที่เหมาะสมมาใช้ในการผลิตและบริการของประเทศจะเป็นความท้าทายสำคัญในระยะต่อไป

ในขณะเดียวกัน โครงสร้างประชากรที่เข้าสู่สังคมสูงวัย อาจทำให้เกิดความต้องการแรงงานต่างชาติเพิ่มมากขึ้นเพื่อทดแทนจำนวนแรงงานไทยที่ลดลง ซึ่งปัจจัยด้านการเปิดเสรีในภูมิภาคและความก้าวหน้าของการพัฒนาระบบคมนาคมขนส่งในภูมิภาคจะทำให้การเคลื่อนย้ายแรงงานและการย้ายถิ่นมีความสะดวกมากขึ้น และเป็นปัจจัยสำคัญที่จะทำให้เกิดการเคลื่อนย้ายประชากรเข้าออกประเทศเพิ่มมากขึ้น โดยเฉพาะในกลุ่มประชากรที่มีศักยภาพซึ่งมีแนวโน้มในการเคลื่อนย้ายไปเรียนหรือทำงานในทั่วทุกมุมโลกสูงขึ้น ทั้งนี้ การย้ายถิ่นส่วนใหญ่มีวัตถุประสงค์เพื่อแสวงหาโอกาสทางเศรษฐกิจที่ดีขึ้น จึงอาจจะเป็นไปได้ที่ประเทศไทยจะยังคงเป็นประเทศผู้รับของประชากรจากประเทศเพื่อนบ้านขณะที่ประชากรไทยโดยเฉพาะแรงงานทักษะอาจมีแรงจูงใจในการย้ายถิ่นไปยังประเทศที่มีระดับการพัฒนาที่ดีกว่า อาจทำให้การแย่งชิงแรงงานมีความรุนแรงมากขึ้น ซึ่งจะยังทำให้เกิดความเสี่ยงต่อการเจริญเติบโตทางเศรษฐกิจและการเปลี่ยนแปลงของบริบทสังคมไทย

นอกจากนี้ผลกระทบจากการเปลี่ยนแปลงสภาพภูมิอากาศคาดว่าจะมีความรุนแรงมากขึ้นทั้ง ในเชิงความผันผวน ความถี่ และขอบเขตที่กว้างขวางมากขึ้น ซึ่งจะสร้างความเสียหายต่อชีวิตและทรัพย์สิน ระบบโครงสร้างพื้นฐานที่จำเป็น ตลอดจนระบบผลิตทางการเกษตรที่สัมพันธ์ต่อเนื่องกับความมั่นคงด้านอาหารและน้ำ ขณะที่ระบบนิเวศต่างๆ มีแนวโน้มเสื่อมโทรมลง และมีความเป็นไปได้ค่อนข้างสูงในการสูญเสียความสามารถในการรองรับความต้องการของมนุษย์ได้อย่างมีประสิทธิภาพอย่างไรก็ดี ระดับความรุนแรงของผลกระทบอันเกิดจากการเปลี่ยนแปลงภูมิอากาศโลกและความเสื่อมโทรมของระบบนิเวศต่างๆ ดังกล่าวที่แต่ละประเทศจะต้องเผชิญจะมีความแตกต่างกัน ทำให้การเป็นสังคมสีเขียวการรักษาและบริหารจัดการทรัพยากรธรรมชาติและสิ่งแวดล้อมอย่างบูรณาการจะได้รับความสำคัญและความสนใจจากนานาประเทศรวมทั้งประเทศไทยเพิ่มมากขึ้น พลังงานทดแทนและพลังงานทางเลือกรวมถึงการสร้างสมดุลความมั่นคงด้านพลังงานและอาหารมีแนวโน้มที่จะมีความสำคัญเพิ่มมากขึ้นกฎระเบียบและข้อตกลงด้านสิ่งแวดล้อมจะมีความเข้มข้นและเข้มงวดขึ้นโดยกรอบการพัฒนาตามข้อตกลงระหว่างประเทศต่างๆ ที่สำคัญ เช่น เป้าหมายการพัฒนาที่ยั่งยืน และบันทึกความตกลงปารีสจะได้รับการนำไปปฏิบัติอย่างจริงจังมากยิ่งขึ้น

แนวโน้มเหล่านี้จะก่อให้เกิดความท้าทายต่อการพัฒนาประเทศในหลายมิติ ทั้งในส่วนของการทำงานและอาชีพ สาขาการผลิตและบริการใหม่ๆ ความมั่นคงของประเทศอันเกิดจากภัยคุกคามและความเสี่ยงด้านอื่นๆ ที่ซับซ้อนขึ้น อาชญากรรมไซเบอร์ รูปแบบการก่อสงครามที่ใช้เทคโนโลยีเป็นเครื่องมือ การเคลื่อนย้าย

อย่างเสรีและรวดเร็วของผู้คน เงินทุน ข้อมูลข่าวสาร องค์ความรู้ เทคโนโลยีและสินค้าและบริการ การปรับตัวต่อการเปลี่ยนแปลงสภาพภูมิอากาศที่รวดเร็วและคาดการณ์ได้ยากการเกิดขึ้นของโรคระบาด และโรคอุบัติใหม่ที่จะส่งผลให้การเฝ้าระวังด้านการสาธารณสุขในประเทศมีความสำคัญมากขึ้น อาจนำไปสู่ปัญหาความเหลื่อมล้ำที่ทวีความรุนแรงมากขึ้นได้ หากไม่มีมาตรการที่มีประสิทธิภาพในการป้องกันและรองรับผลกระทบต่างๆ ที่คาดว่าจะเกิดขึ้น ซึ่งรวมถึงการเตรียมความพร้อมเพื่อรองรับการเปลี่ยนแปลงทางเทคโนโลยีและนวัตกรรมแบบพลิกผันที่จะเกิดขึ้นอย่างรวดเร็วโดยเฉพาะอย่างยิ่งหากการเข้าถึงเทคโนโลยี โครงสร้างพื้นฐาน และองค์ความรู้สมัยใหม่มีระดับความแตกต่างกันระหว่างกลุ่มประชากรต่างๆ โดยการเปลี่ยนแปลงทางเทคโนโลยีและนวัตกรรมดังกล่าวจะส่งผลต่อทั้งการจ้างงานและอาชีพที่จะมีรูปแบบและลักษณะงานที่เปลี่ยนไป มีความต้องการแรงงานที่มีสมรรถนะสูงเพิ่มมากขึ้น หลายอาชีพอาจหายไปจากตลาดงานในปัจจุบันและบางอาชีพจะถูกทดแทนด้วยระบบอัตโนมัติโดยเฉพาะอาชีพที่ต้องการทักษะระดับต่ำ ก่อให้เกิดความเสี่ยงต่อความมั่นคงและคุณภาพชีวิตของประชาชนที่ปรับตัวไม่ทันหรือขาดความรู้และทักษะที่ทันกับยุคสมัยที่เปลี่ยนแปลงไปกระแสโลกาภิวัตน์ที่จะทำให้เกิดการพัฒนาขยายความเป็นเมืองวิถีชีวิตที่เปลี่ยนไปอย่างรวดเร็ว รวมทั้งการเปลี่ยนแปลงทางสภาพภูมิอากาศที่อาจจะมีผลกระทบรุนแรงยิ่งขึ้น ซึ่งปัจจัยทั้งหมดดังกล่าวจะส่งผลให้ปัญหาความยากจนและความเหลื่อมล้ำของประเทศมีความซับซ้อนมากยิ่งขึ้น

จากปัจจัยและแนวโน้มที่คาดว่าจะส่งผลต่อการขับเคลื่อนการพัฒนาประเทศในมิติต่างๆ ข้างต้น เห็นได้ว่าบริบทและสภาพแวดล้อมทั้งภายในและภายนอกประเทศมีแนวโน้มที่จะเปลี่ยนแปลงอย่างรวดเร็ว มีพลวัตสูง และมีความซับซ้อนหลากหลายมิติ ซึ่งจะส่งผลต่ออนาคตการพัฒนาประเทศอย่างมาก ดังนั้น การพัฒนาประเทศจึงจำเป็นต้องมียุทธศาสตร์การพัฒนาที่ครอบคลุมทุกมิติและทุกด้านการพัฒนาที่เกี่ยวข้อง มีความร่วมมือในลักษณะประชารัฐจากภาคส่วนต่างๆ ในรูปแบบของหุ้นส่วนการพัฒนาที่เป็นการดำเนินงานอย่างบูรณาการ เนื่องจากทุกมิติการพัฒนามีความเกี่ยวข้องซึ่งกันและกัน โดยประเทศไทยจำเป็นต้องมีทรัพยากรมนุษย์ที่มีคุณภาพ มีความรู้ สมรรถนะและทักษะที่สอดคล้องกับการเปลี่ยนแปลงต่างๆ สามารถรู้เท่าทันและปรับตัวให้สามารถดำเนินชีวิตได้อย่างมีความสุข มีอาชีพที่มั่นคง สร้างรายได้ ท่ามกลางความเปลี่ยนแปลงกฎเกณฑ์และกติกาใหม่ๆ และมาตรฐานที่สูงขึ้นโดยเฉพาะในโลกที่มีการเปลี่ยนแปลงอย่างรวดเร็ว ซึ่งจำเป็นต้องมีการพัฒนาระบบและปัจจัยส่งเสริมต่างๆ ที่เกี่ยวข้องไปพร้อมกัน ทั้งในส่วนของระบบการเรียนการสอน และการพัฒนาทักษะฝีมือที่สอดคล้องกันกับการพัฒนาของคนในแต่ละช่วงวัย ระบบบริการสาธารณะ โครงสร้างพื้นฐาน รวมทั้งการให้ความสำคัญกับการส่งเสริมเทคโนโลยีและนวัตกรรม เพื่อให้ประเทศไทยสามารถยกระดับเป็นเจ้าของเทคโนโลยีและนวัตกรรมก้าวทันโลก จากการต่อยอดการพัฒนาบนพื้นฐานนโยบายไทยแลนด์ ๔.๐ ส่งผลให้เกิดการสร้างห่วงโซ่มูลค่าทางเศรษฐกิจในทั้งภาคอุตสาหกรรม ภาคเกษตร และภาคบริการ กระจายผลประโยชน์จากการพัฒนา ลดปัญหาความเหลื่อมล้ำ และนำไปสู่การเสริมสร้างคุณภาพชีวิตของประชาชนทุกภาคส่วน

นอกจากนี้ ประเทศไทยต้องให้ความสำคัญกับการสร้างสมดุลความมั่นคงด้านพลังงานและอาหาร การรักษาไว้ซึ่งความหลากหลายเชิงนิเวศ การส่งเสริมการดำเนินชีวิตและธุรกิจ และการพัฒนาและขยายความเป็นเมืองที่เติบโตอย่างต่อเนื่องที่เป็นมิตรต่อสิ่งแวดล้อม พร้อมกับการมีข้อกำหนดของรูปแบบและกฎเกณฑ์ที่เกี่ยวข้องกับลักษณะการใช้พื้นที่ที่ชัดเจน ขณะที่การพัฒนาโครงสร้างพื้นฐานและระบบโลจิสติกส์ กฎหมายระบบภาษีต้องมีการพัฒนาที่สามารถอำนวยความสะดวกและส่งเสริมให้ประเทศมีศักยภาพการแข่งขันที่สูงขึ้น และสามารถใช้จุดแข็งในเรื่องตำแหน่งที่ตั้งทางภูมิศาสตร์ของประเทศให้เกิดประโยชน์ต่อการพัฒนาประเทศมากขึ้น รวมทั้งให้ความสำคัญของการรวมกลุ่มความร่วมมือกับนานาชาติในระดับภูมิภาคและระดับโลก เพื่อกระชับและสร้างสัมพันธ์ไมตรี เสริมสร้างความสัมพันธ์ทางการทูต ซึ่งจะก่อให้เกิดการสร้าง

พลังทางเศรษฐกิจและรักษาความมั่นคงของประเทศ โดยจำเป็นต้องสร้างความพร้อมในการที่จะยกระดับมาตรฐานและมีการปฏิบัติให้เป็นไปตามระเบียบกติกาสากลในด้านต่างๆ ขณะเดียวกันประเทศไทยจำเป็นต้องเร่งให้มีการปฏิรูประบบราชการและการเมืองเพื่อให้เกิดการบริหารราชการที่ดีและมีเสถียรภาพทางการเมืองมีการส่งเสริมคนในชาติให้ยึดมั่นสถาบันหลักเป็นศูนย์รวมจิตใจเพื่อให้เกิดความรักความสามัคคีและลดความขัดแย้งภายในประเทศ โดยที่นโยบายการพัฒนาต่างๆ จำเป็นต้องคำนึงถึงความสอดคล้องกับโครงสร้างและลักษณะพฤติกรรมของประชากรที่อาจจะมีแตกต่างจากปัจจุบันมากขึ้น

ดังนั้น ภายใต้เงื่อนไขโครงสร้างประชากร โครงสร้างเศรษฐกิจ สภาพสังคม สภาพภูมิอากาศ สิ่งแวดล้อม และปัจจัยการพัฒนาต่างๆ ที่เกี่ยวข้อง ส่งผลให้ประเทศไทยจำเป็นต้องมีการวางแผนการพัฒนาที่รอบคอบและครอบคลุม อย่างไรก็ตาม หลายประเด็นพัฒนาเป็นเรื่องที่ต้องใช้ระยะเวลาในการดำเนินงานเพื่อให้เกิดการปรับตัวซึ่งจะต้องหยั่งรากลึกกลงไปถึงการเปลี่ยนแปลงในเชิงโครงสร้างการขับเคลื่อนการพัฒนาให้ประเทศเจริญก้าวหน้าไปในอนาคตจึงจำเป็นต้องกำหนดวิสัยทัศน์ในระยะยาวที่ต้องบรรลุ พร้อมทั้งแนวยุทธศาสตร์หลักในด้านต่างๆ เพื่อเป็นกรอบในการขับเคลื่อนการพัฒนาอย่างบูรณาการบนพื้นฐานประชารัฐเพื่อยกระดับจุดแข็งและจุดเด่นของประเทศ และปรับปรุงแก้ไขจุดอ่อนและจุดด้อยต่างๆ อย่างเป็นระบบ โดยยุทธศาสตร์ชาติจะเป็นเป้าหมายใหญ่ในการขับเคลื่อนประเทศ และถ่ายทอดไปสู่แผนในระดับอื่นๆ เพื่อนำไปสู่การปฏิบัติทั้งในระดับยุทธศาสตร์ ภารกิจและพื้นที่ ซึ่งรวมถึงพื้นที่พิเศษต่างๆ อาทิ เขตเศรษฐกิจพิเศษชายแดน เขตพัฒนาพิเศษภาคตะวันออกเพื่อให้เกิดการพัฒนาประเทศสามารถดำเนินการได้อย่างมั่นคง มั่งคั่ง และ ยั่งยืน

### ๓. วิสัยทัศน์ประเทศไทย

**“ประเทศไทยมีความมั่นคง มั่งคั่ง ยั่งยืน เป็นประเทศพัฒนาแล้ว ด้วยการพัฒนาตามหลักปรัชญาของเศรษฐกิจพอเพียง”** หรือเป็นคติพจน์ประจำชาติว่า **“มั่นคง มั่งคั่ง ยั่งยืน”** เพื่อสนองตอบต่อผลประโยชน์แห่งชาติ อันได้แก่ การมีเอกราช อธิปไตย การดำรงอยู่อย่างมั่นคง และยั่งยืนของสถาบันหลักของชาติ และประชาชนจากภัยคุกคามทุกรูปแบบ การอยู่ร่วมกันในชาติอย่างสันติสุขเป็นปึกแผ่น มีความมั่นคงทางสังคม ท่ามกลางพหุสังคมและการมีเกียรติและศักดิ์ศรีของความเป็นมนุษย์ความเจริญเติบโตของชาติ ความเป็นธรรม และความอยู่ดีมีสุขของประชาชน ความยั่งยืนของฐานทรัพยากรธรรมชาติสิ่งแวดล้อม ความมั่นคงทางพลังงาน และอาหาร ความสามารถในการรักษาผลประโยชน์ของชาติภายใต้การเปลี่ยนแปลงของสภาวะแวดล้อมระหว่างประเทศ และการอยู่ร่วมกันอย่างสันติประสานสอดคล้องกันด้านความมั่นคงในประชาคมอาเซียน และประชาคมโลกอย่างมีเกียรติและศักดิ์ศรี

**ความมั่นคง** หมายถึง การมีความมั่นคงปลอดภัยจากภัยและการเปลี่ยนแปลงทั้งภายในประเทศ และภายนอกประเทศในทุกระดับ ทั้งระดับประเทศ สังคม ชุมชน ครัวเรือน และปัจเจกบุคคล และมีความมั่นคงในทุกมิติ ทั้งมิติทางการทหาร เศรษฐกิจ สังคม สิ่งแวดล้อม และการเมือง เช่น ประเทศมีความมั่นคงในเอกราชและอธิปไตย มีการปกครองระบอบประชาธิปไตยที่มีพระมหากษัตริย์ทรงเป็นประมุข สถาบันชาติ ศาสนา พระมหากษัตริย์มีความเข้มแข็งเป็นศูนย์กลางและเป็นที่ยึดเหนี่ยวจิตใจของประชาชน มีระบบการเมืองที่มั่นคงเป็นกลไกที่นำไปสู่การบริหารประเทศที่ต่อเนื่องและโปร่งใสตามหลักธรรมาภิบาล สังคมมีความปรองดองและความสามัคคี สามารถผนึกกำลังเพื่อพัฒนาประเทศ ชุมชนมีความเข้มแข็ง ครอบครัวมีความอบอุ่น ประชาชนมีความมั่นคงในชีวิต มีงานและรายได้ที่มั่นคงพอเพียงกับการดำรงชีวิต มีการออมสำหรับวัยเกษียณ ความมั่นคงของอาหาร พลังงาน และน้ำ มีที่อยู่อาศัยและความปลอดภัยในชีวิตทรัพย์สิน

**ความมั่งคั่ง** หมายถึง ประเทศไทยมีการขยายตัวของเศรษฐกิจอย่างต่อเนื่องและความยั่งยืนจนเข้าสู่กลุ่มประเทศรายได้สูง ความเหลื่อมล้ำของการพัฒนาลดลง ประชากรมีความอยู่ดีมีสุขได้รับผลประโยชน์จากการพัฒนาอย่างเท่าเทียมกันมากขึ้น และมีการพัฒนาอย่างทั่วถึงทุกภาคส่วนมีคุณภาพชีวิต

ตามมาตรฐานขององค์การสหประชาชาติ ไม่มีประชาชนที่อยู่ในภาวะความยากจนเศรษฐกิจในประเทศมีความเข้มแข็ง ขณะเดียวกันต้องมีความสามารถในการแข่งขันกับประเทศต่างๆ ทั้งในตลาดโลกและตลาดภายในประเทศเพื่อให้สามารถสร้างรายได้ทั้งจากภายในและภายนอกประเทศตลอดจนมีการสร้างฐานเศรษฐกิจและสังคมแห่งอนาคตเพื่อให้สอดคล้องกับบริบทการพัฒนาที่เปลี่ยนแปลงไป และประเทศไทยมีบทบาทที่สำคัญในเวทีโลก และมีความสัมพันธ์ทางเศรษฐกิจและการค้าอย่างแน่นแฟ้นกับประเทศในภูมิภาคเอเชีย เป็นจุดสำคัญของการเชื่อมโยงในภูมิภาค ทั้งการคมนาคมขนส่ง การผลิต การค้า การลงทุน และการทำธุรกิจ เพื่อให้เป็นพลังในการพัฒนา นอกจากนี้ยังมีความสมบูรณ์ในทุนที่จะสามารถสร้างการพัฒนาต่อเนื่องไปได้ ได้แก่ ทุนมนุษย์ ทุนทางปัญญาทุนทางการเงิน ทุนที่เป็นเครื่องมือเครื่องจักร ทุนทางสังคม และทุนทรัพยากรธรรมชาติและสิ่งแวดล้อม

**ความยั่งยืน** หมายถึง การพัฒนาที่สามารถสร้างความเจริญ รายได้ และคุณภาพชีวิตของประชาชนให้เพิ่มขึ้นอย่างต่อเนื่อง ซึ่งเป็นการเจริญเติบโตของเศรษฐกิจที่อยู่บนหลักการใช้ การรักษาและการฟื้นฟูฐานทรัพยากรธรรมชาติอย่างยั่งยืน ไม่ใช่ทรัพยากรธรรมชาติจนเกินพอดี ไม่สร้างมลภาวะต่อสิ่งแวดล้อมจนเกินความสามารถในการรองรับและเยียวยาของระบบนิเวศ การผลิตและการบริโภคเป็นมิตรกับสิ่งแวดล้อม และสอดคล้องกับเป้าหมายการพัฒนาที่ยั่งยืน ทรัพยากรธรรมชาติมีความอุดมสมบูรณ์มากขึ้นและสิ่งแวดล้อมมีคุณภาพดีขึ้น คนมีความรับผิดชอบต่อสังคม มีความเอื้ออาทร เสียสละเพื่อผลประโยชน์ส่วนรวม รัฐบาลมีนโยบายที่มุ่งประโยชน์ส่วนรวมอย่างยั่งยืนและให้ความสำคัญกับการมีส่วนร่วมของประชาชน และทุกภาคส่วนในสังคมยึดถือและปฏิบัติตามหลักปรัชญาของเศรษฐกิจพอเพียงเพื่อการพัฒนาอย่างสมดุล มีเสถียรภาพ และยั่งยืน

โดยมีเป้าหมายการพัฒนาประเทศ คือ **“ประเทศชาติมั่นคง ประชาชนมีความสุขเศรษฐกิจพัฒนาอย่างต่อเนื่อง สังคมเป็นธรรม ฐานทรัพยากรธรรมชาติยั่งยืน”** โดยยกระดับศักยภาพของประเทศในหลากหลายมิติ พัฒนาคคนในทุกมิติและในทุกช่วงวัยให้เป็นคนดี เก่ง และมีคุณภาพ สร้างโอกาสและความเสมอภาคทางสังคม สร้างการเติบโตบนคุณภาพชีวิตที่เป็นมิตรกับสิ่งแวดล้อม และมีภาครัฐของประชาชนเพื่อประชาชนและประโยชน์ส่วนรวม โดยการประเมินผลการพัฒนาตามยุทธศาสตร์ชาติ ประกอบด้วย

- ๑) ความอยู่ดีมีสุขของคนไทยและสังคมไทย
- ๒) ชีตความสามารถในการแข่งขัน การพัฒนาเศรษฐกิจ และการกระจายรายได้
- ๓) การพัฒนาทรัพยากรมนุษย์ของประเทศ
- ๔) ความเท่าเทียมและความเสมอภาคของสังคม
- ๕) ความหลากหลายทางชีวภาพ คุณภาพสิ่งแวดล้อมและความยั่งยืนของทรัพยากรธรรมชาติ
- ๖) ประสิทธิภาพการบริหารจัดการและการเข้าถึงการให้บริการของภาครัฐ

#### **๔. ประเด็นยุทธศาสตร์ชาติ**

##### **๔.๑ ยุทธศาสตร์ชาติด้านความมั่นคง**

- (๑) การรักษาความสงบภายในประเทศ
- (๒) การป้องกันและแก้ไขปัญหาที่มีผลกระทบต่อความมั่นคง
- (๓) การพัฒนาศักยภาพของประเทศให้พร้อมเผชิญภัยคุกคามที่กระทบต่อความมั่นคงของชาติ
- (๔) การบูรณาการความร่วมมือด้านความมั่นคงกับอาเซียนและนานาชาติ รวมถึงองค์การภาครัฐและที่มิใช่ภาครัฐ
- (๕) การพัฒนากลไกการบริหารจัดการความมั่นคงแบบองค์รวม

#### ๔.๒ ยุทธศาสตร์ชาติด้านการสร้างความสามารถในการแข่งขัน

- (๑) การเกษตรสร้างมูลค่า
- (๒) อุตสาหกรรมและบริการแห่งอนาคต
- (๓) สร้างความหลากหลายด้านการท่องเที่ยว
- (๔) โครงสร้างพื้นฐาน เชื่อมไทย เชื่อมโลก
- (๕) พัฒนาเศรษฐกิจบนพื้นฐานผู้ประกอบการยุคใหม่

#### ๔.๓ ยุทธศาสตร์ชาติด้านการพัฒนาและเสริมสร้างศักยภาพทรัพยากรมนุษย์

- (๑) การปรับเปลี่ยนค่านิยมและวัฒนธรรม
- (๒) การพัฒนาศักยภาพคนตลอดช่วงชีวิต
- (๓) ปฏิรูปกระบวนการเรียนรู้ที่ตอบสนองต่อการเปลี่ยนแปลงในศตวรรษที่ ๒๑
- (๔) การตระหนักถึงพหุปัญญาของมนุษย์ที่หลากหลาย
- (๕) การเสริมสร้างให้คนไทยมีสุขภาวะที่ดี
- (๖) การสร้างสภาพแวดล้อมที่เอื้อต่อการพัฒนาและเสริมสร้างศักยภาพทรัพยากรมนุษย์
- (๗) การเสริมสร้างศักยภาพการกีฬาในการสร้างคุณค่าทางสังคมและพัฒนาประเทศ

#### ๔.๔ ยุทธศาสตร์ชาติด้านการสร้างโอกาสและความเสมอภาคทางสังคม

- (๑) การลดความเหลื่อมล้ำ สร้างความเป็นธรรมในทุกมิติ
- (๒) การกระจายศูนย์กลางความเจริญทางเศรษฐกิจ สังคม และเทคโนโลยี
- (๓) การเสริมสร้างพลังทางสังคม
- (๔) การเพิ่มขีดความสามารถของชุมชนท้องถิ่นในการพัฒนา การพึ่งตนเองและการจัดการตนเอง

#### ๔.๕ ยุทธศาสตร์ชาติด้านการสร้างการเติบโตบนคุณภาพชีวิตที่เป็นมิตรกับสิ่งแวดล้อม

- (๑) สร้างการเติบโตอย่างยั่งยืนบนสังคมเศรษฐกิจสีเขียว
- (๒) สร้างการเติบโตอย่างยั่งยืนบนสังคมเศรษฐกิจภาคทะเล
- (๓) สร้างการเติบโตอย่างยั่งยืนบนสังคมที่เป็นมิตรต่อสภาพภูมิอากาศ
- (๔) พัฒนาพื้นที่เมือง ชนบท เกษตรกรรมและอุตสาหกรรมเชิงนิเวศ มุ่งเน้นความเป็นเมืองที่เติบโตอย่างต่อเนื่อง
- (๕) พัฒนาความมั่นคงน้ำ พลังงาน และเกษตรที่เป็นมิตรต่อสิ่งแวดล้อม
- (๖) ยกระดับกระบวนการทัศน์เพื่อกำหนดอนาคตประเทศ

#### ๔.๖ ยุทธศาสตร์ชาติด้านการปรับสมดุลและพัฒนาระบบการบริหารจัดการภาครัฐ

- (๑) ภาครัฐที่ยึดประชาชนเป็นศูนย์กลาง ตอบสนองความต้องการ และให้บริการอย่างสะดวก รวดเร็ว โปร่งใส
- (๒) ภาครัฐบริหารงานแบบบูรณาการโดยมียุทธศาสตร์ชาติเป็นเป้าหมายและเชื่อมโยงการพัฒนาในทุกระดับ ทุกประเด็น ทุกภารกิจ และทุกพื้นที่
- (๓) ภาครัฐมีขนาดเล็กกลาง เหมาะสมกับภารกิจ ส่งเสริมให้ประชาชนและทุกภาคส่วนมีส่วนร่วมในการพัฒนาประเทศ
- (๔) ภาครัฐมีความทันสมัย
- (๕) บุคลากรภาครัฐเป็นคนดีและเก่ง ยึดหลักคุณธรรม จริยธรรม มีจิตสำนึก มีความสามารถสูง มุ่งมั่น และเป็นมืออาชีพ
- (๖) ภาครัฐมีความโปร่งใส ปลอดภัย จริตและประพฤติมิชอบ



(๗) กฎหมายมีความสอดคล้องเหมาะสมกับบริบทต่างๆ และมีเท่าที่จำเป็น

(๘) กระบวนการยุติธรรมเคารพสิทธิมนุษยชนและปฏิบัติต่อประชาชนโดยเสมอภาค

## ๑.๒ แผนพัฒนาเศรษฐกิจและสังคมแห่งชาติ ฉบับที่ ๑๒ (พ.ศ. ๒๕๖๐ - ๒๕๖๔)

แผนพัฒนาเศรษฐกิจและสังคมแห่งชาติ ฉบับที่ ๑๒ จะยึดหลัก “ปรัชญาของเศรษฐกิจพอเพียง” ต่อเนื่องจากแผนพัฒนาฯ ฉบับก่อนหน้า ได้กำหนดเป้าหมาย ยุทธศาสตร์และแนวทางการพัฒนาประเทศ ในระยะ ๕ ปี ซึ่งจะเป็นแผนที่มีความสำคัญในการวางรากฐานการพัฒนาประเทศไปสู่สังคมที่มีความสุขอย่างมั่นคง มั่งคั่ง และยั่งยืน สอดคล้องตามยุทธศาสตร์ชาติ ๒๐ ปี ที่เป็นกรอบการพัฒนาประเทศในระยะยาว

รัฐบาลมีนโยบายในการสร้างความมั่นคงและเข้มแข็งให้กับระบบเศรษฐกิจของประเทศ รวมทั้งเร่งสร้างสังคมที่มีคุณภาพ โดยการขจัดอุปสรรคต่างๆ ที่มีต่อการเจริญเติบโตทางเศรษฐกิจและการลดความเหลื่อมล้ำทางสังคม ตลอดจนการวางแผนการพัฒนาในด้านต่างๆ ในระยะยาว ครอบคลุมถึงการพัฒนาศักยภาพมนุษย์ เพื่อเพิ่มขีดความสามารถในการแข่งขัน การสร้างความมั่นคง มั่งคั่งทางเศรษฐกิจและสังคมของประเทศ เป็นสิ่งสำคัญที่ประเทศจะต้องมีทิศทางและเป้าหมายการพัฒนาระยะยาวที่ชัดเจน โดยทุกภาคส่วนในสังคมต้องร่วมมือกันอย่างเข้มแข็ง เพื่อผลักดันให้เกิดผลสัมฤทธิ์อย่างต่อเนื่อง และสอดคล้องกับการปฏิรูปประเทศที่มุ่งสู่ความ “มั่นคง มั่งคั่ง และยั่งยืน” ในอนาคต เน้นให้ “คนเป็นศูนย์กลางการพัฒนา” สร้างความมั่นคงของชาติ พัฒนาคมนทุกวัยให้เป็น คนดี คนเก่ง

**ประเด็นการพัฒนาหลักที่สำคัญในช่วงแผนพัฒนาเศรษฐกิจและสังคมแห่งชาติ ฉบับที่ ๑๒ มีทั้งหมด ๒๐ ประเด็น ดังนี้**

๑. การพัฒนานวัตกรรมและการนำมาใช้ขับเคลื่อนการพัฒนาในทุกมิติ เพื่อยกระดับศักยภาพของประเทศ
๒. การส่งเสริมและสนับสนุนการวิจัยและพัฒนาวิทยาศาสตร์เทคโนโลยี และนวัตกรรม
๓. การเตรียมพร้อมด้านกำลังคนและการเสริมสร้างศักยภาพของประชาชนในทุกช่วงวัย มุ่งเน้นการยกระดับคุณภาพทุนมนุษย์ของประเทศ
๔. การสร้างความเป็นธรรมและลดความเหลื่อมล้ำ
๕. การปรับปรุงสร้างการผลิตการสร้างโอกาสทางเศรษฐกิจในแต่ละช่วงของห่วงโซ่มูลค่า
๖. การปรับระบบการผลิตการเกษตรให้สอดคล้องกับพันธกรณีในด้านการเปลี่ยนแปลงสภาพภูมิอากาศและศักยภาพของพื้นที่
๗. การเพิ่มศักยภาพฐานการผลิตและบริการเดิมที่มีศักยภาพในปัจจุบันให้ต่อยอดไปสู่ฐานการผลิตและบริการที่ใช้เทคโนโลยีที่เข้มข้นและมีนวัตกรรมมากขึ้น ควบคู่กับการวางรากฐานเพื่อสร้างและพัฒนาภาคการผลิตและบริการสำหรับอนาคต
๘. การส่งเสริมสร้างความเข้มแข็งของเศรษฐกิจกระแสใหม่
๙. การสร้างขีดความสามารถในการแข่งขันของธุรกิจบริการและการท่องเที่ยวที่มีศักยภาพให้เติบโตและสนับสนุนภาคการผลิต
๑๐. การสร้างความเชื่อมโยงระหว่างภาคการผลิต
๑๑. การพัฒนาวิสาหกิจขนาดย่อม ขนาดเล็ก และขนาดกลาง วิสาหกิจชุมชน และวิสาหกิจเพื่อสังคม
๑๒. การสร้างความมั่นคงของฐานทรัพยากรธรรมชาติและยกระดับคุณภาพสิ่งแวดล้อม
๑๓. การฟื้นฟูพื้นฐานด้านความมั่นคงที่เป็นปัจจัยสำคัญต่อการพัฒนาทางเศรษฐกิจ และสังคมของประเทศ

๑๔. การบริหารจัดการในภาครัฐ การป้องกันการทุจริตประทุมิชอบและการสร้างธรรมาภิบาลในสังคมไทย

๑๕. การพัฒนาโครงสร้างพื้นฐานและระบบโลจิสติกส์ของประเทศเพื่อขยายขีดความสามารถและพัฒนาคุณภาพการให้บริการเพื่อรองรับการขยายตัวของเมืองและพื้นที่เศรษฐกิจหลัก และส่งเสริมการพัฒนาคุณภาพชีวิตของทุกกลุ่มในสังคม

๑๖. การพัฒนาภาค เมือง และพื้นที่เศรษฐกิจ

๑๗. การสร้างความร่วมมือระหว่างประเทศให้เข้มข้นและส่งผลต่อการพัฒนาอย่างเต็มที่

๑๘. การส่งเสริมการลงทุนไทยในต่างประเทศ

๑๙. การปรับปรุงภาคการเงินของไทยให้มีประสิทธิภาพมากขึ้นและให้สามารถแข่งขันได้

๒๐. การปฏิรูปด้านการคลังและงบประมาณ

**วัตถุประสงค์และเป้าหมายการพัฒนาในช่วงแผนพัฒนาเศรษฐกิจและสังคมแห่งชาติ ฉบับที่ ๑๒**  
**วัตถุประสงค์**

๑. มีจริยธรรม ความรู้ความสามารถ และพัฒนาตนเองได้ต่อเนื่องตลอดชีวิต

๒. มีความมั่นคง ทางเศรษฐกิจและสังคม

๓. เศรษฐกิจ เข้มแข็ง แข่งขันได้ และมีความยั่งยืน

๔. รักษาและฟื้นฟูทรัพยากรธรรมชาติ และสิ่งแวดล้อม

๕. การบริหารราชการแผ่นดินมีประสิทธิภาพ โปร่งใส ทันทสมัย และทำงานเชิงบูรณาการ

๖. กระจายความเจริญไปสู่ภูมิภาค

๗. ผลักดันให้มีความเชื่อมโยงกับประเทศต่างๆ

**เป้าหมาย**

๑. คนไทยมีคุณลักษณะ ที่มีวินัย มีทัศนคติที่ดีต่อสังคม

๒. ความเหลื่อมล้ำ ทางด้านรายได้ และความยากจนลดลง

๓. ระบบเศรษฐกิจ มีความเข้มแข็ง และแข่งขันได้

๔. เป็นมิตรกับสิ่งแวดล้อม

๕. มีความมั่นคง ในเอกราชและอธิปไตย สามัคคีและเพิ่มความเชื่อมั่นของประเทศ

๖. มีระบบบริหารจัดการภาครัฐ ที่มีประสิทธิภาพ ทันทสมัย โปร่งใส ตรวจสอบได้ และมีส่วนร่วมจากประชาชน

**ประเด็นยุทธศาสตร์การพัฒนา มีทั้งหมด ๑๐ ยุทธศาสตร์ ประกอบด้วย**

**๑. ยุทธศาสตร์การเสริมสร้างและพัฒนาศักยภาพทุนมนุษย์**

๑.๑ ปรับเปลี่ยนค่านิยมคนไทยให้มีคุณธรรม จริยธรรม มีวินัย จิตสาธารณะ และพฤติกรรมที่พึงประสงค์

๑.๒ พัฒนาศักยภาพคนให้มีทักษะความรู้ และความสามารถในการดำรงชีวิตอย่างมีคุณค่า

๑.๓ ยกกระดับคุณภาพการศึกษาและการเรียนรู้ตลอดชีวิต

๑.๔ ลดปัจจัยเสี่ยงด้านสุขภาพและให้ทุกภาคส่วนคำนึงถึงผลกระทบต่อสุขภาพ

๑.๕ เพิ่มประสิทธิภาพการบริหารจัดการระบบสุขภาพภาครัฐและปรับระบบการเงินการคลังด้านสุขภาพ

๑.๖ พัฒนาระบบการดูแลและสร้างสภาพแวดล้อมที่เหมาะสมกับสังคมสูงวัย

๑.๗ ผลักดันให้สถาบันทางสังคมมีส่วนร่วมพัฒนาประเทศอย่างเข้มแข็ง

## ๒. ยุทธศาสตร์การสร้างความเป็นธรรมและลดความเหลื่อมล้ำในสังคม

๒.๑ การเพิ่มโอกาสให้กับกลุ่มเปราะบางประชากรร้อยละ ๔๐ ที่มีรายได้ต่ำสุดให้สามารถเข้าถึงบริการที่มีคุณภาพของรัฐ และมีอาชีพ

๒.๒ การกระจายการให้บริการภาครัฐทั้งด้านการศึกษา สาธารณสุข และสวัสดิการที่มีคุณภาพให้ครอบคลุมและทั่วถึง

๒.๓ การเสริมสร้างศักยภาพชุมชน การพัฒนาเศรษฐกิจชุมชน และการสร้างความเข้มแข็งการเงินฐานรากตามหลักปรัชญาของเศรษฐกิจพอเพียงเพื่อให้ชุมชนสามารถพึ่งพาตนเองได้ มีสิทธิในการจัดการทุน ที่ดินและทรัพยากรภายในชุมชน

## ๓. ยุทธศาสตร์การสร้างความเข้มแข็งทางเศรษฐกิจและแข่งขันได้อย่างยั่งยืน

๓.๑ การบริหารจัดการเศรษฐกิจส่วนรวม

๓.๒ การเสริมสร้างและพัฒนาขีดความสามารถในการแข่งขันของภาคการผลิตและบริการ

## ๔. ยุทธศาสตร์การเติบโตที่เป็นมิตรกับสิ่งแวดล้อมเพื่อการพัฒนาอย่างยั่งยืน

๔.๑ การรักษาฟื้นฟูทรัพยากรธรรมชาติ สร้างสมดุลของการอนุรักษ์และใช้ประโยชน์อย่างยั่งยืนและเป็นธรรม

๔.๒ เพิ่มประสิทธิภาพการบริหารจัดการทรัพยากรน้ำเพื่อให้เกิดความมั่นคง สมดุล และยั่งยืน

๔.๓ แก้ไขปัญหาวิกฤตสิ่งแวดล้อม

๔.๔ ส่งเสริมการผลิตและการบริโภคที่เป็นมิตรกับสิ่งแวดล้อม

๔.๕ สนับสนุนการลดการปล่อยก๊าซเรือนกระจก และเพิ่มขีดความสามารถในการปรับตัวต่อการเปลี่ยนแปลงสภาพภูมิอากาศ

๔.๖ บริหารจัดการเพื่อลดความเสี่ยงด้านภัยพิบัติ

๔.๗ พัฒนาระบบการบริหารจัดการและกลไกแก้ไขปัญหาความขัดแย้งด้านทรัพยากรธรรมชาติ และสิ่งแวดล้อม

๔.๘ การพัฒนาความร่วมมือด้านสิ่งแวดล้อมระหว่างประเทศ

## ๕. ยุทธศาสตร์การเสริมสร้างความมั่นคงแห่งชาติ เพื่อการพัฒนาประเทศสู่ความมั่นคงและยั่งยืน

๕.๑ การรักษาความมั่นคงภายใน เพื่อให้เกิดความสงบในสังคมและธำรงไว้ซึ่งสถาบันหลักของชาติ

๕.๒ การพัฒนาเสริมสร้างศักยภาพการป้องกันประเทศ เพื่อเตรียมความพร้อมในการรับมือภัยคุกคามทั้งการทหารและภัยคุกคามอื่นๆ

๕.๓ การส่งเสริมความร่วมมือกับต่างประเทศด้านความมั่นคง เพื่อบูรณาการความร่วมมือกับมิตรประเทศเพื่อผลประโยชน์ทางเศรษฐกิจ สังคม และการป้องกันภัยคุกคามข้ามชาติ

๕.๔ การรักษาความมั่นคงและผลประโยชน์ของชาติทางทะเลเพื่อคงไว้ซึ่งอำนาจอธิปไตยและสิทธิอธิปไตยในเขตทางทะเล

๕.๕ การบริหารจัดการความมั่นคงเพื่อการพัฒนา เพื่อให้เกิดความสอดคล้องกันระหว่างแผนงานที่เกี่ยวข้องกับความมั่นคงกับแผนงานการพัฒนาอื่นๆ ภายใต้การมีส่วนร่วมของภาคประชาชน



## ๖. ยุทธศาสตร์การบริหารจัดการในภาครัฐ การป้องกันการทุจริตประพฤติมิชอบธรรมาภิบาลในสังคมไทย

- ๖.๑ ปรับปรุงโครงสร้างหน่วยงาน บทบาท ภารกิจ และคุณภาพบุคลากรภาครัฐ ให้มีความโปร่งใส ทันสมัย คล่องตัว มีขนาดที่เหมาะสม เกิดความคุ้มค่า
- ๖.๒ ปรับปรุงกระบวนการงบประมาณ และสร้างกลไกในการติดตามตรวจสอบการเงินการคลังภาครัฐ
- ๖.๓ เพิ่มประสิทธิภาพและยกระดับการให้บริการสาธารณะให้ได้มาตรฐานสากล
- ๖.๔ เพิ่มประสิทธิภาพการบริหารจัดการให้แก่องค์กรปกครองส่วนท้องถิ่น
- ๖.๕ ป้องกันและปราบปรามการทุจริตและประพฤติมิชอบ
- ๖.๖ ปฏิรูปกฎหมายและกระบวนการยุติธรรมให้มีความทันสมัย เป็นธรรม และสอดคล้องกับข้อบังคับสากลหรือข้อตกลงระหว่างประเทศ

## ๗. ยุทธศาสตร์การพัฒนาโครงสร้างพื้นฐานและระบบโลจิสติกส์

- ๗.๑ การพัฒนาโครงสร้างพื้นฐานด้านขนส่ง
- ๗.๒ การสนับสนุนการพัฒนาระบบขนส่ง
- ๗.๓ การพัฒนาระบบโลจิสติกส์
- ๗.๔ การพัฒนาด้านพลังงาน
- ๗.๕ การพัฒนาเศรษฐกิจดิจิทัล
- ๗.๖ การพัฒนาระบบน้ำประปา

## ๘. ยุทธศาสตร์การพัฒนาวิทยาศาสตร์ เทคโนโลยี วิจัย และนวัตกรรม

- ๘.๑ เร่งส่งเสริมการลงทุนวิจัยและพัฒนาและผลักดันสู่การใช้ประโยชน์ในเชิงพาณิชย์และเชิงสังคม
- ๘.๒ พัฒนาผู้ประกอบการให้เป็นผู้ประกอบการทางเทคโนโลยี
- ๘.๓ พัฒนาสถานะแวดล้อมของการพัฒนาวิทยาศาสตร์ เทคโนโลยี วิจัย และนวัตกรรม

## ๙. ยุทธศาสตร์การพัฒนาภาค เมือง และพื้นที่เศรษฐกิจ

- ๙.๑ การพัฒนาภาคเพื่อสร้างโอกาสทางเศรษฐกิจให้กระจายตัวอย่างทั่วถึง
- ๙.๒ การพัฒนาเมือง
- ๙.๓ การพัฒนาพื้นที่เศรษฐกิจ

## ๑๐. ยุทธศาสตร์ความร่วมมือระหว่างประเทศเพื่อการพัฒนา

- ๑๐.๑ ขยายความร่วมมือทางการค้าและการลงทุนกับมิตรประเทศ และแสวงหาตลาดใหม่สำหรับสินค้าและบริการของไทย
- ๑๐.๒ พัฒนาความเชื่อมโยงด้านการคมนาคมขนส่ง โลจิสติกส์ และโทรคมนาคมในกรอบความร่วมมืออนุภาคภายใต้แผนงาน GMS, ACMECS, IMT-GT, BIMSTEC และ JDS และภูมิภาคอาเซียน เพื่ออำนวยความสะดวกและลดต้นทุนด้านโลจิสติกส์
- ๑๐.๓ พัฒนาและส่งเสริมให้ไทยเป็นฐานของการประกอบธุรกิจ การบริการ และการลงทุนที่โดดเด่นในภูมิภาค
- ๑๐.๔ ส่งเสริมการลงทุนไทยในต่างประเทศ (Outward investment) ของผู้ประกอบการไทย
- ๑๐.๕ เปิดประตูการค้าและพัฒนาความร่วมมือกับประเทศเพื่อนบ้านในลักษณะหุ้นส่วนทางยุทธศาสตร์ทั้งในระดับอนุภูมิภาค และภูมิภาคที่มีความเสมอภาคกัน

- ๑๐.๖ การสร้างความเป็นหุ้นส่วนการพัฒนาทั่วประเทศในอนุภูมิภาค ภูมิภาค และนานาชาติ
- ๑๐.๗ เข้าร่วมเป็นภาคีความร่วมมือระหว่างประเทศโดยมีบทบาทที่สร้างสรรค์
- ๑๐.๘ ส่งเสริมความร่วมมือกับภูมิภาคและนานาชาติในการสร้างความมั่นคง
- ๑๐.๙ บูรณาการภารกิจด้านความร่วมมือระหว่างประเทศและด้านการต่างประเทศ
- ๑๐.๑๐ ส่งเสริมให้เกิดการปรับตัวภายในประเทศที่สำคัญ

### ๑.๓ แผนพัฒนาภาค/แผนพัฒนากลุ่มจังหวัด/แผนพัฒนาจังหวัด

#### ➔ แผนพัฒนาภาคภาคตะวันออกเฉียงเหนือ

เป้าหมาย ศูนย์กลางเศรษฐกิจของอนุภูมิภาคลุ่มแม่น้ำโขง

๑. บริหารจัดการน้ำให้เพียงพอต่อการพัฒนาเศรษฐกิจและคุณภาพชีวิตอย่างยั่งยืน
๒. แก้ปัญหาความยากจนและพัฒนาคุณภาพชีวิตผู้มีรายได้ต่ำเพื่อลดความเหลื่อมล้ำทางสังคม
๓. สร้างความเข้มแข็งของฐานเศรษฐกิจภายใน ควบคู่กับการแก้ไขปัญหาด้านทรัพยากรธรรมชาติ และสิ่งแวดล้อม
๔. พัฒนาการท่องเที่ยวเชิงบูรณาการ
๕. ใช้โอกาสจากการพัฒนาโครงข่ายคมนาคมขนส่งที่เชื่อมโยงพื้นที่เศรษฐกิจหลัก ภาคกลาง และพื้นที่ ระเบียงเศรษฐกิจภาคตะวันออกเฉียงเหนือ (EEC) เพื่อพัฒนาเมือง และพื้นที่เศรษฐกิจใหม่ๆ ของภาค
๖. พัฒนาความร่วมมือและใช้ประโยชน์จากข้อตกลงกับประเทศ เพื่อนบ้านในการสร้างความเข้มแข็ง ทางเศรษฐกิจตามแนวชายแดนและแนวระเบียงเศรษฐกิจ

#### โครงการที่สำคัญ (Flagship Project)

๑. โครงการบริหารจัดการน้ำอย่างบูรณาการเพื่อการพัฒนาที่ยั่งยืน
๒. โครงการแก้ไขปัญหาโรคพยาธิใบไม้ตับและมะเร็งท่อน้ำดี
๓. โครงการพัฒนาการผลิตข้าวหอมมะลิทุ่งกุลาร้องไห้สู่มาตรฐานเกษตรอินทรีย์
๔. โครงการยกระดับการท่องเที่ยวเชิงประเพณีวัฒนธรรม
๕. โครงการพัฒนาท่าอากาศยาน ขอนแก่น สกลนคร และนครพนม

#### ➔ แผนพัฒนากลุ่มจังหวัดภาคตะวันออกเฉียงเหนือตอนล่าง ๑ (นครราชสีมา ชัยภูมิ บุรีรัมย์สุรินทร์)

แผนพัฒนากลุ่มจังหวัดภาคตะวันออกเฉียงเหนือตอนล่าง ๑ แผนพัฒนากลุ่มจังหวัดภาคตะวันออกเฉียงเหนือตอนล่าง ๑ ระยะ ๕ ปี (พ.ศ. ๒๕๖๑ – ๒๕๖๕) ฉบับทบทวน ปี พ.ศ. ๒๕๖๔ ได้รับความเห็นชอบจากคณะกรรมการบริหารงานกลุ่มจังหวัดแบบ บูรณาการ (ก.บ.ก.) ภาคตะวันออกเฉียงเหนือตอนล่าง ๑ ในคราวประชุม ครั้งที่ ๑๐/๒๕๖๐ เมื่อวันที่ ๒๐ ธันวาคม ๒๕๖๒ โดยสรุปประเด็นสำคัญ ดังนี้

#### ตำแหน่งทางยุทธศาสตร์ (Strategies Position)

๑. เป็นแหล่งผลิตสินค้าเกษตรและอาหารปลอดภัย
๒. เป็นแหล่งผลิตผลิตภัณฑ์ใหม่ระดับประเทศ
๓. เป็นแหล่งท่องเที่ยวที่มีความหลากหลายทั้งการท่องเที่ยวอารยธรรมขอม เขื่อนเวศน์ การกีฬาที่มีชื่อเสียง
๔. เป็นประตูสู่อีสาน และเชื่อมโยงการค้าชายแดนกับประเทศเพื่อนบ้าน

## พันธกิจ (Mission)

๑. ส่งเสริมการผลิตและแปรรูปข้าวหอมมะลิ
๒. ส่งเสริมและพัฒนาการผลิตมันสำปะหลังเพื่ออุตสาหกรรมอาหารและพลังงานทดแทน
๓. ส่งเสริมการเลี้ยงโคเนื้อ กระบือ และแพะ และแปรรูปเชิงคุณภาพ
๔. ส่งเสริมการเรียนรู้สู่การปฏิบัติตามหลักปรัชญาเศรษฐกิจพอเพียง
๕. ส่งเสริมศักยภาพการผลิตและการตลาดผลิตภัณฑ์ใหม่
๖. ส่งเสริมการท่องเที่ยว ให้ได้รับความนิยม และบริหารจัดการให้มีศักยภาพ
๗. ส่งเสริมและพัฒนาการค้าการลงทุน และค้าชายแดน
๘. ส่งเสริมการพัฒนาด้านสังคม

## เป้าหมายการพัฒนาของกลุ่มจังหวัดภาคตะวันออกเฉียงเหนือตอนล่าง ๑ ระยะ ๕ ปี

จากโครงสร้างเศรษฐกิจในภาพรวมของกลุ่มจังหวัดภาคตะวันออกเฉียงเหนือตอนล่าง ๑ ปี พ.ศ.๒๕๖๐ มีเศรษฐกิจที่สำคัญ ๓ ลำดับแรก โดยมีภาคอุตสาหกรรม มีสัดส่วนร้อยละ ๒๓ รองลงมาเป็นภาค เกษตรกรรม มีสัดส่วนร้อยละ ๑๘ และภาคการค้าร้อยละ ๑๔ มีพื้นที่การเกษตรร้อยละ ๖๘.๑๕ ของพื้นที่ของ กลุ่มจังหวัด ประชากรส่วนใหญ่อยู่ในวัยแรงงาน ร้อยละ ๑๖.๘๕ ประกอบอาชีพเกษตรกรรม มีศักยภาพทาง การเกษตรที่โดดเด่น ได้แก่ ข้าว มันสำปะหลัง อ้อย โคเนื้อ โคนม ไก่ แพะ แกะ มีศักยภาพทางการท่องเที่ยวที่ หลากหลาย ทั้งท่องเที่ยวธรรมชาติ นิเวศ อาารยธรรม ประเพณี ศิลปวัฒนธรรม ศาสนา และกีฬา มีแหล่ง ท่องเที่ยวที่เป็นมรดกโลก เป็นแหล่งผลิตผลิตภัณฑ์ใหม่ และในขณะเดียวกันก็มีปัญหาในเรื่องการขาดแคลนน้ำ เพื่อการอุปโภค บริโภค และการเกษตร ราคาผลผลิตทางการเกษตรตกต่ำ สัดส่วนคนยากจน ร้อยละ ๑๒.๙ รายได้เฉลี่ยครัวเรือน/ปี ๒๕๐,๖๓๒ บาท หนี้สินเฉลี่ยครัวเรือน/ปี ๒๐๐,๒๑๗.๐๘ บาท มีความไม่เสมอภาค ด้านรายได้ (Gino coefficient) สูงกว่าค่าเฉลี่ยประเทศ จึงกำหนดเป้าหมายการพัฒนาในการเป็น

### “ศูนย์กลางของเกษตรอุตสาหกรรม ผลิตภัณฑ์ใหม่ ท่องเที่ยวอารยธรรมหอมและสังคมเป็นสุข”

โดยมีแนวคิดการพัฒนา ดังนี้

๑. การเพิ่มประสิทธิภาพภาคการผลิตให้เป็นมาตรฐานปลอดภัย และพัฒนาจนถึงขั้นมาตรฐานอินทรีย์ ในภาคการเกษตรทั้งพืชและสัตว์ โดยมีการนำนวัตกรรมในพื้นที่มาช่วยให้เกษตรกร โดยเฉพาะเกษตรกรรุ่นใหม่ (Smart Farmer) ให้มีการสืบทอดภูมิปัญญาดั้งเดิมให้คงอยู่ด้วยการน้อมนำปรัชญาเศรษฐกิจพอเพียงมาเป็นหลักในการดำเนินงาน เพื่อให้เกิดภูมิคุ้มกันต่อกระแสการเปลี่ยนแปลงของโลก

๒. พัฒนาการบริหารจัดการน้ำให้เพียงพอ ทั้งน้ำเพื่อการอุปโภค บริโภคและน้ำเพื่อการเกษตรให้เพียงพอ ตลอดปี โดยการเพิ่มประสิทธิภาพการกักเก็บน้ำให้อยู่ในพื้นที่ หรือการขยายพื้นที่รับน้ำการกระจายน้ำไปยังพื้นที่

๓. ส่งเสริมการแปรรูปของสินค้าให้มากขึ้นในพื้นที่ สนับสนุนการพัฒนาอุตสาหกรรมอาหารแบบครบวงจรในพื้นที่ โดยพัฒนาช่วงกลางทางและปลายทางให้มากขึ้น ดังจะเห็นได้จากแผนพัฒนาเศรษฐกิจและสังคมแห่งชาติ ฉบับที่ ๑๒ ยุทธศาสตร์ภาค เมือง และพื้นที่เศรษฐกิจ ที่กำหนดให้กลุ่มจังหวัด โดยเฉพาะจังหวัด นครราชสีมาให้เป็นศูนย์กลางอุตสาหกรรมเกษตรแปรรูปและอาหารแบบครบวงจร

๔. ส่งเสริมอาชีพ และเพิ่มทักษะฝีมือแรงงานเพื่อสร้างโอกาสในการสร้างรายได้จากภาคการเกษตร และนอกภาคเกษตร โดยเชื่อมโยงสินค้าชุมชนกับการท่องเที่ยว

๕. สร้างมูลค่าเพิ่มในสาขาการท่องเที่ยว โดยการพัฒนาแหล่งท่องเที่ยวให้ได้มาตรฐาน ทั้งทางด้าน โครงสร้างพื้นฐาน สิ่งอำนวยความสะดวก และบริการเกี่ยวเนื่องกับการท่องเที่ยว การใช้ประโยชน์จากระบบ Logistic ที่รัฐบาลไว้วางรากฐานไว้ให้ การสร้างความเชื่อมั่นในด้านความปลอดภัยแก่นักท่องเที่ยว รวมถึงการสร้างการตลาดให้เป็นที่รู้จักในวงกว้างและเป็นที่ยอมรับเดินทางมายังกลุ่มจังหวัด

๖. การพัฒนาสังคมให้มีคุณภาพ โดยเฉพาะผู้สูงอายุให้ได้รับการดูแล มีศักยภาพ คุณภาพชีวิตที่ดีขึ้น หรือสามารถดำเนินกิจกรรมได้ตามศักยภาพ รวมทั้งการรักษาภูมิปัญญาของผู้สูงอายุเพื่อให้สืบทอดไปยังรุ่น ลูกหลาน และการเพิ่มศักยภาพของเด็ก เพื่อให้สังคมมีคุณภาพและสามารถดูแลตนเองได้ในอนาคต

### **ประเด็นการพัฒนา (Strategies Issues) รวม ๓ ประเด็น คือ**

#### **ประเด็นการพัฒนาที่ ๑ การพัฒนาขีดความสามารถในการแข่งขันเกษตรอุตสาหกรรมและแปรรูป วัตถุประสงค์**

เพื่อเป็นศูนย์กลางด้านเกษตรปลอดภัย และอุตสาหกรรมแปรรูปสินค้าเกษตร  
แนวทางการพัฒนา

- ๑.๑ พัฒนาและบริหารจัดการน้ำเพื่อการเกษตร
- ๑.๒ ส่งเสริมและพัฒนาระบบโลจิสติกส์และการกระจายสินค้าในภูมิภาค
- ๑.๓ ส่งเสริมการบริหารจัดการพื้นที่เกษตรกรรมให้เหมาะสม
- ๑.๔ ยกกระดับสินค้าเกษตรเข้าสู่ระบบมาตรฐาน
- ๑.๕ ส่งเสริมการเกษตรผสมผสานตามแนวทางเศรษฐกิจพอเพียง
- ๑.๖ ส่งเสริมการใช้นวัตกรรมและพลังงานทดแทน
- ๑.๗ ส่งเสริมการแปรรูปผลผลิตเพื่อสร้างมูลค่าเพิ่ม
- ๑.๘ สนับสนุนให้มีการรวมกลุ่มการผลิตและจำหน่าย
- ๑.๙ ยกกระดับความสามารถในการแข่งขันด้านการตลาดสินค้าเกษตร
- ๑.๑๐ ส่งเสริมอาชีพการเลี้ยงสัตว์คุณภาพสูง

#### **ประเด็นการพัฒนาที่ ๒ การพัฒนาอุตสาหกรรมการท่องเที่ยวการท่องเที่ยว และผลิตภัณฑ์ใหม่ วัตถุประสงค์**

๑. เพื่อเป็นแหล่งท่องเที่ยวที่มีคุณภาพ มีความสะดวก และปลอดภัย  
๒. เพื่อให้กลุ่มผู้ผลิตและผู้ประกอบการใหม่มีรายได้จากการจำหน่ายผลิตภัณฑ์ใหม่เพิ่มขึ้น  
แนวทางการพัฒนา

- ๒.๑ พัฒนาโครงสร้างพื้นฐานและสิ่งอำนวยความสะดวก
- ๒.๒ พัฒนาสินค้าและบริการทางการท่องเที่ยว
- ๒.๓ พัฒนาบุคลากรด้านการท่องเที่ยว
- ๒.๔ สร้างความเชื่อมั่นและความปลอดภัยให้นักท่องเที่ยว
- ๒.๕ พัฒนาและฟื้นฟูแหล่งท่องเที่ยว
- ๒.๖ ส่งเสริมการท่องเที่ยวเชิงกีฬา
- ๒.๗ ส่งเสริมการท่องเที่ยวตามรอยช้าง
- ๒.๘ ส่งเสริมพัฒนา การค้า การลงทุน การค้าชายแดน
- ๒.๙ ส่งเสริมการท่องเที่ยววิถีชุมชน
- ๒.๑๐ ส่งเสริมนวัตกรรมการท่องเที่ยว ประชาสัมพันธ์ และการตลาด
- ๒.๑๑ เพิ่มประสิทธิภาพกระบวนการผลิตใหม่ให้มีคุณภาพ
- ๒.๑๒ ส่งเสริมการตลาดและการประชาสัมพันธ์การท่องเที่ยวและผลิตภัณฑ์ใหม่
- ๒.๑๓ พัฒนาผลิตภัณฑ์ใหม่ให้มีคุณภาพและมาตรฐาน

## ประเด็นการพัฒนาที่ ๓ ยกระดับการพัฒนาคุณภาพชีวิต

### วัตถุประสงค์

๑. เพื่อให้เด็กปฐมวัยมีพัฒนาการทางด้านร่างกายและสติปัญญาดีขึ้น
๒. เพื่อให้ผู้สูงอายุสามารถพึ่งพาตนเองได้ แข็งแรง มีความสุข

### แนวทางการพัฒนา

- ๓.๑ พัฒนา สนับสนุน กิจกรรมการลงทุนพัฒนาด้านสังคม เพื่อยกระดับคุณภาพชีวิต
- ๓.๒ ส่งเสริมอาชีพ ทักษะชีวิต และส่งเสริมสร้างศักยภาพการพึ่งพาตนเอง
- ๓.๓ ส่งเสริมและพัฒนาตามแนวทางปรัชญาเศรษฐกิจพอเพียง
- ๓.๔ ส่งเสริมและสนับสนุนการจัดกิจกรรมการเรียนรู้ที่เน้นตัวเด็กปฐมวัยเป็นสำคัญ
- ๓.๕ ส่งเสริม และสร้างความร่วมมือในการพัฒนาครอบครัวสู่ชุมชนเข้มแข็ง

### ➔แผนพัฒนาจังหวัด ตำแหน่งทางยุทธศาสตร์

๑. เป็นศูนย์กลางอุตสาหกรรม การเกษตร การท่องเที่ยว Logistics และพลังงานสะอาดในภูมิภาค

๒. เป็นศูนย์กลางการศึกษา ศาสนา ศิลปวัฒนธรรม และสาธารณสุขที่มีคุณภาพตามมาตรฐานสากล ประชาชนมีคุณภาพชีวิตที่ดี

๓. เป็นแหล่งทรัพยากรธรรมชาติและสิ่งแวดล้อม

๔. เป็นศูนย์กลางในการป้องกันภัยคุกคาม และเสริมสร้างความมั่นคง เพื่อปกป้องสถาบันหลักของชาติ

๕. เป็นที่ตั้งของส่วนราชการที่มีการบริหารจัดการภาครัฐแบบบูรณาการอย่างยั่งยืน

### เป้าหมายการพัฒนาจังหวัดนครราชสีมา (พ.ศ. ๒๕๖๑ – ๒๕๖๕)

“ศูนย์กลางโครงข่ายคมนาคมและการท่องเที่ยวของภูมิภาค นวัตกรรมเกษตรและอุตสาหกรรม สังคมคุณภาพสูง”

### ตัวชี้วัดความสำเร็จตามเป้าหมายการพัฒนาของจังหวัดนครราชสีมา

๑. มูลค่าผลิตภัณฑ์มวลรวมจังหวัด (Gross Provincial Product: GPP) เพิ่มขึ้นไม่น้อยกว่าร้อยละ ๔
๒. ประชาชนมีรายได้ต่อหัวต่อปี (GPP per capita) เพิ่มขึ้นไม่น้อยกว่าร้อยละ ๔
๓. รายได้จากการท่องเที่ยวในจังหวัดเพิ่มขึ้น ร้อยละ ๕
๔. ร้อยละของประชากร ที่อยู่ใต้เส้นความยากจนลดลง (%)
๕. ค่าดัชนีความสุขของประชากรในจังหวัดเพิ่มขึ้น
๖. ร้อยละความพึงพอใจของประชาชนต่อประสิทธิภาพการบริหารจัดการภาครัฐ

### ประเด็นการพัฒนาจังหวัดนครราชสีมา

๑. สร้างเสริมระบบโครงสร้างพื้นฐานเชื่อมโยงต่อโครงข่ายคมนาคมแห่งอนาคต และเพิ่มขีดความสามารถ การค้า การลงทุนและเศรษฐกิจ
๒. ยกระดับการท่องเที่ยว ที่หลากหลายเชื่อมต่อภาคและภูมิภาค
๓. พัฒนานวัตกรรมการผลิต การแปรรูปสินค้าเกษตรปลอดภัยและอุตสาหกรรมเชิงนิเวศ
๔. เสริมสร้างความมั่นคงในการพัฒนาคน และชุมชนอย่างมีคุณภาพตามหลักปรัชญาเศรษฐกิจพอเพียง

๕. ยกระดับบริหารจัดการทรัพยากรธรรมชาติและสิ่งแวดล้อมให้เกิดสมดุลและยั่งยืน

๖. ยกระดับการบริหารจัดการภาครัฐรองรับการพัฒนาเมืองและสังคมคุณภาพสูง (SMART City/ MICE City/ Art City / Safe City)

### ๑.๔ ยุทธศาสตร์การพัฒนาขององค์กรปกครองส่วนท้องถิ่นในเขตจังหวัดนครราชสีมา

ยุทธศาสตร์การพัฒนา	แนวทางการพัฒนา
๑.ยุทธศาสตร์โครงการตามแนวทางพระราชดำริ	๑.ส่งเสริม สนับสนุนการบริหารจัดการน้ำเพื่อแก้ไขและป้องกันปัญหาอุทกภัยอย่างเป็นระบบตามแนวทางพระราชดำริเช่น การบริหารจัดการ “น้ำ” เตรียมรับมือ “สึภภัยแล้ง” ๒.ส่งเสริมการพัฒนาชุมชนและสังคมตามแนวปรัชญาเศรษฐกิจพอเพียง
๒.ยุทธศาสตร์การพัฒนาคุณภาพชีวิต	๑.ยกระดับคุณภาพการศึกษา ผลิตคนที่มีคุณภาพ และมีสติปัญญา รอบรู้ เท่าทันการเปลี่ยนแปลง ๒.ลดความเหลื่อมล้ำ สร้างคนให้มีคุณภาพ เช่น การพัฒนา คุณภาพชีวิตให้กับผู้สูงอายุ เด็ก สตรี และผู้ด้อยโอกาสให้ดีขึ้น ๓.พัฒนาคนให้มีสุขภาวะที่ดี ทั้งร่างกาย จิตใจ เช่น สาธารณสุข สร้างสุขภาพประชาชน “๓๐.๒ส.” (อาหาร ออกกำลังกาย อารมณ์ ไม่สูบบุหรี่ และไม่ดื่มสุรา) สนับสนุนอุปกรณ์ทางการแพทย์ ๔.ส่งเสริมงานป้องกันแก้ไขปัญหายาเสพติด ๕.ทำนุบำรุงศาสนาวัฒนธรรมอันดีงามของท้องถิ่น
๓.ยุทธศาสตร์การพัฒนาเศรษฐกิจ	๑.ส่งเสริม สนับสนุนการเพิ่มขีดความสามารถการแข่งขันด้าน เศรษฐกิจ เกษตรกรรม อุตสาหกรรม ท่องเที่ยวและบริการ ยกระดับมาตรฐานการผลิต และการพัฒนา ศักยภาพด้าน การเกษตร เพิ่มปริมาณคุณภาพการผลิต ส่งเสริมเกษตรปลอดภัย เกษตรอินทรีย์ ลดต้นทุนการผลิต เพิ่มช่องทางการตลาด ส่งเสริม เทคโนโลยีการเกษตรและเครื่องจักรเกษตรกร เร่งรัดสร้างอาชีพเพื่อ สร้างเศรษฐกิจชุมชน ๒.ส่งเสริมการเลี้ยงสัตว์เศรษฐกิจ และพืชเศรษฐกิจสร้างรายได้ ๓.บริหารจัดการน้ำ พัฒนาแหล่งน้ำ ธนาคารน้ำใต้ดิน สร้างโครงข่ายน้ำ เพื่อการเกษตร น้ำสะอาดเพื่อการอุปโภคบริโภค
๔.ยุทธศาสตร์การพัฒนาเมือง	๑.พัฒนาโครงสร้างพื้นฐาน วางผังเมืองและสิ่งอำนวยความสะดวกให้ครอบคลุมทั่วถึง ๒.บำรุงรักษาฟื้นฟูทรัพยากรธรรมชาติและสิ่งแวดล้อมให้ได้รับการจัดสรรที่ดีมีคุณภาพ ๓.ป้องกันและบรรเทาสาธารณภัย รักษาความสงบเรียบร้อยและ ส่งเสริมศีลธรรมอันดีของประชาชน ๔.ประสานความร่วมมือกับองค์กรปกครองส่วนท้องถิ่นอื่นๆ ในการพัฒนาแก้ไขปัญหา ความเดือดร้อนของประชาชน ๕.สนับสนุน ส่งเสริมการกีฬา บำรุงสถานที่สำหรับกีฬาการท่องเที่ยวและสุขภาพ จัดให้มีสวนสาธารณะ และสถานที่พักผ่อน หย่อนใจ
๕.ยุทธศาสตร์การพัฒนากระบวนการบริหารจัดการภาครัฐ	๑.ยึดหลักธรรมาภิบาล มุ่งเน้นการมีส่วนร่วมของประชาชน ๒.พัฒนาความร่วมมือระหว่างส่วนราชการและองค์กรปกครองส่วนท้องถิ่น ๓.สนับสนุน ส่งเสริมการบูรณาการจัดทำแผนพัฒนาท้องถิ่นเพื่อ อนาคต ๔.ส่งเสริมการปกครองตามระบอบประชาธิปไตย ทำงานอย่างซื่อสัตย์สุจริต ยกระดับความโปร่งใสในการบริหารงาน ๕.นำเทคโนโลยีและนวัตกรรมมาใช้ในการพัฒนาท้องถิ่น ๖.ปรับปรุงโครงสร้างให้กระชับไม่ซับซ้อน



## ๒. ยุทธศาสตร์ขององค์กรปกครองส่วนท้องถิ่น

### ๒.๑ วิสัยทัศน์

“สระตะเคียนถิ่นคนดี สามัคคีพัฒนา มุ่งมั่นการศึกษา ชาวประชาสุขใจ”

### ๒.๒ ยุทธศาสตร์

๑. ยุทธศาสตร์การพัฒนาด้านโครงสร้างพื้นฐาน
๒. ยุทธศาสตร์การพัฒนาด้านเศรษฐกิจ
๓. ยุทธศาสตร์การพัฒนาด้านคุณภาพชีวิตและสังคม
๔. ยุทธศาสตร์การพัฒนาด้านสิ่งแวดล้อม
๕. ยุทธศาสตร์การพัฒนาด้านการเมืองและการบริหารจัดการองค์กร
๖. ตามแผนการกระจายอำนาจให้แก่องค์กรปกครองส่วนท้องถิ่นและแนวนโยบายของรัฐบาล

### ๒.๓ เป้าประสงค์

๑. ระบบการคมนาคมขนส่ง มีประสิทธิภาพ ได้มาตรฐาน และเพียงพอต่อความต้องการของประชาชน
๒. เศรษฐกิจชุมชนมีความเข้มแข็ง มีศักยภาพในการพัฒนาอาชีพ ประชาชนมีรายได้เพิ่มขึ้น
๓. การพัฒนาคุณภาพชีวิต การจัดการด้านสวัสดิการสังคม การศึกษา การสร้างจิตสำนึก กีฬานันทนาการ และสาธารณสุข มีประสิทธิภาพ ประชาชนมีความปลอดภัยในชีวิตและทรัพย์สิน
๔. ทรัพยากรธรรมชาติและสิ่งแวดล้อมได้รับการดูแลรักษา ประชาชนมีส่วนร่วมในการอนุรักษ์ ฟื้นฟู
๕. การบริหารงานและการปฏิบัติงานของ อบต. มีประสิทธิภาพ ส่งเสริมกระบวนการมีส่วนร่วมและความร่วมมือทุกภาคส่วนในการพัฒนาท้องถิ่น
๖. การจัดระเบียบชุมชนสังคมและความสงบเรียบร้อยมากขึ้น จากกฎหมายและวัฒนธรรมของแต่ละชนชาติอาจมีความแตกต่างกัน การฝ่าฝืนกฎหมาย ปัญหาอาชญากรรม ยาเสพติด

### ๒.๔ ตัวชี้วัด

ยุทธศาสตร์การพัฒนา	ตัวชี้วัด
๑.ยุทธศาสตร์การพัฒนาด้านโครงสร้างพื้นฐาน	๑. ร้อยละระยะทางของถนนที่ได้มาตรฐาน ๒. ร้อยละของประชาชนเดินทางสะดวก ๓. ร้อยละของอุบัติเหตุลดลง ๔. ร้อยละของครัวเรือนมีน้ำสำหรับอุปโภค-บริโภค ๕. ร้อยละของจำนวนสิ่งปลูกสร้าง
๒.ยุทธศาสตร์การพัฒนาด้านเศรษฐกิจ	๑. จำนวนโครงการ/กิจกรรมในการส่งเสริมอาชีพ ๒. จำนวนโครงการ/กิจกรรมในการฝึกอาชีพ ๓. ร้อยละของประชาชนที่พึงพอใจ
๓.ยุทธศาสตร์การพัฒนาด้านคุณภาพชีวิตและสังคม	๑. ร้อยละของคุณภาพชีวิตของประชาชนดีขึ้น ๒. จำนวนโครงการ/กิจกรรมเพื่อส่งเสริมพัฒนาด้านการศึกษา ๓. ร้อยละของสถานที่ออกกำลังกาย ๔. ร้อยละของความพึงพอใจของประชาชน ๕. จำนวนโครงการ/กิจกรรมเพื่อส่งเสริมด้านศาสนา และวัฒนธรรม ๖. จำนวนโครงการ/กิจกรรมเพื่อส่งเสริมด้านสุขภาพและอนามัย ๗.จำนวนโครงการ/กิจกรรมเพื่อพัฒนาและส่งเสริมด้านสวัสดิการต่างๆ

๔. ยุทธศาสตร์การพัฒนาด้านสิ่งแวดล้อม	๑. จำนวนโครงการ/กิจกรรมที่ส่งเสริมการกำจัดขยะมูลฝอย ๒. ร้อยละของประชาชนที่พึงพอใจ ๓. จำนวนโครงการ/กิจกรรมที่ส่งเสริมการจัดการทรัพยากรธรรมชาติดีขึ้น
๕. ยุทธศาสตร์การพัฒนาด้านการเมืองและการบริหารจัดการองค์กร	๑. จำนวนบุคลากรที่เข้าร่วมโครงการพัฒนาตนเอง ๒. จำนวนโครงการ/กิจกรรมที่ส่งเสริมในการมีส่วนร่วมของประชาชน ๓. จำนวนอุปกรณ์เครื่องมือเครื่องใช้มีความทันสมัยในการปฏิบัติงานเพื่อบริการประชาชนสะดวกขึ้น ๔. ร้อยละของรายได้เพิ่มขึ้น
๖. ตามแผนการกระจายอำนาจให้แก่องค์กรปกครองส่วนท้องถิ่นและแนวนโยบายของรัฐบาล	๑. ร้อยละของประชาชนที่พึงพอใจ ๒. จำนวนโครงการ/กิจกรรมที่ส่งเสริมและป้องกันปัญหาเสพติดในพื้นที่ดีขึ้น ๓. จำนวนโครงการ/กิจกรรมส่งเสริมและป้องกันการเฝ้าระวังความปลอดภัยในชีวิตและทรัพย์สินของประชาชน มีการวางแผนแนวทางการป้องกันอุบัติเหตุอาชญากรรม และสาธารณสุขดีขึ้น

### ๒.๕ คำเป้าหมาย

ยุทธศาสตร์การพัฒนา	ตัวชี้วัด
๑. ยุทธศาสตร์การพัฒนาด้านโครงสร้างพื้นฐาน	การพัฒนาด้านโครงสร้างพื้นฐาน โดยมุ่งสร้างและบูรณะถนน ท่อระบายน้ำ ประปาและสาธารณูปโภค-สาธารณูปการ เพื่อความเป็นอยู่ที่ดีของประชาชน
๒. ยุทธศาสตร์การพัฒนาด้านเศรษฐกิจ	ส่งเสริมและสนับสนุนตามโครงการให้ความรู้ในการทำปุ๋ยอินทรีย์ และส่งเสริมโครงการลดรายจ่ายเพิ่มรายได้ให้กับประชาชนในหมู่บ้าน/ชุมชน ส่งเสริมการประกอบการอาชีพต่างๆ ให้ความสำคัญทางด้าน การขนส่งพืชผลทางเกษตร ออกมาจำหน่ายเพื่อความเป็นอยู่ในบ้านได้สะดวกมากขึ้น
๓. ยุทธศาสตร์การพัฒนาด้านคุณภาพชีวิตและสังคม	๑. ส่งเสริมและสนับสนุนภูมิปัญญาชาวบ้านให้คงอยู่กับชุมชนและสังคม และได้ให้ความสำคัญต่อการศึกษาระดับเด็กโดยสนับสนุนงบประมาณ การจัดหาวัสดุ อุปกรณ์การเรียนการสอน และโครงการอาหารกลางวันแก่ศูนย์พัฒนาเด็กเล็ก ๒. ส่งเสริมการป้องกันและให้ความช่วยเหลือการควบคุมโรคต่างๆ ภายในหมู่บ้าน/ชุมชน โรคไข้เลือดออก พิษสุนัขบ้า ๓. ส่งเสริมและพัฒนาศักยภาพกลุ่มแม่บ้าน อบรมคุณธรรมให้กลุ่มผู้สูงอายุ โครงการสงเคราะห์ช่วยเหลือเด็ก สตรี คนพิการ ผู้สูงอายุหรือผู้ด้อยโอกาสทางสังคม ๔. สนับสนุนงบประมาณให้กับศูนย์กีฬาตำบลเพื่อจัดกิจกรรมด้านกีฬาให้กับเยาวชน และประชาชนทั่วไปได้ใช้เวลาว่างให้เกิดประโยชน์ตลอดจนเป็นการส่งเสริมความสามัคคีให้เกิดในชุมชน
๔. ยุทธศาสตร์การพัฒนาด้านสิ่งแวดล้อม	ส่งเสริมและสนับสนุนให้ประชาชนอนุรักษ์ทรัพยากรธรรมชาติและสิ่งแวดล้อม โดยการรณรงค์ให้มีธนาคารขยะสร้างรายได้เพื่อลดปัญหามลพิษภายในหมู่บ้าน/ชุมชน และให้เด็กได้มีจิตสำนึกโดยการปลูกป่าทดแทน



<p>๕.ยุทธศาสตร์การพัฒนาด้านการเมืองและการบริหารจัดการองค์กร</p>	<p>องค์การบริหารส่วนตำบลสระตะเคียน ได้สนับสนุนงบประมาณให้กับหน่วยงานภายในองค์การฯ เพื่อพัฒนาประสิทธิภาพในการบริการให้แก่ประชาชนได้อย่างมีประสิทธิภาพ โดยการจัดอบรมให้ความรู้เพิ่มเติมแก่พนักงานส่วนตำบล และการจัดหาเครื่องมือ เครื่องใช้ ในการปฏิบัติงานภายในองค์การฯ</p>
<p>๖.ตามแผนการกระจายอำนาจให้แก่องค์กรปกครองส่วนท้องถิ่นและแนวนโยบายของรัฐบาล</p>	<p>๑. สนับสนุนโครงการเฝ้าระวังรักษาทรัพย์สินของประชาชนภายในตำบลสระตะเคียนโดยตั้งจุดตรวจ เพื่อให้ประชาชนได้รับความปลอดภัยในชีวิตและทรัพย์สิน พร้อมทั้งห่างไกลยาเสพติดในช่วงเทศกาลปีใหม่ เทศกาลสงกรานต์</p> <p>๒. ส่งเสริมและสนับสนุนงบประมาณ เงินอุดหนุนการจัดงานรัฐพิธีให้กับอำเภอเสิงสาง และให้ข้าราชการทุกหน่วยงาน ได้เข้าร่วมในงานรัฐพิธีในช่วงวันสำคัญ และน้อมรำลึกถึงบุคคลผู้มีส่วนเกี่ยวข้องในวันต่างๆ และโครงการป้องกันและแก้ไขปัญหา ยาเสพติดเพื่อป้องกันและแก้ไขปัญหา ยาเสพติดภายในชุมชน</p>

### ๒.๖ กลยุทธ์

เพื่อให้บรรลุวิสัยทัศน์ของตำบลสระตะเคียน จำเป็นอย่างยิ่งที่จะต้องให้ความสำคัญกับการวางบทบาทการพัฒนาตำบลสระตะเคียนในอนาคตอย่างเหมาะสมสอดคล้องกับปัญหาความต้องการของประชาชน รวมทั้งสอดคล้องกับศักยภาพและบทบาทหน้าที่ขององค์การบริหารส่วนตำบลสระตะเคียนเพื่อที่จะให้ประชาชนได้รับประโยชน์สูงสุด ดังนั้น จึงได้กำหนดกลยุทธ์ดังนี้

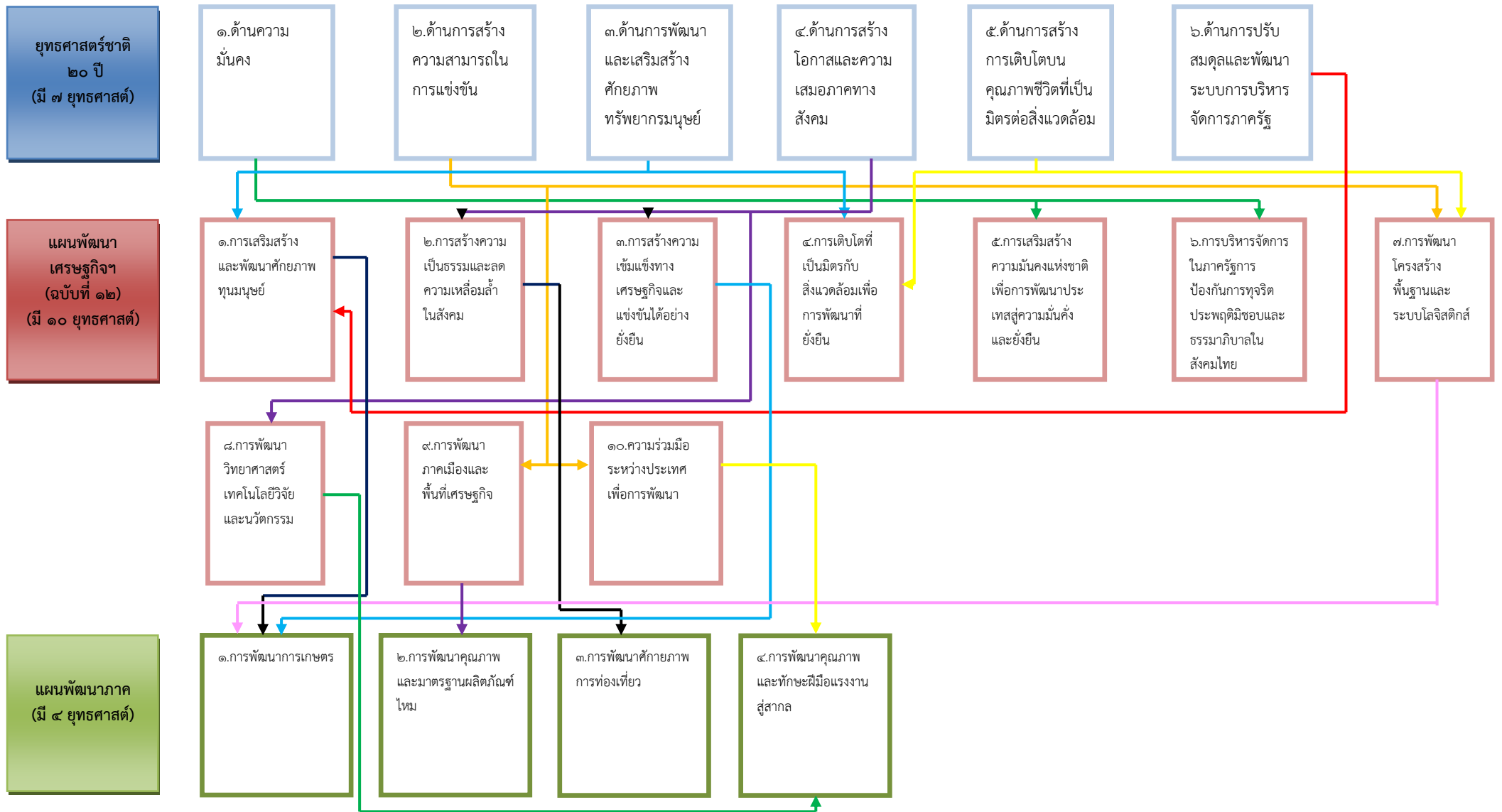
๑. การพัฒนาโครงสร้างพื้นฐาน ระบบสาธารณูปโภค-สาธารณูปการ
๒. การส่งเสริมอาชีพให้แก่ประชาชน ควบคู่ไปกับการถ่ายทอดความรู้และเทคโนโลยี
๓. การพัฒนาคุณภาพชีวิตความเป็นอยู่ พัฒนาการศึกษา และการทำนุบำรุงศาสนา ศิลปวัฒนธรรม จารีตประเพณี ภูมิปัญญาท้องถิ่น และสุขภาพอนามัย สวัสดิการและชุมชน
๔. การจัดการทรัพยากรธรรมชาติและสิ่งแวดล้อมอย่างยั่งยืน
๕. พัฒนาการบริหารจัดการที่ดี โดยเน้นการมีส่วนร่วมจากทุกภาคส่วน
๖. เสริมสร้างชุมชนให้น่าอยู่และเข้มแข็งสามารถพึ่งพาตนเองได้

### ๒.๗ จุดยืนทางยุทธศาสตร์

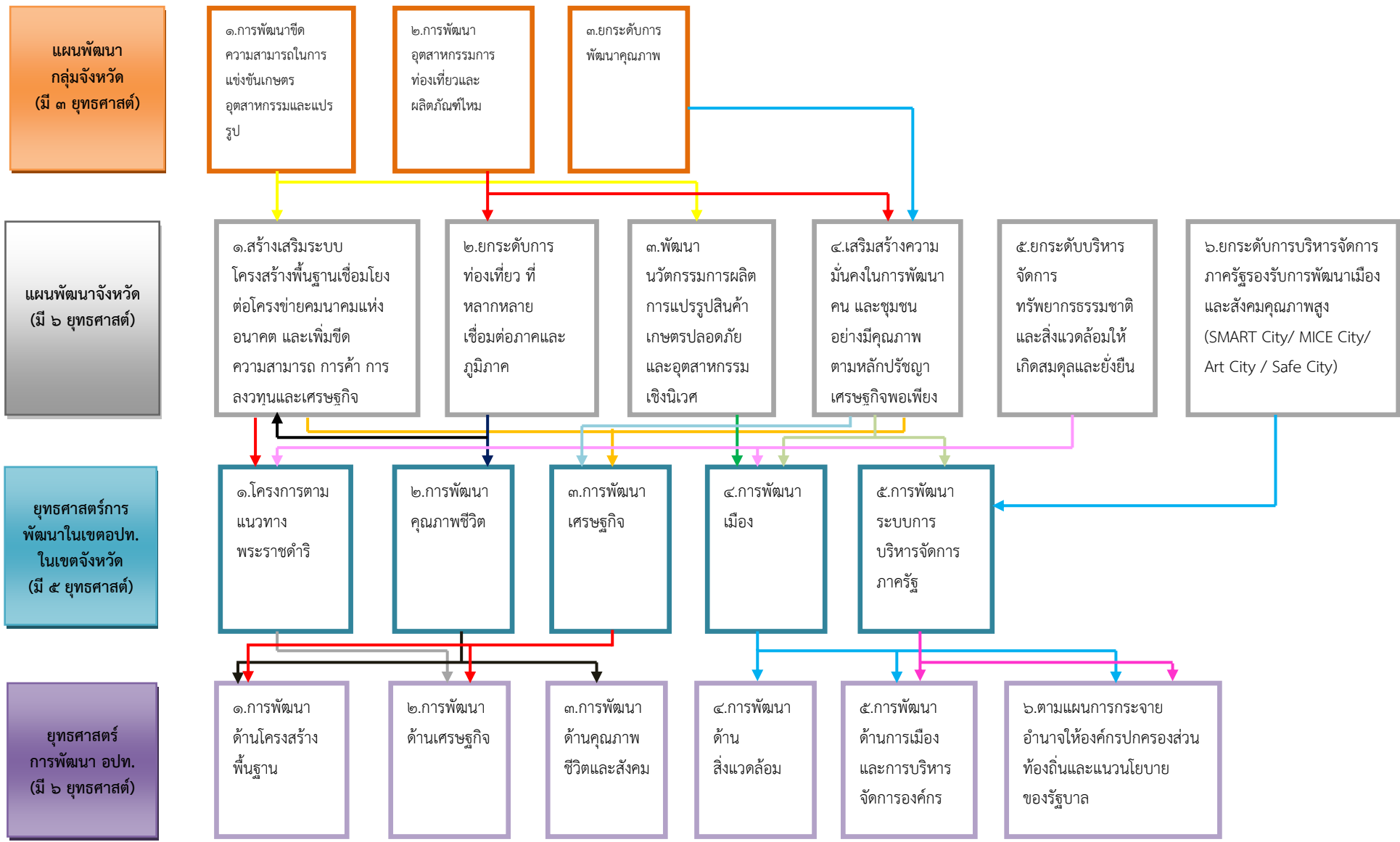
องค์การบริหารส่วนตำบลสระตะเคียน ให้ความสำคัญต่อการดำเนินการแก้ไขปัญหาความเดือดร้อนและการพัฒนาคุณภาพชีวิตของประชาชนในพื้นที่ด้านต่างๆ โดยเฉพาะการปรับปรุง พื้นฟูพัฒนาการจัดบริการสาธารณะหรือโครงสร้างพื้นฐาน ซึ่งถือเป็นภารกิจหลักขององค์กรปกครองส่วนท้องถิ่นตลอดจนการพัฒนาด้านการศึกษา อันเป็นรากฐานสำคัญต่อการพัฒนาคน พัฒนาประเทศ ให้มีคุณภาพสูงการพัฒนาที่ยั่งยืน ควบคู่กับการพัฒนาด้านสังคม เศรษฐกิจ สภาพแวดล้อมต่างๆ ที่เกี่ยวข้องโดยตรงกับชีวิตความเป็นอยู่ของประชาชน โดยยึดหลักการมีส่วนร่วม ความสอดคล้องกับนโยบายรัฐบาล และแผนพัฒนาระดับต่างๆ รวมถึงการพิจารณาวิเคราะห์สภาพปัญหา ความต้องการของประชาชน และความพึงพอใจของประชาชนที่มีต่อการพัฒนาองค์การบริหารส่วนตำบลสระตะเคียน จึงกำหนดจุดยืนทางยุทธศาสตร์การพัฒนาไว้ ๖ ประเด็นยุทธศาสตร์ ดังนี้

๑. ยุทธศาสตร์การพัฒนาด้านโครงสร้างพื้นฐาน
๒. ยุทธศาสตร์การพัฒนาด้านเศรษฐกิจ
๓. ยุทธศาสตร์การพัฒนาด้านคุณภาพชีวิตและสังคม
๔. ยุทธศาสตร์การพัฒนาด้านสิ่งแวดล้อม
๕. ยุทธศาสตร์การพัฒนาด้านการเมืองและการบริหารจัดการองค์กร
๖. ตามแผนการกระจายอำนาจให้แก่องค์กรปกครองส่วนท้องถิ่นและแนวนโยบายของรัฐบาล

## ๒.๘ ความเชื่อมโยงของยุทธศาสตร์ในภาพรวม



-(ต่อ)



## ๓. การวิเคราะห์เพื่อพัฒนาท้องถิ่น

### ๓.๑ การวิเคราะห์กรอบการจัดทำยุทธศาสตร์ขององค์กรปกครองส่วนท้องถิ่น

(ใช้การวิเคราะห์ SWOT Analysis/Demand (Demand Analysis)/Global Demand และ Trend ปัจจุบันและสถานการณ์การเปลี่ยนแปลงที่มีผลต่อการพัฒนา อย่างน้อยต้องประกอบด้วยการวิเคราะห์ศักยภาพด้านเศรษฐกิจ ด้านสังคม ด้านการศึกษา ด้านผังเมือง ด้านเทคโนโลยี ด้านทรัพยากรธรรมชาติและสิ่งแวดล้อม)

#### จุดแข็ง (S : Strengths)

- ประชาชนมีความพร้อม จะมีส่วนร่วมในกระบวนการพัฒนาท้องถิ่น
- การจัดโครงสร้างภายในมีความเหมาะสมสอดคล้องกับภารกิจ
- มีองค์การบริหารส่วนตำบลที่พร้อมจะให้บริการสาธารณะและแก้ไขปัญหาความเดือดร้อนของประชาชน
- มีการประสานร่วมมือกันระหว่างองค์การบริหารส่วนตำบลกับส่วนราชการต่าง ๆ
- ผู้นำชุมชนมีความเข้มแข็ง และมีศักยภาพในการพัฒนา
- ส่งเสริมการมีส่วนร่วมของประชาชนในรูปแบบประชาคม การประชุมวางแผนเตรียมงาน

#### จุดอ่อน (W : Weakness)

- กฎหมาย ระเบียบ ข้อบังคับที่เกี่ยวข้องกับการปฏิบัติงาน มีการแก้ไขเปลี่ยนแปลงอยู่ตลอดเวลา ทำให้เจ้าหน้าที่ผู้ปฏิบัติสับสนขาดความชัดเจน
- องค์การบริหารส่วนตำบล มีงบประมาณจำกัดทำให้การพัฒนาไม่เป็นไปตามแผนพัฒนาที่วางไว้
- การใช้ทรัพยากรธรรมชาติ และการทำลายสิ่งแวดล้อมเพิ่มขึ้น ก่อให้เกิดปัญหาภัยธรรมชาติ

#### โอกาส (O : Opportunity)

- จังหวัดนครราชสีมา หรือหน่วยงานที่เกี่ยวข้องสนับสนุนงบประมาณให้องค์การบริหารส่วนตำบล ดำเนินการตามแผนงานโครงการตามแนวทางยุทธศาสตร์การพัฒนาจังหวัด และแผนพัฒนาองค์การบริหารส่วนตำบล
- มีเส้นทางคมนาคมเชื่อมระหว่างจังหวัด สามารถรองรับการขยายตัวทางด้านเศรษฐกิจ
- นโยบายของรัฐบาลในการส่งเสริมการกระจายอำนาจการปกครองท้องถิ่น โดยการสร้างดุลยภาพระหว่างการกำกับดูแล และความเป็นอิสระของท้องถิ่นในการบริหารจัดการงบประมาณและบุคลากรของท้องถิ่น

#### อุปสรรค (T : Threat)

- ประชาชนขาดความรู้ ความเข้าใจ บทบาทหน้าที่ของตนเองกับงานของท้องถิ่น
- นโยบายรัฐบาลไม่สามารถถ่ายโอนงบประมาณมายังองค์กรปกครองส่วนท้องถิ่นตามพระราชบัญญัติกำหนดแผนและขั้นตอนการกระจายอำนาจให้แก่องค์กรปกครองส่วนท้องถิ่น พ.ศ. ๒๕๔๒ และที่แก้ไขเพิ่มเติม ทำให้การพัฒนาท้องถิ่นบางเรื่องต้องชะงัก

- กฎหมาย ระเบียบ ข้อบังคับขาดความยืดหยุ่น หรือไม่เหมาะสมสอดคล้องกับภารกิจห้วงระยะเวลาในการจัดสรรและการเบิกจ่ายงบประมาณของรัฐบาลมีความไม่แน่นอน

- การดำเนินงานตามนโยบายต่างๆ ของรัฐบาลมีจำนวนเพิ่มมากขึ้น ความรับผิดชอบเพิ่มมากขึ้น ประกอบกับปัญหาในพื้นที่และความต้องการประชาชนมีมาก แต่ไม่สามารถปฏิบัติได้ครบถ้วน เนื่องจากจำกัดด้วยอำนาจหน้าที่และจำนวนงบประมาณที่มีจำกัด

### ๓.๒ การประเมินสถานการณ์สภาพแวดล้อมภายนอกที่เกี่ยวข้อง

คำถามที่ได้รับความสนใจจากสาธารณชนในช่วงนี้คือ หลังวิกฤติโควิด ๑๙ เศรษฐกิจไทยจะฟื้นตัวแบบไหน? แม้คำตอบจะยังมีความไม่แน่นอนสูง แต่เราอาจประเมินได้ว่า การฟื้นตัวจะขึ้นกับความสามารถในการปรับตัวของประชาชน ธุรกิจ และภาครัฐ ให้เข้ากับฐานวิถีชีวิตใหม่และการเปลี่ยนแปลงโครงสร้างเศรษฐกิจโลกที่กล่าวไปแล้วก่อนหน้านี้เป็นสำคัญ ถ้าเราปรับตัวเข้ากับโครงสร้างใหม่ได้เร็ว เศรษฐกิจไทยคาดว่าจะฟื้นตัวแบบ “เครื่องหายถูก” คือ เศรษฐกิจไถลลงเร็ว แล้วค่อยๆ ฟื้นตัวอย่างช้าๆ ตามทิศทางฟื้นตัวของเศรษฐกิจโลก โดยปัจจัยสำคัญที่จะส่งผลต่อการฟื้นตัว คือ การควบคุมการแพร่ระบาด การปรับโครงสร้างเศรษฐกิจ การปรับตัวของธุรกิจและแรงงาน และมาตรการกระตุ้นเศรษฐกิจจากภาครัฐ การคลังของภาครัฐเมื่อเร็วๆ นี้ WHO ให้ความเห็นว่า โควิด ๑๙ อาจกลายเป็นโรคประจำถิ่น (endemic) ที่จะอยู่กับเราไปตลอด เช่นเดียวกับไข้เลือดออก และประชาคมโลกต้องเรียนรู้ที่จะอยู่กับโรคนี้ โดยรูปแบบการใช้ชีวิตประจำวันบางอย่างจะเปลี่ยนไป เพราะมาตรการเว้นระยะห่างทางสังคม (social distancing) ทำให้เกิดฐานวิถีชีวิตใหม่ อาทิ การสาธารณสุขจะเป็นวาระสำคัญของโลก โดยเฉพาะความร่วมมือระหว่างประเทศด้านการแพทย์ การจัดระเบียบโลกใหม่ที่จะมีการพึ่งพภายในภูมิภาคมากขึ้น (regionalization) และบทบาทของเศรษฐกิจดิจิทัลที่จะมาเร็วขึ้นพร้อมกับวิถีชีวิตที่ยืดหยุ่นมากขึ้น

วิกฤติครั้งนี้ให้บทเรียนสำคัญกับเราว่า การใช้มาตรการล็อกดาวน์มีต้นทุนที่สูงเพื่อแลกกับชีวิตและสุขภาพของประชาชน และได้เรียนรู้ว่าปัญหาเรื่องสุขภาพ สังคม และเศรษฐกิจ ไม่ใช่เป็นเรื่องแยกส่วนกัน รวมทั้งเราได้เห็นทรัพยากรสำคัญของชาติคือ พลังความร่วมมือกันอย่างเข้มแข็งจากทุกภาคส่วน ในระยะข้างหน้า เราควรใช้พลังนี้ต่อยอดต่อไปเพื่อพลิกวิกฤตินี้ให้เป็นโอกาสในการยกเครื่องเศรษฐกิจขนาดใหญ่ (Great Reset) โดยผสมผสานกับแนวคิดข้อเสนอของ Klaus Schwab ผู้ก่อตั้ง World Economic Forum ดังนี้

๑. การช่วยเหลือลดผลกระทบในระยะสั้น ควบคู่ไปกับการปรับโครงสร้างเศรษฐกิจระยะยาว ภาครัฐควรใช้เงินงบประมาณขนาดใหญ่นี้เยียวยาผู้ที่ได้รับความเดือดร้อนให้กระจายไปให้ตรงกลุ่มเป้าหมาย รวมทั้งนำเงินทุ่มลงทุนเพื่อให้เกิดคลื่นการลงทุนระลอกใหม่ของประเทศเพื่อแก้ปัญหาโครงสร้างเศรษฐกิจไปพร้อมกัน เช่น การลงทุนด้านสาธารณสุข การพัฒนาแหล่งท่องเที่ยวและอาชีพโดยชุมชน การพัฒนาโครงการภายใต้แผนบริหารจัดการน้ำ ๒๐ ปี (ปี ๒๕๖๑ – ๒๕๘๐) ให้เกิดขึ้นจริงเพื่อแก้ปัญหาภัยแล้งและน้ำท่วมที่มักสร้างความเสียหายแก่เกษตรกร การพัฒนาเมืองสีเขียว การสร้างระบบนิเวศ การพัฒนาทักษะแรงงานและสร้างอาชีพ โดยเฉพาะแก่แรงงานที่ย้ายกลับท้องถิ่นและแรงงานที่ตกงานในเมืองใหญ่ ช่วยให้เกิดการจ้างงานและสามารถชดเชยผลกระทบจากวิกฤติได้อีกทางหนึ่ง

๒. การปฏิรูประบบสถาบันเศรษฐกิจที่เอื้อต่อการเติบโตอย่างยั่งยืน โดยการสร้างระบบตลาดแข่งขันที่เปิดกว้างและเป็นธรรม การแข่งขันเสรีที่สร้างแรงจูงใจให้แรงงานพัฒนาตนเอง และสร้างแรงจูงใจให้ผู้ประกอบการลงทุนและพัฒนานวัตกรรมเพื่อให้แข่งได้ในตลาดโลก การปฏิรูปนโยบายสาธารณะที่มีเป้าหมายสูงสุดเพื่อแก้ปัญหาความเหลื่อมล้ำ อาทิ การเพิ่มประสิทธิภาพการเก็บภาษี พร้อมทั้งทบทวนการลดหย่อนที่เอื้อประโยชน์ต่อผู้มีรายได้สูง หรือวิสาหกิจที่มีศักยภาพในการแข่งขัน และการปฏิรูประบบสวัสดิการสังคมให้ครอบคลุมแรงงานนอกระบบ หรือแรงงานที่ทำงานรูปแบบใหม่ ๆ และการขยายอายุแรงงานในระบบ

๓. การติดอาวุธเครื่องมือด้านเทคโนโลยีสนับสนุน Thailand ๔.๐ เพื่อยกระดับการเติบโตและก้าวให้ทันโลกที่เปลี่ยนแปลงเร็ว ทั้งด้านการสาธารณสุข เช่น การแพทย์ทางไกล การศึกษา เช่น การเรียนการสอนออนไลน์ การขนส่ง เช่น บริการดีลิเวอรี่ และการทำงานจากที่บ้าน เพื่อใช้วิกฤตินี้ให้เป็นโอกาส

เพื่อก้าวกระโดดความรู้และทักษะทางเทคโนโลยีแก่ประชาชนทั่วไป และเพื่อพัฒนาประเทศไปสู่การเป็นเศรษฐกิจดิจิทัลให้ได้

๔. การสร้างความตระหนักรู้และการมีส่วนร่วมของประชาชนในการเร่งพัฒนาทักษะ นอกเหนือจากประชาชนต้องช่วยกันรักษาสุขอนามัยเพื่อป้องกันการระบาดรอบสอง และยืดหยุ่นในการปรับตัวให้เข้ากับกิจกรรมทางเศรษฐกิจภายใต้ฐานวิถีชีวิตใหม่โดยเร็วแล้ว ภาคประชาชนต้องเร่งพัฒนาศักยภาพตนเองให้เป็น “แรงงานแห่งอนาคตในศตวรรษที่ ๒๑” ในยุคที่คนต้องทำงานร่วมกับเครื่องจักรและเทคโนโลยีมากขึ้นอย่างหลีกเลี่ยงไม่ได้ แรงงานจึงต้องมีความยืดหยุ่นพร้อมเรียนรู้ตลอดเวลา (lifelong learning) โดยเฉพาะในสาขาที่จำเป็นต่ออาชีพในอนาคต เช่น ความรู้ด้านเทคโนโลยี ความรู้ด้านการตลาด โดยเฉพาะออนไลน์ ภาษาต่างประเทศ รวมถึงทักษะการเป็นผู้ประกอบการ (entrepreneurship) เพื่อเพิ่มโอกาสในการจ้างงานและเพิ่มรายได้

จากสถานการณ์การเผชิญกับโรคระบาดไวรัสโคโรนา ๒๐๑๙ ตลอดระยะเวลาเกือบ ๒ ปี ทำให้ท้องถิ่นต้องคิดวางแผนการบริหารความเสี่ยงการเตรียมรับมือจนกว่าการระบาดจะหมดไป หรือทุเลาลงในโครงการต่างๆ ของทางภาครัฐที่ได้รับผลกระทบ หยุตซังก็ไปนั้น ต้องเร่งฟื้นฟูในหลายๆ ด้านต่อไป

## ส่วนที่ ๓

### การนำแผนพัฒนาท้องถิ่นไปสู่การปฏิบัติ

#### ๑. ยุทธศาสตร์การพัฒนาและแผนงาน

ที่	ยุทธศาสตร์	ด้าน	แผนงาน	หน่วยงาน รับผิดชอบหลัก	หน่วยงาน สนับสนุน
๑	ยุทธศาสตร์การพัฒนา ด้านโครงสร้างพื้นฐาน	ด้านการเศรษฐกิจ	แผนงานอุตสาหกรรมโยธา	กองช่าง	อบต. สระตะเคียน
๒	ยุทธศาสตร์การพัฒนา ด้านเศรษฐกิจ	ด้านการเศรษฐกิจ	แผนงานการเกษตร	กองส่งเสริมการเกษตร	อบต. สระตะเคียน
๓	ยุทธศาสตร์การพัฒนา ด้านคุณภาพชีวิตและ สังคม	๑.ด้านบริการชุมชนและ สังคม	๑.แผนงานการศึกษา	๑.กองการศึกษา	อบต. สระตะเคียน
			๒.แผนงานสังคมสงเคราะห์	๒.กองสวัสดิการสังคม	
			๓.แผนงานศาสนาวัฒนธรรม และนันทนาการ	๓.กองการศึกษา	
			๔.แผนงานสาธารณสุข	๔.กองสาธารณสุข	
		๒.การดำเนินงานอื่นๆ	๑.แผนงานงบกลาง	๑.กองสวัสดิการสังคม ๒.กองสาธารณสุข	
๔	ยุทธศาสตร์การพัฒนา ด้านสิ่งแวดล้อม	๑.ด้านการเศรษฐกิจ	๑.แผนงานอุตสาหกรรม โยธา	๑.กองช่าง	อบต. สระตะเคียน
		๒.ด้านบริการชุมชนและ สังคม	๑.แผนงานเคหะและชุมชน	๑.กองสาธารณสุขฯ	
๕	ยุทธศาสตร์การพัฒนา ด้านการเมืองและการ บริหารจัดการองค์กร	๑.ด้านบริหารทั่วไป	๑.แผนงานบริหารงานทั่วไป	๑.สำนักปลัด อบต. ๒.กองคลัง	อบต. สระตะเคียน
		๒.ด้านบริการชุมชนและ สังคม	๑.แผนงานสร้างความ เข้มแข็งของชุมชน	๑.สำนักปลัด อบต.	
๖	ตามแผนการกระจาย อำนาจให้องค์กร ปกครองส่วนท้องถิ่น และแนวนโยบาย ของรัฐบาล	๑.ด้านบริหารทั่วไป	๑.แผนงานการรักษาความ สงบภายใน	สำนักปลัด อบต.	อบต. สระตะเคียน
รวม	๖ ยุทธศาสตร์	๔ ด้าน	๑๑ แผนงาน	๗ สำนัก/กอง	

## ๒. บัญชีโครงการพัฒนาท้องถิ่น

### บัญชีสรุปโครงการพัฒนา แผนพัฒนาท้องถิ่น (พ.ศ. ๒๕๖๖ - ๒๕๗๐)

แบบ ผ. ๐๑

#### องค์การบริหารส่วนตำบลสระตะเคียน อำเภอเสิงสาง จังหวัดนครราชสีมา

ยุทธศาสตร์	ปี ๒๕๖๖		ปี ๒๕๖๗		ปี ๒๕๖๘		ปี ๒๕๖๙		ปี ๒๕๗๐		รวม ๕ ปี	
	จำนวนโครงการ	งบประมาณ (บาท)	จำนวนโครงการ	งบประมาณ (บาท)	จำนวนโครงการ	จำนวนโครงการ	จำนวนโครงการ	งบประมาณ (บาท)	จำนวนโครงการ	งบประมาณ (บาท)	จำนวนโครงการ	งบประมาณ (บาท)
<b>๑. ยุทธศาสตร์การพัฒนาด้านโครงสร้างพื้นฐาน</b>												
๑.๑ แผนงานอุตสาหกรรม	๗๘	๔๙,๙๙๑,๕๐๐	๖๘	๓๙,๐๘๓,๓๗๐	๖๐	๓๘,๐๔๖,๙๐๐	๕๒	๒๖,๐๓๔,๑๖๐	๔๐	๑๙,๔๒๐,๕๒๐	๒๙๘	๑๓๒,๕๓๖,๔๕๐
<b>รวม</b>	<b>๗๘</b>	<b>๔๙,๙๙๑,๕๐๐</b>	<b>๖๘</b>	<b>๓๙,๐๘๓,๓๗๐</b>	<b>๖๐</b>	<b>๓๘,๐๔๖,๙๐๐</b>	<b>๕๒</b>	<b>๒๖,๐๓๔,๑๖๐</b>	<b>๔๐</b>	<b>๑๙,๔๒๐,๕๒๐</b>	<b>๒๙๘</b>	<b>๑๓๒,๕๓๖,๔๕๐</b>
<b>๒. ยุทธศาสตร์การพัฒนาด้านเศรษฐกิจ</b>												
๒.๒ แผนงานการเกษตร	๑๔	๒๗๐,๐๐๐	๑๖	๓๐๕,๐๐๐	๑๔	๒๗๐,๐๐๐	๑๗	๓๓๕,๐๐๐	๑๖	๓๑๐,๐๐๐	๗๗	๑,๔๙๐,๐๐๐
<b>รวม</b>	<b>๑๔</b>	<b>๒๗๐,๐๐๐</b>	<b>๑๖</b>	<b>๓๐๕,๐๐๐</b>	<b>๑๔</b>	<b>๒๗๐,๐๐๐</b>	<b>๑๗</b>	<b>๓๓๕,๐๐๐</b>	<b>๑๖</b>	<b>๓๑๐,๐๐๐</b>	<b>๗๗</b>	<b>๑,๔๙๐,๐๐๐</b>
<b>๓. ยุทธศาสตร์การพัฒนาด้านคุณภาพชีวิตและสังคม</b>												
๓.๑ แผนงานการศึกษา	๒๔	๑๓,๑๔๙,๙๐๐	๒๔	๑๓,๑๔๙,๙๐๐	๒๔	๑๓,๑๔๙,๙๐๐	๒๔	๑๓,๑๔๙,๙๐๐	๒๔	๑๓,๑๔๙,๙๐๐	๑๒๐	๖๕,๗๔๙,๕๐๐
๓.๒ แผนงานสังคมสงเคราะห์	๑๒	๕๓๕,๐๐๐	๑๒	๕๓๕,๐๐๐	๑๒	๕๓๕,๐๐๐	๑๒	๕๓๕,๐๐๐	๑๒	๕๓๕,๐๐๐	๖๐	๒,๖๗๕,๐๐๐
๓.๓ แผนงานการศาสนา วัฒนธรรมและนันทนาการ	๗	๖๒๐,๐๐๐	๗	๖๒๐,๐๐๐	๗	๖๒๐,๐๐๐	๗	๖๒๐,๐๐๐	๗	๖๒๐,๐๐๐	๓๕	๓,๑๐๐,๐๐๐
๓.๔ แผนงานสาธารณสุข	๔	๑,๑๐๐,๐๐๐	๔	๑,๑๐๐,๐๐๐	๔	๑,๑๐๐,๐๐๐	๔	๑,๑๐๐,๐๐๐	๔	๑,๑๐๐,๐๐๐	๒๐	๕,๕๐๐,๐๐๐
๓.๕ แผนงานบกลาง	๔	๑๖,๘๔๖,๔๐๐	๔	๑๖,๘๔๖,๔๐๐	๔	๑๖,๘๔๖,๔๐๐	๔	๑๖,๘๔๖,๔๐๐	๔	๑๖,๘๔๖,๔๐๐	๒๐	๘๔,๒๓๒,๐๐๐
<b>รวม</b>	<b>๕๑</b>	<b>๓๒,๒๕๑,๓๐๐</b>	<b>๕๑</b>	<b>๓๒,๒๕๑,๓๐๐</b>	<b>๕๑</b>	<b>๓๒,๒๕๑,๓๐๐</b>	<b>๕๑</b>	<b>๓๒,๒๕๑,๓๐๐</b>	<b>๕๑</b>	<b>๓๒,๒๕๑,๓๐๐</b>	<b>๒๕๕</b>	<b>๑๖๑,๒๕๖,๕๐๐</b>



-(ต่อ)

ยุทธศาสตร์	ปี ๒๕๖๖		ปี ๒๕๖๗		ปี ๒๕๖๘		ปี ๒๕๖๙		ปี ๒๕๗๐		รวม ๕ ปี	
	จำนวนโครงการ	งบประมาณ (บาท)	จำนวนโครงการ	งบประมาณ (บาท)	จำนวนโครงการ	จำนวนโครงการ	จำนวนโครงการ	งบประมาณ (บาท)	จำนวนโครงการ	งบประมาณ (บาท)	จำนวนโครงการ	งบประมาณ (บาท)
<b>๔. ยุทธศาสตร์การพัฒนาด้านสิ่งแวดล้อม</b>												
๔.๑ แผนงานอุตสาหกรรมโยธา	๑	๓,๐๐๐,๐๐๐	๑	๓,๐๐๐,๐๐๐	๒	๑๐,๕๐๐,๐๐๐	๒	๒๐,๐๐๐,๐๐๐	-	-	๖	๓๖,๕๐๐,๐๐๐
๔.๒ แผนงานเคหะและชุมชน	๓	๑๓๐,๐๐๐	๓	๑๓๐,๐๐๐	๓	๑๓๐,๐๐๐	๓	๑๓๐,๐๐๐	๓	๑๓๐,๐๐๐	๑๕	๖๕๐,๐๐๐
<b>รวม</b>	<b>๔</b>	<b>๓,๑๓๐,๐๐๐</b>	<b>๔</b>	<b>๓,๑๓๐,๐๐๐</b>	<b>๕</b>	<b>๑๐,๖๓๐,๐๐๐</b>	<b>๕</b>	<b>๒๐,๑๓๐,๐๐๐</b>	<b>๓</b>	<b>๑๓๐,๐๐๐</b>	<b>๒๑</b>	<b>๓๗,๑๕๐,๐๐๐</b>
<b>๕. ยุทธศาสตร์การพัฒนาด้านการเมืองและการบริหารจัดการองค์กร</b>												
๕.๑ แผนงานบริหารงานทั่วไป	๘	๘๙๐,๐๐๐	๘	๘๙๐,๐๐๐	๘	๘๙๐,๐๐๐	๘	๘๙๐,๐๐๐	๘	๘๙๐,๐๐๐	๔๐	๔,๔๕๐,๐๐๐
๕.๒ แผนงานสร้างความเข้มแข็งของชุมชน	๑	๑๐,๐๐๐	๑	๑๐,๐๐๐	๑	๑๐,๐๐๐	๑	๑๐,๐๐๐	๑	๑๐,๐๐๐	๕	๕๐,๐๐๐
<b>รวม</b>	<b>๙</b>	<b>๙๐๐,๐๐๐</b>	<b>๙</b>	<b>๙๐๐,๐๐๐</b>	<b>๙</b>	<b>๙๐๐,๐๐๐</b>	<b>๙</b>	<b>๙๐๐,๐๐๐</b>	<b>๙</b>	<b>๙๐๐,๐๐๐</b>	<b>๔๕</b>	<b>๔,๕๐๐,๐๐๐</b>
<b>๖. ตามแผนการกระจายอำนาจให้องค์กรปกครองส่วนท้องถิ่นและแนวนโยบายของรัฐบาล</b>												
๖.๑ แผนงานรักษาความสงบภายใน	๙	๔๘๗,๐๐๐	๙	๔๘๗,๐๐๐	๙	๔๘๗,๐๐๐	๙	๔๘๗,๐๐๐	๙	๔๘๗,๐๐๐	๔๕	๒,๔๓๕,๐๐๐
<b>รวม</b>	<b>๙</b>	<b>๔๘๗,๐๐๐</b>	<b>๙</b>	<b>๔๘๗,๐๐๐</b>	<b>๙</b>	<b>๔๘๗,๐๐๐</b>	<b>๙</b>	<b>๔๘๗,๐๐๐</b>	<b>๙</b>	<b>๔๘๗,๐๐๐</b>	<b>๔๕</b>	<b>๒,๔๓๕,๐๐๐</b>
<b>รวมทั้งสิ้น</b>	<b>๑๖๕</b>	<b>๘๗,๐๒๙,๘๐๐</b>	<b>๑๕๗</b>	<b>๗๖,๑๕๖,๖๗๐</b>	<b>๑๔๘</b>	<b>๘๒,๕๘๕,๒๐๐</b>	<b>๑๔๓</b>	<b>๘๐,๑๓๗,๔๖๐</b>	<b>๑๒๘</b>	<b>๕๓,๔๙๘,๘๒๐</b>	<b>๗๔๑</b>	<b>๓๗๙,๔๐๗,๙๕๐</b>

หมายเหตุ : แบบ ผ.๐๑ บัญชีสรุปโครงการพัฒนาแผนพัฒนาท้องถิ่น (พ.ศ. ๒๕๖๖ - ๒๕๗๐) ให้นำไปไว้เป็นแผนแรกของแบบต่างๆ (ผ.๐๑ - ผ.๐๒ - ผ.๐๒/๒ และสุดท้าย ผ.๐๓)

## ๒. บัญชีโครงการพัฒนาท้องถิ่น

รายละเอียดโครงการพัฒนา  
แผนพัฒนาท้องถิ่น (พ.ศ. ๒๕๖๖ – ๒๕๗๐)  
องค์การบริหารส่วนตำบลสระตะเคียน อำเภอเสิงสาง จังหวัดนครราชสีมา

ก. ยุทธศาสตร์จังหวัดที่ ๑.สร้างเสริมระบบพื้นฐานเชื่อมโยงต่อโครงข่ายคมนาคมแห่งอนาคต และเพิ่มขีดความสามารถ การค้า การลงทุนและเศรษฐกิจ

ข. ยุทธศาสตร์การพัฒนาขององค์กรปกครองส่วนท้องถิ่นในเขตจังหวัดที่ ๒.การพัฒนาคุณภาพชีวิต ที่ ๓.การพัฒนาเศรษฐกิจ

## ๑. ยุทธศาสตร์การพัฒนาด้านโครงสร้างพื้นฐาน

## ๑.๑ แผนงานอุตสาหกรรมและการโยธา

ที่	โครงการ	วัตถุประสงค์	เป้าหมาย (ผลผลิตของโครงการ)	งบประมาณ					ตัวชี้วัด (KPI)	ผลที่คาดว่าจะได้รับ	หน่วยงาน รับผิดชอบหลัก
				๒๕๖๖ (บาท)	๒๕๖๗ (บาท)	๒๕๖๘ (บาท)	๒๕๖๙ (บาท)	๒๕๗๐ (บาท)			
หมู่ที่ ๑ บ้านสระตะเคียน											
๑	โครงการก่อสร้างถนนคอนกรีตเสริมเหล็ก (ซอยบ้านนายเขียดสูบกระโทก – ประตูดัดสระตะเคียน)	เพื่อพัฒนาระบบคมนาคมขนส่งให้มีความสะดวกและปลอดภัยในการเดินทางสัญจร	กว้าง ๔.๐๐เมตร ยาว ๓๒ เมตร หนา ๐.๑๕ เมตร หรือมีพื้นที่เทคอนกรีตไม่น้อยกว่า ๑๒๘.๐๐ ตารางเมตร รายละเอียดตามแบบที่ อบต. กำหนด	๗๖,๘๐๐	-	-	-	-	๑.ร้อยละของประชาชนเดินทางสะดวก ๒.ร้อยละของอุบัติเหตุลดลง	ประชาชนมีความสะดวกและปลอดภัยในการเดินทางสัญจร	กองช่าง
๒	โครงการก่อสร้างถนนหินคลุก (สายคลองหัวลิง – หนองกก)	เพื่อพัฒนาระบบคมนาคมขนส่งให้มีความสะดวกและปลอดภัยในการเดินทางสัญจร	กว้าง ๓.๐๐เมตร ยาว ๗๗๐ เมตร หนา ๐.๑๕เมตรหรือมีปริมาตรหินคลุกบดทับแน่นไม่น้อยกว่า ๓,๔๖๕ ลบ.ม. รายละเอียดตามแบบที่ อบต. กำหนด	๒๐๗,๙๐๐	-	-	-	-	๑.ร้อยละของประชาชนเดินทางสะดวก ๒.ร้อยละของอุบัติเหตุลดลง	ประชาชนมีความสะดวกและปลอดภัยในการเดินทางสัญจร	กองช่าง

-(ต่อ)

ที่	โครงการ	วัตถุประสงค์	เป้าหมาย (ผลผลิตของโครงการ)	งบประมาณ					ตัวชี้วัด (KPI)	ผลที่คาดว่าจะได้รับ	หน่วยงาน รับผิดชอบหลัก
				๒๕๖๖ (บาท)	๒๕๖๗ (บาท)	๒๕๖๘ (บาท)	๒๕๖๙ (บาท)	๒๕๗๐ (บาท)			
๓	โครงการก่อสร้างถนนหินคลุก (จากดอนสีดา – หนองตลาด)	เพื่อพัฒนาระบบคมนาคมขนส่งให้มีความสะดวกและปลอดภัยในการเดินทางสัญจร	กว้าง ๓.๐๐ เมตร ยาว ๑,๐๕๐ เมตรหนา ๐.๑๕ เมตร หรือมีปริมาตรหินคลุกบดทับแน่นไม่น้อยกว่า ๔,๗๒๕ ลบ.ม. รายละเอียดตามแบบที่ อบต. กำหนด	๒๘๓,๕๐๐	-	-	-	-	๑.ร้อยละของประชาชนเดินทางสะดวก ๒.ร้อยละของอุบัติเหตุลดลง	ประชาชนมีความสะดวกและปลอดภัยในการเดินทางสัญจร	กองช่าง
๔	โครงการก่อสร้างศาลาประชาคม	เพื่อพัฒนาระบบคมนาคมขนส่งให้มีความสะดวกและปลอดภัยในการเดินทางสัญจร	กว้าง ๑๐.๐๐ เมตร ยาว ๑๕.๐๐ เมตร มีพื้นที่ก่อสร้าง ๑๕๐ ตารางเมตรรายละเอียดตามแบบที่ อบต. กำหนด	๒,๐๐๐,๐๐๐	-	-	-	-	๑.ร้อยละของประชาชนเดินทางสะดวก ๒.ร้อยละของอุบัติเหตุลดลง	ประชาชนมีความสะดวกและปลอดภัยในการเดินทางสัญจร	กองช่าง
๕	โครงการขยายไฟฟ้าแรงต่ำ (จากบ้านสระตะเคียน – บ้านหนองใหญ่)	เพื่อขยายเขตการให้บริการด้านไฟฟ้าส่องสว่างได้ทั่วถึง	ขยายไฟฟ้าแรงต่ำ (จากบ้านสระตะเคียน – บ้านหนองใหญ่)	๕๐๐,๐๐๐	-	-	-	-	ลดจำนวนพื้นที่เสี่ยง ปัญหาอาชญากรรมและอำนวยความสะดวกแก่ประชาชน	ประชาชนได้รับการบริการด้านไฟฟ้าสะดวกและทั่วถึงทุกครัวเรือน	กองช่าง
๖	โครงการติดตั้งไฟฟ้าส่องสว่างพลังงานแสงอาทิตย์ (Solar Cell) (จากหมู่ที่ ๑ – แยกวัดโคกไม้ตาย หมู่ที่ ๔)	เพื่ออำนวยความสะดวก ลดปัญหาอาชญากรรมและไฟฟ้าส่องสว่างได้ทั่วถึง	ติดตั้งไฟฟ้าส่องสว่างพลังงานแสงอาทิตย์ (Solar Cell) (จากหมู่ที่ ๑ – แยกวัดโคกไม้ตาย หมู่ที่ ๔)	๕๐๐,๐๐๐	-	-	-	-	ลดจำนวนพื้นที่เสี่ยง ปัญหาอาชญากรรมและอำนวยความสะดวกแก่ประชาชน	ประชาชนได้รับการบริการด้านไฟฟ้าสะดวกและทั่วถึงทุกครัวเรือน	กองช่าง

-(ต่อ)

ที่	โครงการ	วัตถุประสงค์	เป้าหมาย (ผลผลิตของโครงการ)	งบประมาณ					ตัวชี้วัด (KPI)	ผลที่คาดว่าจะได้รับ	หน่วยงาน รับผิดชอบหลัก
				๒๕๖๖ (บาท)	๒๕๖๗ (บาท)	๒๕๖๘ (บาท)	๒๕๖๙ (บาท)	๒๕๗๐ (บาท)			
๗	โครงการก่อสร้างถนนคอนกรีตเสริมเหล็ก (จากบ้านนางดาวลอย กะฉอดนอก - บ้านนางพัน วิหังส์พันธุ์)	เพื่อพัฒนาระบบคมนาคมขนส่งให้มีความสะดวกและปลอดภัยในการเดินทางสัญจร	กว้าง ๔.๐๐ เมตร ยาว ๙๗ เมตร หนา ๐.๑๕ เมตรหรือมีพื้นที่เทคอนกรีตไม่น้อยกว่า ๓๘๘ ตารางเมตร รายละเอียดตามแบบที่ อบต.กำหนด	-	๒๓๒,๘๐๐	-	-	-	๑.ร้อยละของประชาชนเดินทางสะดวก ๒.ร้อยละของอุบัติเหตุลดลง	ประชาชนมีความสะดวกและปลอดภัยในการเดินทางสัญจร	กองช่าง
๘	โครงการขุดรื้อคันทางเดิมแล้วบดอัดแน่น (จากบูกิ้ว - น้ำผุด)	เพื่อพัฒนาระบบคมนาคมขนส่งให้มีความสะดวกและปลอดภัยในการเดินทางสัญจร	กว้าง ๔.๐๐ เมตร ยาว ๒,๐๖๗ เมตรหรือมีพื้นที่ไครดบดอัดแน่นไม่น้อยกว่า ๘,๒๖๘ ตารางเมตร รายละเอียดตามแบบที่ อบต.กำหนด	-	๑๖๕,๓๖๐	-	-	-	๑.ร้อยละของประชาชนเดินทางสะดวก ๒.ร้อยละของอุบัติเหตุลดลง	ประชาชนมีความสะดวกและปลอดภัยในการเดินทางสัญจร	กองช่าง
๙	โครงการก่อสร้างถนนหินคลุก (จากดอนอะราง - น้ำผุด)	เพื่อพัฒนาระบบคมนาคมขนส่งให้มีความสะดวกและปลอดภัยในการเดินทางสัญจร	กว้าง ๔.๐๐ เมตร ยาว ๑,๖๙๓ เมตร หนา ๐.๑๕ เมตรหรือมีปริมาตรหินคลุกบดทับแน่นไม่น้อยกว่า ๑,๐๑๕.๘๐ ลบ.ม. รายละเอียดตามแบบที่ อบต.กำหนด	-	๖๐๙,๔๘๐	-	-	-	๑.ร้อยละของประชาชนเดินทางสะดวก ๒.ร้อยละของอุบัติเหตุลดลง	ประชาชนมีความสะดวกและปลอดภัยในการเดินทางสัญจร	กองช่าง
๑๐	โครงการขยายไฟฟ้าแรงต่ำ (จากบ้านสระตะเคียน - บ้านหนองใหญ่)	เพื่อขยายเขตการให้บริการด้านไฟฟ้าส่องสว่างได้ทั่วถึง	ขยายไฟฟ้าแรงต่ำ (จากบ้านสระตะเคียน - บ้านหนองใหญ่)	-	๕๐๐,๐๐๐	-	-	-	ลดจำนวนพื้นที่เสี่ยงปัญหาอาชญากรรมและอำนวยความสะดวกแก่ประชาชน	ประชาชนได้รับการบริหารด้านไฟฟ้าสะดวกและทั่วถึงทุกครัวเรือน	กองช่าง

-(ต่อ)

ที่	โครงการ	วัตถุประสงค์	เป้าหมาย (ผลผลิตของโครงการ)	งบประมาณ					ตัวชี้วัด (KPI)	ผลที่คาดว่าจะได้รับ	หน่วยงาน รับผิดชอบหลัก
				๒๕๖๖ (บาท)	๒๕๖๗ (บาท)	๒๕๖๘ (บาท)	๒๕๖๙ (บาท)	๒๕๗๐ (บาท)			
๑๑	โครงการก่อสร้างถนนคอนกรีตเสริมเหล็ก (พร้อมวางท่อข้ามถนน) (จากบ้านนาชวน แอบกระโทก - บ้านนายถวิล นิจจอหอ)	เพื่อพัฒนาระบบคมนาคมขนส่งให้มีความสะดวกและปลอดภัยในการเดินทางสัญจร	กว้าง ๔.๐๐ เมตร ยาว ๑๐๖ เมตร หนา ๐.๑๕ เมตรหรือมีพื้นที่เทคอนกรีตไม่น้อยกว่า ๔๒๔ ตารางเมตร รายละเอียดตามแบบที่ อบต.กำหนด	-	-	๒๕๔,๔๐๐	-	-	๑.ร้อยละของประชาชนเดินทางสะดวก ๒.ร้อยละของอุบัติเหตุลดลง	ประชาชนมีความสะดวกและปลอดภัยในการเดินทางสัญจร	กองช่าง
๑๒	โครงการซ่อมแซมถนนลูกรัง (จากแยกไร่นายสวิง บ้านสระปะทีป - ทางแยกไปน้ำผุด)	เพื่อพัฒนาระบบคมนาคมขนส่งให้มีความสะดวกและปลอดภัยในการเดินทางสัญจร	กว้าง ๔.๐๐ เมตร ยาว ๑,๔๕๐ เมตร หนา ๐.๑๕ เมตรหรือมีปริมาตรลูกรังบดทับแน่นไม่น้อยกว่า ๘๗๐ ลบ.ม. รายละเอียดตามแบบที่ อบต.กำหนด	-	-	๑๗๔,๐๐๐	-	-	๑.ร้อยละของประชาชนเดินทางสะดวก ๒.ร้อยละของอุบัติเหตุลดลง	ประชาชนมีความสะดวกและปลอดภัยในการเดินทางสัญจร	กองช่าง
๑๓	โครงการก่อสร้างถนนคอนกรีตเสริมเหล็ก (จากบ้านนายคำแหง ฉัตรทอง - สุดกำแพงวัด)	เพื่อพัฒนาระบบคมนาคมขนส่งให้มีความสะดวกและปลอดภัยในการเดินทางสัญจร	กว้าง ๕.๐๐ เมตร ยาว ๑๔๐ เมตร หนา ๐.๑๕ เมตรหรือมีพื้นที่เทคอนกรีตไม่น้อยกว่า ๗๐๐ ตารางเมตร รายละเอียดตามแบบที่ อบต.กำหนด	-	-	๔๒๐,๐๐๐	-	-	๑.ร้อยละของประชาชนเดินทางสะดวก ๒.ร้อยละของอุบัติเหตุลดลง	ประชาชนมีความสะดวกและปลอดภัยในการเดินทางสัญจร	กองช่าง
๑๔	โครงการซ่อมแซมถนนลูกรัง (รอบที่สาธารณะประโยชน์ บ้านสระตะเคียน)	เพื่อพัฒนาระบบคมนาคมขนส่งให้มีความสะดวกและปลอดภัยในการเดินทางสัญจร	กว้าง ๕.๐๐ เมตร ยาว ๓,๐๐๐ เมตร หนา ๐.๑๕ เมตร หรือมีปริมาตรลูกรังบดทับแน่นไม่น้อยกว่า ๒,๒๕๐ ลบ.ม. รายละเอียดตามแบบที่ อบต.กำหนด	-	-	๔๕๐,๐๐๐	-	-	๑.ร้อยละของประชาชนเดินทางสะดวก ๒.ร้อยละของอุบัติเหตุลดลง	ประชาชนมีความสะดวกและปลอดภัยในการเดินทางสัญจร	กองช่าง

(ต่อ)

ที่	โครงการ	วัตถุประสงค์	เป้าหมาย (ผลผลิตของโครงการ)	งบประมาณ					ตัวชี้วัด (KPI)	ผลที่คาดว่าจะได้รับ	หน่วยงาน รับผิดชอบหลัก
				๒๕๖๖ (บาท)	๒๕๖๗ (บาท)	๒๕๖๘ (บาท)	๒๕๖๙ (บาท)	๒๕๗๐ (บาท)			
๑๕	โครงการขยายเขตไฟฟ้าแรงต่ำ (จากถนนสายสระตะเคียน - เตาเหล็ก)	เพื่อขยายเขตการให้บริการด้านไฟฟ้าส่องสว่างได้ทั่วถึง	ขยายเขตไฟฟ้าแรงต่ำ (จากถนนสายสระตะเคียน - เตาเหล็ก)	-	-	๕๐๐,๐๐๐.-	-	-	ลดจำนวนพื้นที่เสี่ยง ปัญหาอาชญากรรมและอำนวยการความสะดวกแก่ประชาชน	ประชาชนได้รับการบริหารด้านไฟฟ้าสะดวกและทั่วถึงทุกครัวเรือน	กองช่าง
๑๖	โครงการก่อสร้างถนนคอนกรีตเสริมเหล็ก (จากทางแยกตรงข้ามบ้านนางไพบวัน ซิมกระโทก - บ้านนายพรหม)	เพื่อพัฒนาระบบคมนาคมขนส่งให้มีความสะดวกและปลอดภัยในการเดินทาง สัญจร	กว้าง ๓.๐๐เมตร ยาว ๘๐ เมตร หนา ๐.๑๕ เมตรหรือมีพื้นที่เทคอนกรีตไม่น้อยกว่า ๒๔๐ ตารางเมตร รายละเอียดตามแบบที่ ๐๒๓.กำหนด	-	-	-	๑๔๔,๐๐๐	-	๑.ร้อยละของประชาชนเดินทางสะดวก ๒.ร้อยละของอุบัติเหตุลดลง	ประชาชนมีความสะดวกและปลอดภัยในการเดินทางสัญจร	กองช่าง
๑๗	โครงการก่อสร้างถนนหินคลุก (จากทางแยกตรงข้ามป่าปาล์มนายจำปี - ไร่ นางบุญล้อม ล่ามกระโทก)	เพื่อพัฒนาระบบคมนาคมขนส่งให้มีความสะดวกและปลอดภัยในการเดินทาง สัญจร	กว้าง ๔.๐๐เมตร ยาว ๔,๐๐๐ เมตร หนา ๐.๑๕เมตรหรือมีปริมาตรหินคลุกบดทับแน่นไม่น้อยกว่า ๒,๔๐๐ ลบ.ม. รายละเอียดตามแบบที่ ๐๒๓.กำหนด	-	-	-	๑,๔๔๐,๐๐๐	-	๑.ร้อยละของประชาชนเดินทางสะดวก ๒.ร้อยละของอุบัติเหตุลดลง	ประชาชนมีความสะดวกและปลอดภัยในการเดินทางสัญจร	กองช่าง
๑๘	โครงการก่อสร้างถนนคอนกรีตเสริมเหล็ก (จากบ้านนางยุพารัตน์ ชำนาญกิจ - บ้านนายเล็ก ซิมกระโหมก)	เพื่อพัฒนาระบบคมนาคมขนส่งให้มีความสะดวกและปลอดภัยในการเดินทาง สัญจร	กว้าง ๔.๐๐เมตร ยาว ๒๐๕ เมตร หนา ๐.๑๕ เมตรหรือมีพื้นที่เทคอนกรีตไม่น้อยกว่า ๘๒๐ ตารางเมตร รายละเอียดตามแบบที่ ๐๒๓.กำหนด	-	-	-	-	๔๙๒,๐๐๐	๑.ร้อยละของประชาชนเดินทางสะดวก ๒.ร้อยละของอุบัติเหตุลดลง	ประชาชนมีความสะดวกและปลอดภัยในการเดินทางสัญจร	กองช่าง

-(ต่อ)

ที่	โครงการ	วัตถุประสงค์	เป้าหมาย (ผลผลิตของโครงการ)	งบประมาณ					ตัวชี้วัด (KPI)	ผลที่คาดว่าจะได้รับ	หน่วยงาน รับผิดชอบหลัก
				๒๕๖๖ (บาท)	๒๕๖๗ (บาท)	๒๕๖๘ (บาท)	๒๕๖๙ (บาท)	๒๕๗๐ (บาท)			
๑๙	โครงการก่อสร้างถนนคอนกรีตเสริมเหล็ก (จากร้านน้อยมีเอถิโอ - ยาโมองค์ประจำหมู่บ้านสระตะเคียน)	เพื่อพัฒนาระบบคมนาคมขนส่งให้มีความสะดวกและปลอดภัยในการเดินทางสัญจร	กว้าง ๔.๐๐ เมตร ยาว ๑๙๐ เมตร หนา ๐.๑๕ เมตรหรือมีพื้นที่เทคอนกรีตไม่น้อยกว่า ๗๖๐ ไร่รายละเอียดตามแบบที่ อบต. กำหนด	-	-	-	-	๔๕๖,๐๐๐	๑.ร้อยละของประชาชนเดินทางสะดวก ๒.ร้อยละของอุบัติเหตุลดลง	ประชาชนมีความสะดวกและปลอดภัยในการเดินทางสัญจร	กองช่าง



-(ต่อ)

ที่	โครงการ	วัตถุประสงค์	เป้าหมาย (ผลผลิตของโครงการ)	งบประมาณ					ตัวชี้วัด (KPI)	ผลที่คาดว่าจะได้รับ	หน่วยงาน รับผิดชอบหลัก
				๒๕๖๖ (บาท)	๒๕๖๗ (บาท)	๒๕๖๘ (บาท)	๒๕๖๙ (บาท)	๒๕๗๐ (บาท)			
<b>หมู่ที่ ๒ บ้านหนองหิน</b>											
๒๐	โครงการขยายเขตเสียดตามสายและปรับปรุงหอกระจายข่าวพร้อมติดตั้งลำโพง อุปกรณ์ ครบชุดในหมู่บ้าน	เพื่อประชาสัมพันธ์ข้อมูลข่าวสารให้ประชาชนในหมู่บ้านได้ทันต่อเหตุการณ์บ้านเมือง	ขยายเขตเสียดตามสายและปรับปรุงหอกระจายข่าวพร้อมติดตั้งลำโพง อุปกรณ์ ครบชุดในหมู่บ้าน	๑๐๐,๐๐๐	-	-	-	-	จำนวนหรือประชาชนได้รับข้อมูลข่าวสารครบถ้วน	ประชาชนได้ข้อมูลข่าวสารให้ประชาชนในหมู่บ้านได้ทันต่อเหตุการณ์บ้านเมือง	กองช่าง
๒๑	โครงการซ่อมแซมปรับปรุงระบบประปา วางท่อสายเมน พร้อมอุปกรณ์ต่อ ความยาว ๓ กิโลเมตรหมู่บ้าน	เพื่อให้มีน้ำประปาใช้ครอบคลุม สะอาด และปลอดภัยไว้ใช้อุปโภค-บริโภคทุกครัวเรือน	ซ่อมแซมปรับปรุงระบบประปา วางท่อสายเมน พร้อมอุปกรณ์ต่อ ความยาว ๓ กิโลเมตรหมู่บ้าน	๑,๐๐๐,๐๐๐	-	-	-	-	ร้อยละหรือจำนวนน้ำประปาสะอาดบริโภคทุกครัวเรือน	ประชาชนมีน้ำประปาใช้สะอาดอุปโภค-บริโภคทุกครัวเรือน	กองช่าง
๒๒	โครงการขยายเขตไฟฟ้าแรงต่ำ (จากบ้านตาสี - ระนาม)	เพื่อขยายเขตการให้บริการด้านไฟฟ้าส่องสว่างได้ทั่วถึง	ขยายเขตไฟฟ้าแรงต่ำ (จากบ้านตาสี - ระนาม)	๕๐๐,๐๐๐	-	-	-	-	ลดจำนวนพื้นที่เสี่ยง ปัญหาอาชญากรรม และอำนวยความสะดวกแก่ประชาชน	ประชาชนได้รับการบริการด้านไฟฟ้า สะดวกและทั่วถึงทุกครัวเรือน	กองช่าง
๒๓	โครงการซ่อมแซมถนนคอนกรีตเสริมเหล็ก (จากบ้านนางสมบุญ - หัวสะพานข้ามหมู่บ้าน)	เพื่อพัฒนาระบบคมนาคมขนส่งให้มีความสะดวกและปลอดภัยในการเดินทางสัญจร	กว้าง ๔.๕๐ เมตร ยาว ๓๐๐ เมตรหรือมีพื้นที่เทคอนกรีตไม่น้อยกว่า ๑,๓๕๐ ตารางเมตร รายละเอียดตามแบบที่ อบต.กำหนด	๘๑๐,๐๐๐	-	-	-	-	๑.ร้อยละของประชาชนเดินทางสะดวก ๒.ร้อยละของอุบัติเหตุลดลง	ประชาชนมีความสะดวกและปลอดภัยในการเดินทางสัญจร	กองช่าง

-(ต่อ)

ที่	โครงการ	วัตถุประสงค์	เป้าหมาย (ผลผลิตของโครงการ)	งบประมาณ					ตัวชี้วัด (KPI)	ผลที่คาดว่าจะ จะได้รับ	หน่วยงาน รับผิดชอบหลัก
				๒๕๖๖ (บาท)	๒๕๖๗ (บาท)	๒๕๖๘ (บาท)	๒๕๖๙ (บาท)	๒๕๗๐ (บาท)			
๒๔	โครงการก่อสร้างถนน หินคลุก พร้อมวางท่อขนาด ๖๐ ซม. จำนวน ๑๐ ท่อน (จากฝายบุงิ้ว – ประปาบุงิ้ว)	เพื่อพัฒนาระบบ คมนาคมขนส่งให้มี ความสะดวกและ ปลอดภัยในการ เดินทางสัญจร	กว้าง ๓.๕๐ เมตร ยาว ๒๐๐ เมตรหนา ๐.๑๕เมตรหรือมี ปริมาตรหินคลุกบดทับแน่นไม่ น้อยกว่า ๑๐๕ ลบ.ม. รายละเอียดตามแบบที่ อบต. กำหนด	๖๓,๐๐๐	-	-	-	-	๑.ร้อยละของ ประชาชน เดินทาง สะดวก ๒.ร้อยละของ อุบัติเหตุลดลง	ประชาชนมี ความสะดวก และปลอดภัยใน การเดินทาง สัญจร	กองช่าง
๒๕	โครงการก่อสร้างรางระบาย น้ำพร้อมฝาปิด (จากบ้านนายบุญนาค – บ้านนายพุด)	เพื่อให้น้ำได้ถ่ายเท สะดวกและช่วยใน การระบายน้ำให้เร็ว ขึ้น	กว้าง ๐.๕๐ เมตร ยาว ๑๒๕ เมตร รายละเอียดตามแบบที่ อบต. กำหนด	-	๓๑๒,๕๐๐	-	-	-	จำนวนหรือ ประสิทธิภาพ การระบายน้ำ	น้ำได้ถ่ายเท สะดวกลดปัญหา น้ำท่วมขังใน พื้นที่	กองช่าง
๒๖	โครงการก่อสร้างรางระบาย น้ำพร้อมฝาปิด (จากบ้านนายบุญนาค - ถนนใหญ่)	เพื่อให้น้ำได้ถ่ายเท สะดวกและช่วยใน การระบายน้ำให้เร็ว ขึ้น	กว้าง ๐.๕๐ เมตรยาว ๒๓๐ เมตร รายละเอียดตามแบบที่ อบต. กำหนด	-	๕๗๕,๐๐๐	-	-	-	จำนวนหรือ ประสิทธิภาพ การระบายน้ำ	น้ำได้ถ่ายเท สะดวกลดปัญหา น้ำท่วมขังใน พื้นที่	กองช่าง
๒๗	โครงการติดตั้งโคมไฟฟ้า สนามกีฬาเอนกประสงค์ หมู่บ้าน	เพื่อให้ประชาชน ได้รับความสะดวกใน การใช้สนามยามค่ำ คืนอย่างปลอดภัย	ติดตั้งโคมไฟสนามกีฬา เอนกประสงค์หมู่บ้าน	-	๓๐๐,๐๐๐	-	-	-	จำนวนหรือ ปริมาณโคมไฟ ส่องสว่าง	ประชาชนได้รับ ความสะดวกใน การใช้สนามยาม ค่ำคืนอย่าง ปลอดภัย	กองช่าง

-(ต่อ)

ที่	โครงการ	วัตถุประสงค์	เป้าหมาย (ผลผลิตของโครงการ)	งบประมาณ					ตัวชี้วัด (KPI)	ผลที่คาดว่าจะได้รับ	หน่วยงาน รับผิดชอบหลัก
				๒๕๖๖ (บาท)	๒๕๖๗ (บาท)	๒๕๖๘ (บาท)	๒๕๖๙ (บาท)	๒๕๗๐ (บาท)			
๒๘	โครงการก่อสร้างบล็อกคอนกรีตพร้อมประตูเปิด-ปิด	เพื่อพัฒนาระบบคมนาคมขนส่งให้มีความสะดวกและปลอดภัยในการเดินทางสัญจร	กว้าง ๒.๐๐เมตร แบบ ๑ ช่อง ยาว ๘.๐๐เมตร รายละเอียดตามแบบที่ อบต.กำหนด	-	-	๒๕๐,๐๐๐	-	-	๑.ร้อยละของประชาชนเดินทางสะดวก ๒.ร้อยละของอุบัติเหตุลดลง	ประชาชนมีความสะดวกและปลอดภัยในการเดินทางสัญจร	กองช่าง
๒๙	โครงการก่อสร้างถนนคอนกรีตเสริมเหล็ก (จากบ้านตาสี - ฝ่ายหนองไข่น้ำ)	เพื่อพัฒนาระบบคมนาคมขนส่งให้มีความสะดวกและปลอดภัยในการเดินทางสัญจร	กว้าง ๔.๐๐เมตร ยาว ๕๕๐ เมตรหนา ๐.๑๕เมตร หรือมีพื้นที่เทคอนกรีตไม่น้อยกว่า ๒,๒๐๐ ตารางเมตร รายละเอียดตามแบบที่ อบต.กำหนด	-	-	๑,๓๒๐,๐๐๐	-	-	๑.ร้อยละของประชาชนเดินทางสะดวก ๒.ร้อยละของอุบัติเหตุลดลง	ประชาชนมีความสะดวกและปลอดภัยในการเดินทางสัญจร	กองช่าง
๓๐	โครงการซ่อมแซมคอสะพานที่ชำรุด (จากบ้านนายสมพงษ์ ช้ามมาบ้านนายสะท้อน)	เพื่อพัฒนาระบบคมนาคมขนส่งให้มีความสะดวกและปลอดภัยในการเดินทางสัญจร	ซ่อมแซมคอสะพานที่ชำรุด (จากบ้านนายสมพงษ์ ช้ามมาบ้านนายสะท้อน)	-	-	๑๐๐,๐๐๐	-	-	๑.ร้อยละของประชาชนเดินทางสะดวก ๒.ร้อยละของอุบัติเหตุลดลง	ประชาชนมีความสะดวกและปลอดภัยในการเดินทางสัญจร	กองช่าง

-(ต่อ)

ที่	โครงการ	วัตถุประสงค์	เป้าหมาย (ผลผลิตของโครงการ)	งบประมาณ					ตัวชี้วัด (KPI)	ผลที่คาดว่าจะได้รับ	หน่วยงาน รับผิดชอบหลัก
				๒๕๖๖ (บาท)	๒๕๖๗ (บาท)	๒๕๖๘ (บาท)	๒๕๖๙ (บาท)	๒๕๗๐ (บาท)			
๓๑	โครงการติดตั้งกล้องวงจรปิด รอบหมู่บ้านทาง เข้า-ออก และตามแยก (จำนวน ๖ จุด)	เพื่อช่วยป้องกัน ทรัพย์สินและลด เหตุร้ายที่อาจ เกิดขึ้นได้	ติดตั้งกล้องวงจรปิดรอบหมู่บ้าน ทาง เข้า - ออก และตามแยก (จำนวน ๖ จุด)	-	-	-	๖๐,๐๐๐	-	จำนวนหรือ ปริมาณการ เกิดเหตุร้าย ลดลง	ประชาชน ได้รับป้องกัน ทรัพย์สินและ ลดเหตุร้ายที่ อาจเกิดขึ้นได้	กองช่าง
๓๒	โครงการก่อสร้างถนน คอนกรีตเสริมเหล็ก (เลียบบคลองลำมาศ ๒ ฝั่ง คลอง)	เพื่อพัฒนาระบบ คมนาคมขนส่ง ให้มีความ สะดวกและ ปลอดภัยในการ เดินทางสัญจร	กว้าง ๔.๐๐เมตร ยาว ๒๘๐ เมตร หนา ๐.๑๕เมตร หรือมีพื้นที่เทคอนกรีตไม่น้อยกว่า ๑,๑๒๐ ตารางเมตร รายละเอียดตามแบบที่ อบต. กำหนด	-	-	-	-	๖๗๒,๐๐๐	๑.ร้อยละของ ประชาชน เดินทาง สะดวก ๒.ร้อยละของ อุบัติเหตุลดลง	ประชาชนมี ความสะดวก และปลอดภัย ในการเดินทาง สัญจร	กองช่าง
๓๓	โครงการก่อสร้างถนน หินคลุก (จากบ้านนายไสว - นายบ้านแผน)	เพื่อพัฒนาระบบ คมนาคมขนส่ง ให้มีความ สะดวกและ ปลอดภัยในการ เดินทางสัญจร	กว้าง ๓.๐๐เมตร ยาว ๒๐๐ เมตร หนา ๐.๑๕เมตร หรือมีปริมาตรหินคลุกบดทับแน่น ไม่น้อยกว่า ๙๐ ลบ.ม. รายละเอียดตามแบบที่ อบต. กำหนด	-	-	-	-	๕๔,๐๐๐	๑.ร้อยละของ ประชาชน เดินทาง สะดวก ๒.ร้อยละของ อุบัติเหตุลดลง	ประชาชนมี ความสะดวก และปลอดภัย ในการเดินทาง สัญจร	กองช่าง

-(ต่อ)

ที่	โครงการ	วัตถุประสงค์	เป้าหมาย (ผลผลิตของโครงการ)	งบประมาณ					ตัวชี้วัด (KPI)	ผลที่คาดว่าจะได้รับ	หน่วยงาน รับผิดชอบหลัก
				๒๕๖๖ (บาท)	๒๕๖๗ (บาท)	๒๕๖๘ (บาท)	๒๕๖๙ (บาท)	๒๕๗๐ (บาท)			
<b>หมู่ที่ ๓ บ้านโคกสูง</b>											
๓๔	โครงการก่อสร้างถนนคอนกรีตเสริมเหล็ก (จากบ้านนายสามารถ บองโพธิ์ - บ้านนางพูน ลองกระโทก)	เพื่อพัฒนาระบบคมนาคมขนส่งให้มีความสะดวกและปลอดภัยในการเดินทาง สัญจร	กว้าง ๔.๐๐ เมตร ยาว ๑๖๕ เมตร หนา ๐.๑๕ เมตรหรือมีพื้นที่เทคอนกรีตไม่น้อยกว่า ๖๖๐ ตารางเมตร รายละเอียดตามแบบที่ อบต.กำหนด	๓๙๖,๐๐๐	-	-	-	-	๑.ร้อยละของประชาชนเดินทางสะดวก ๒.ร้อยละของอุบัติเหตุลดลง	ประชาชนมีความสะดวกและปลอดภัยในการเดินทาง สัญจร	กองช่าง
๓๕	โครงการก่อสร้างถนนคอนกรีตเสริมเหล็ก (จากหนองแวน - นานางเพิ่ม ใหญ่กระโทก)	เพื่อพัฒนาระบบคมนาคมขนส่งให้มีความสะดวกและปลอดภัยในการเดินทาง สัญจร	กว้าง ๔.๐๐ เมตร ยาว ๑๕๐ เมตร หนา ๐.๑๕ เมตรหรือมีพื้นที่เทคอนกรีตไม่น้อยกว่า ๖๐๐ ตารางเมตร รายละเอียดตามแบบที่ อบต.กำหนด	๓๖๐,๐๐๐	-	-	-	-	๑.ร้อยละของประชาชนเดินทางสะดวก ๒.ร้อยละของอุบัติเหตุลดลง	ประชาชนมีความสะดวกและปลอดภัยในการเดินทาง สัญจร	กองช่าง
๓๖	โครงการก่อสร้างถนนคอนกรีตเสริมเหล็ก (จากถนนใหญ่ - คลองชลประทาน)	เพื่อพัฒนาระบบคมนาคมขนส่งให้มีความสะดวกและปลอดภัยในการเดินทาง สัญจร	กว้าง ๔.๐๐ เมตร ยาว ๑๐ เมตร หนา ๐.๑๕ เมตรหรือมีพื้นที่เทคอนกรีตไม่น้อยกว่า ๔๐ ตารางเมตร รายละเอียดตามแบบที่ อบต.กำหนด	๒๔,๐๐๐	-	-	-	-	๑.ร้อยละของประชาชนเดินทางสะดวก ๒.ร้อยละของอุบัติเหตุลดลง	ประชาชนมีความสะดวกและปลอดภัยในการเดินทาง สัญจร	กองช่าง
๓๗	โครงการก่อสร้างถนนคอนกรีตเสริมเหล็ก (จากบ้านนายพัสดุ ลำกระโทก - บ้านนายเฉลิม ลำกระโทก)	เพื่อพัฒนาระบบคมนาคมขนส่งให้มีความสะดวกและปลอดภัยในการเดินทาง สัญจร	กว้าง ๓.๐๐ เมตร ยาว ๘๐ เมตร หนา ๐.๑๕ เมตรหรือมีพื้นที่เทคอนกรีตไม่น้อยกว่า ๒๔๐ ตารางเมตร รายละเอียดตามแบบที่ อบต.กำหนด	๑๔๔,๐๐๐	-	-	-	-	๑.ร้อยละของประชาชนเดินทางสะดวก ๒.ร้อยละของอุบัติเหตุลดลง	ประชาชนมีความสะดวกและปลอดภัยในการเดินทาง สัญจร	กองช่าง

-(ต่อ)

ที่	โครงการ	วัตถุประสงค์	เป้าหมาย (ผลผลิตของโครงการ)	งบประมาณ					ตัวชี้วัด (KPI)	ผลที่คาดว่าจะได้รับ	หน่วยงาน รับผิดชอบหลัก
				๒๕๖๖ (บาท)	๒๕๖๗ (บาท)	๒๕๖๘ (บาท)	๒๕๖๙ (บาท)	๒๕๗๐ (บาท)			
๓๘	โครงการขยายเขตไฟฟ้าเพื่อการเกษตร (จากถนนใหญ่สวนครุฑม - สามแยกคลองหิน บ้านบุ้งิ้ว)	เพื่อให้ประชาชนมีไฟฟ้าใช้อย่างทั่วถึง	ขยายเขตไฟฟ้าเพื่อการเกษตร (จากถนนใหญ่สวนครุฑม - สามแยกคลองหิน บ้านบุ้งิ้ว)	๕๐๐,๐๐๐	-	-	-	-	จำนวนหรือคุณภาพไฟฟ้าที่เพิ่มขึ้น	ประชาชนมีไฟฟ้าใช้ได้อย่างทั่วถึง	กองช่าง
๓๙	โครงการสร้างรางระบายน้ำพร้อมบ่อพักน้ำ (จากถนนใหญ่ - บ้านนายทิงแพกระโทก)	เพื่อให้น้ำได้ถ่ายเทสะดวกและช่วยในการระบายน้ำให้เร็วขึ้น	กว้าง ๐.๕๐ เมตร ยาว ๑๘๕ เมตร รายละเอียดตามแบบที่ อบต. กำหนด	-	๔๖๒,๕๐๐	-	-	-	จำนวนหรือประสิทธิภาพการระบายน้ำ	น้ำได้ถ่ายเทสะดวกลดปัญหาน้ำท่วมขังในพื้นที่	กองช่าง
๔๐	โครงการสร้างรางระบายน้ำ (จากถนนใหญ่ - บ้านนายอำนวย เพลาศรี)	เพื่อให้น้ำได้ถ่ายเทสะดวกและช่วยในการระบายน้ำให้เร็วขึ้น	กว้าง ๐.๕๐ เมตร ยาว ๑๕๕ เมตร รายละเอียดตามแบบที่ อบต. กำหนด	-	๓๘๗,๕๐๐	-	-	-	จำนวนหรือประสิทธิภาพการระบายน้ำ	น้ำได้ถ่ายเทสะดวกลดปัญหาน้ำท่วมขังในพื้นที่	กองช่าง
๔๑	โครงการสร้างรางระบายน้ำ (จากบ้านนายอำนวย เพลาศรี - บ้านนายทิงแพกระโทก)	เพื่อให้น้ำได้ถ่ายเทสะดวกและช่วยในการระบายน้ำให้เร็วขึ้น	กว้าง ๐.๕๐ เมตร ยาว ๑๘๐ เมตร รายละเอียดตามแบบที่ อบต. กำหนด	-	๔๕๐,๐๐๐	-	-	-	จำนวนหรือประสิทธิภาพการระบายน้ำ	น้ำได้ถ่ายเทสะดวกลดปัญหาน้ำท่วมขังในพื้นที่	กองช่าง
๔๒	โครงการก่อสร้างรางระบายน้ำ (จากบ้านนางเลาะสูงกระโทก - บ้านนางเพื่องฟ้า แสนอนุรักษ์)	เพื่อให้น้ำได้ถ่ายเทสะดวกและช่วยในการระบายน้ำให้เร็วขึ้น	กว้าง ๐.๕๐ เมตร ยาว ๑๘๐ เมตร รายละเอียดตามแบบที่ อบต. กำหนด	-	๔๕๐,๐๐๐	-	-	-	จำนวนหรือประสิทธิภาพการระบายน้ำ	น้ำได้ถ่ายเทสะดวกลดปัญหาน้ำท่วมขังในพื้นที่	กองช่าง

- (ต่อ)

ที่	โครงการ	วัตถุประสงค์	เป้าหมาย (ผลผลิตของโครงการ)	งบประมาณ					ตัวชี้วัด (KPI)	ผลที่คาดว่าจะได้รับ	หน่วยงาน รับผิดชอบหลัก
				๒๕๖๖ (บาท)	๒๕๖๗ (บาท)	๒๕๖๘ (บาท)	๒๕๖๙ (บาท)	๒๕๗๐ (บาท)			
๔๓	โครงการก่อสร้างถนนคอนกรีตเสริมเหล็ก (จากถนนใหญ่สวนครุฑม - สามแยกคลองหินบ้านบุจิว)	เพื่อพัฒนาระบบคมนาคมขนส่งให้มีความสะดวกและปลอดภัยในการเดินทาง สัญจร	กว้าง ๕.๐๐ เมตร ยาว ๑,๖๕๐ เมตร หนา ๐.๑๕ เมตรหรือมีพื้นที่เทคอนกรีตไม่น้อยกว่า ๘,๒๕๐ ตารางเมตร รายละเอียดตามแบบที่ อบต. กำหนด	-	-	๔,๙๕๐,๐๐๐	-	-	๑.ร้อยละของประชาชนเดินทางสะดวก ๒.ร้อยละของอุบัติเหตุลดลง	ประชาชนมีความสะดวกและปลอดภัยในการเดินทาง สัญจร	กองช่าง
๔๔	โครงการก่อสร้างถนนคอนกรีตเสริมเหล็ก (จากแยกบ้านนายพัศดู ลำกระโทก - บ้านนางฮวย กุมกระโทก)	เพื่อพัฒนาระบบคมนาคมขนส่งให้มีความสะดวกและปลอดภัยในการเดินทาง สัญจร	กว้าง ๔.๐๐ เมตร ยาว ๒๐๐ เมตร หนา ๐.๑๕ เมตรหรือมีพื้นที่เทคอนกรีตไม่น้อยกว่า ๘๐๐ ตารางเมตร รายละเอียดตามแบบที่ อบต. กำหนด	-	-	๔๘๐,๐๐๐	-	-	๑.ร้อยละของประชาชนเดินทางสะดวก ๒.ร้อยละของอุบัติเหตุลดลง	ประชาชนมีความสะดวกและปลอดภัยในการเดินทาง สัญจร	กองช่าง
๔๕	โครงการก่อสร้างถนนคอนกรีตเสริมเหล็ก (จากถนนใหญ่โรงสีน้อย - ไร่นางดำ โยงกระโทก)	เพื่อพัฒนาระบบคมนาคมขนส่งให้มีความสะดวกและปลอดภัยในการเดินทาง สัญจร	กว้าง ๔.๐๐ เมตร ยาว ๓๐๐ เมตร หนา ๐.๑๕ เมตรหรือมีพื้นที่เทคอนกรีตไม่น้อยกว่า ๑,๒๐๐ ตารางเมตร รายละเอียดตามแบบที่ อบต. กำหนด	-	-	๗๒๐,๐๐๐	-	-	๑.ร้อยละของประชาชนเดินทางสะดวก ๒.ร้อยละของอุบัติเหตุลดลง	ประชาชนมีความสะดวกและปลอดภัยในการเดินทาง สัญจร	กองช่าง
๔๖	โครงการติดตั้งไฟฟ้าส่องสว่างตามจุดเสี่ยง	เพื่อขยายเขตการให้บริการด้านไฟฟ้าส่องสว่างได้ทั่วถึง	จำนวน ๒๐ จุด	-	-	๑๐๐,๐๐๐	-	-	ร้อยละของจำนวนไฟฟ้าที่ติดตั้งเพิ่มขึ้น	ประชาชนได้รับการบริการด้านไฟฟ้าสะดวกและทั่วถึงทุกครัวเรือน	กองช่าง



-(ต่อ)

ที่	โครงการ	วัตถุประสงค์	เป้าหมาย (ผลผลิตของโครงการ)	งบประมาณ					ตัวชี้วัด (KPI)	ผลที่คาดว่าจะได้รับ	หน่วยงาน รับผิดชอบหลัก
				๒๕๖๖ (บาท)	๒๕๖๗ (บาท)	๒๕๖๘ (บาท)	๒๕๖๙ (บาท)	๒๕๗๐ (บาท)			
๔๗	โครงการก่อสร้างถนนหินคลุก (จากถนนใหญ่ – นายนายมงคล อุตระเดช)	เพื่อพัฒนาระบบ คมนาคมขนส่งให้ มีความสะดวกและ ปลอดภัยในการ เดินทางสัญจร	กว้าง ๔.๐๐ เมตร ยาว ๗๐๐ เมตร หนา ๐.๑๕ เมตร หรือมีปริมาตรหินคลุกบดทับ แน่นไม่น้อยกว่า ๔๒๐ ลบ.ม. รายละเอียดตามแบบที่ อบต. กำหนด	-	-	-	๒๕๒,๐๐๐	-	๑.ร้อยละของ ประชาชน เดินทาง สะดวก ๒.ร้อยละของ อุบัติเหตุลดลง	ประชาชนมี ความสะดวก และปลอดภัยใน การเดินทาง สัญจร	กองช่าง
๔๘	โครงการก่อสร้างประปา ฝิวดินขนาดใหญ่	เพื่อมีน้ำประปาไว้ ใช้อุปโภค-บริโภค และแก้ไขปัญหา ขาดแคลนน้ำ	ก่อสร้างประปาฝิวดินขนาด ใหญ่ รายละเอียดตามแบบที่ อบต. กำหนด	-	-	-	๒,๐๐๐,๐๐๐	-	ร้อยละของ จำนวนน้ำที่ ประชาชนได้ ใช้ทั่วถึง	ประชาชนได้น้ำ อุปโภค-บริโภค มาทั่วถึงทุก ครัวเรือน	กองช่าง
๔๙	โครงการติดตั้งระบบประปา ภูมิภาค	เพื่อมีน้ำประปาไว้ ใช้อุปโภค-บริโภค และแก้ไขปัญหา ขาดแคลนน้ำ	ติดตั้งระบบประปาภูมิภาค	-	-	-	๕๐๐,๐๐๐	-	ร้อยละของ จำนวนน้ำที่ ประชาชนได้ ใช้ทั่วถึง	ประชาชนได้น้ำ อุปโภค-บริโภค มาทั่วถึงทุก ครัวเรือน	กองช่าง
๕๐	โครงการต่อเติมศาลา ประชาคมหมู่บ้าน	เพื่อให้หมู่บ้าน สามารถใช้งานได้ อย่างมี ประสิทธิภาพมี ความสวยงาม	ต่อเติมศาลาประชาคมหมู่บ้าน	-	-	-	๕๐๐,๐๐๐	-	ร้อยละของ จำนวน ประชาชนได้ ใช้ศาลา ประชาคม อย่างมี ประสิทธิภาพ	ประชาชนใช้เป็น สถานที่จัดการ ประชุม การ ฝึกอบรม และจัด กิจกรรมต่าง ได้ อย่างมี ประสิทธิภาพ	กองช่าง

-(ต่อ)

ที่	โครงการ	วัตถุประสงค์	เป้าหมาย (ผลผลิตของโครงการ)	งบประมาณ					ตัวชี้วัด (KPI)	ผลที่คาดว่าจะได้รับ	หน่วยงาน รับผิดชอบหลัก
				๒๕๖๖ (บาท)	๒๕๖๗ (บาท)	๒๕๖๘ (บาท)	๒๕๖๙ (บาท)	๒๕๗๐ (บาท)			
๕๑	โครงการซ่อมแซมปรับปรุงระบบหอกระจายข่าว	เพื่อประชาสัมพันธ์ข้อมูลข่าวสารให้ประชาชนในหมู่บ้านได้ทันต่อเหตุการณ์บ้านเมือง	ซ่อมแซมปรับปรุงระบบหอกระจายข่าว	-	-	-	๑๐๐,๐๐๐	-	จำนวนหรือประชาชนได้รับข้อมูลข่าวสารครบถ้วน	ประชาชนได้ข้อมูลข่าวสารให้ประชาชนในหมู่บ้านได้ทันต่อเหตุการณ์บ้านเมือง	กองช่าง

-(ต่อ)

ที่	โครงการ	วัตถุประสงค์	เป้าหมาย (ผลผลิตของโครงการ)	งบประมาณ					ตัวชี้วัด (KPI)	ผลที่คาดว่าจะได้รับ	หน่วยงาน รับผิดชอบหลัก
				๒๕๖๖ (บาท)	๒๕๖๗ (บาท)	๒๕๖๘ (บาท)	๒๕๖๙ (บาท)	๒๕๗๐ (บาท)			
<b>หมู่ที่ ๔ บ้านโคกไม้ตาย</b>											
๕๒	โครงการก่อสร้างวางระบบน้ำ พร้อมวางท่อทุกซอยใน หมู่บ้าน	เพื่อให้น้ำได้ถ่ายเท สะดวกและช่วยใน การระบายน้ำให้ เร็วขึ้น	กว้าง ๐.๕๐ เมตรยาว ๓๐๐ เมตร รายละเอียดตามแบบที่ อบต. กำหนด	๗๕๐,๐๐๐	-	-	-	-	จำนวนหรือ ประสิทธิภาพ การระบายน้ำ	น้ำได้ถ่ายเท สะดวก ปัญหาน้ำท่วม ขังในพื้นที่	กองช่าง
๕๓	โครงการขยายเขตไฟฟ้า (จากสามแยกป้อมตำรวจ ซอยหลังโรงเรียน – บ้านนายฉลุย แขวงกระโทก)	เพื่อพัฒนาระบบ คมนาคมขนส่งให้ มีความสะดวกและ ปลอดภัยในการ เดินทางสัญจร	ขยายเขตไฟฟ้า (จากสามแยกป้อมตำรวจ ซอยหลังโรงเรียน – บ้านนาย ฉลุย แขวงกระโทก)	๕๐๐,๐๐๐	-	-	-	-	๑.ร้อยละของ ประชาชน เดินทางสะดวก ๒.ร้อยละของ อุบัติเหตุลดลง	ประชาชนมี ความสะดวก และปลอดภัย ในการเดินทาง สัญจร	กองช่าง
๕๔	โครงการก่อสร้างถนน คอนกรีตเสริมเหล็ก (จากบ้านนางสาวรัตนพร เข้าซอย)	เพื่อพัฒนาระบบ คมนาคมขนส่งให้ มีความสะดวกและ ปลอดภัยในการ เดินทางสัญจร	กว้าง ๔.๐๐ เมตร ยาว ๑๐ เมตร หนา ๐.๑๕ เมตร หรือมีพื้นที่เท คอนกรีตไม่น้อยกว่า ๔๐ ตาราง เมตร รายละเอียดตามแบบที่ อบต.กำหนด	๒๔,๐๐๐	-	-	-	-	๑.ร้อยละของ ประชาชน เดินทางสะดวก ๒.ร้อยละของ อุบัติเหตุลดลง	ประชาชนมี ความสะดวก และปลอดภัย ในการเดินทาง สัญจร	กองช่าง
๕๕	โครงการก่อสร้างถนน คอนกรีตเข้าไร่ (สายนางสายพาน โฮนกระโทก)	เพื่อพัฒนาระบบ คมนาคมขนส่งให้ มีความสะดวกและ ปลอดภัยในการ เดินทางสัญจร	กว้าง ๔.๐๐ เมตร ยาว ๒๐ เมตร หนา ๐.๑๕ เมตร หรือมีพื้นที่เท คอนกรีตไม่น้อยกว่า ๘๐ ตาราง เมตร รายละเอียดตามแบบที่ อบต. กำหนด	๔๘,๐๐๐	-	-	-	-	๑.ร้อยละของ ประชาชน เดินทางสะดวก ๒.ร้อยละของ อุบัติเหตุลดลง	ประชาชนมี ความสะดวก และปลอดภัย ในการเดินทาง สัญจร	กองช่าง

-(ต่อ)

ที่	โครงการ	วัตถุประสงค์	เป้าหมาย (ผลผลิตของโครงการ)	งบประมาณ					ตัวชี้วัด (KPI)	ผลที่คาดว่าจะได้รับ	หน่วยงาน รับผิดชอบหลัก
				๒๕๖๖ (บาท)	๒๕๖๗ (บาท)	๒๕๖๘ (บาท)	๒๕๖๙ (บาท)	๒๕๗๐ (บาท)			
๕๖	โครงการวางท่อระบายน้ำข้างสระหลวง	เพื่อให้น้ำได้ถ่ายเทสะดวกและช่วยในการระบายน้ำให้เร็วขึ้น	ท่อขนาด ๐.๘๐ เมตร ยาว ๒๕ เมตร รายละเอียดตามแบบที่ ๐๒๓. กำหนด	๖๒,๕๐๐	-	-	-	-	จำนวนหรือประสิทธิภาพการระบายน้ำ	น้ำได้ถ่ายเทสะดวกลดปัญหาน้ำท่วมขังในพื้นที่	กองช่าง
๕๗	โครงการก่อสร้างถนนหินคลุก (จากไร่นางแตงหน่วย – ไร่นางสายล่อม)	เพื่อพัฒนาระบบคมนาคมขนส่งให้มีความสะดวกและปลอดภัยในการเดินทางสัญจร	กว้าง ๔.๐๐ เมตร ยาว ๒,๐๐๐ เมตร หนา ๐.๑๕ เมตร หรือมีปริมาตรหินคลุกบดทับแน่นไม่น้อยกว่า ๑,๒๐๐ ลบ.ม. รายละเอียดตามแบบที่ ๐๒๓. กำหนด	-	๗๒๐,๐๐๐	-	-	-	๑.ร้อยละของประชาชนเดินทางสะดวก ๒.ร้อยละของอุบัติเหตุลดลง	ประชาชนมีความสะดวกและปลอดภัยในการเดินทางสัญจร	กองช่าง
๕๘	โครงการก่อสร้างถนนหินคลุก (จากบ้านนางสมพร – บ้านนางหนูแดง บุญหลัง)	เพื่อพัฒนาระบบคมนาคมขนส่งให้มีความสะดวกและปลอดภัยในการเดินทางสัญจร	กว้าง ๔.๐๐ เมตร ยาว ๑,๐๐๐ เมตร หนา ๐.๑๕ เมตร หรือมีปริมาตรหินคลุกบดทับแน่นไม่น้อยกว่า ๖๐๐ ลบ.ม. รายละเอียดตามแบบที่ ๐๒๓. กำหนด	-	๓๖๐,๐๐๐	-	-	-	๑.ร้อยละของประชาชนเดินทางสะดวก ๒.ร้อยละของอุบัติเหตุลดลง	ประชาชนมีความสะดวกและปลอดภัยในการเดินทางสัญจร	กองช่าง
๕๙	โครงการก่อสร้างสะพาน (ข้ามคลองฝายที่ ๒)	เพื่อพัฒนาระบบคมนาคมขนส่งให้มีความสะดวกและปลอดภัยในการเดินทางสัญจร	กว้าง ๔.๐๐ เมตร ยาว ๒๐ เมตร รายละเอียดตามแบบที่ ๐๒๓. กำหนด	-	๒,๐๐๐,๐๐๐	-	-	-	๑.ร้อยละของประชาชนเดินทางสะดวก ๒.ร้อยละของอุบัติเหตุลดลง	ประชาชนมีความสะดวกและปลอดภัยในการเดินทางสัญจร	กองช่าง

-(ต่อ)

ที่	โครงการ	วัตถุประสงค์	เป้าหมาย (ผลผลิตของโครงการ)	งบประมาณ					ตัวชี้วัด (KPI)	ผลที่คาดว่าจะได้รับ	หน่วยงาน รับผิดชอบหลัก
				๒๕๖๖ (บาท)	๒๕๖๗ (บาท)	๒๕๖๘ (บาท)	๒๕๖๙ (บาท)	๒๕๗๐ (บาท)			
๖๐	โครงการขยายเขตไฟฟ้า (จากบ้านผู้ใหญ่ – คลองราง)	เพื่ออำนวยความสะดวก ลด ปัญหา อาชญากรรม และ ไฟฟ้าส่องสว่างได้ ทั่วถึง	ขยายเขตไฟฟ้า (จากบ้านผู้ใหญ่ – คลองราง)	-	๕๐๐,๐๐๐	-	-	-	ลดจำนวนพื้นที่ เสี่ยง ปัญหา อาชญากรรม และอำนวยความสะดวกแก่ ประชาชน	ประชาชนได้รับการบริหารด้าน ไฟฟ้าสะดวก และทั่วถึงทุก ครัวเรือน	กองช่าง
๖๑	โครงการก่อสร้างถนนหิน คลุก (ข้างบ้านนางสำราญกิจ - ไร่ นางธินาพร)	เพื่อพัฒนาระบบ คมนาคมขนส่งให้มี ความสะดวกและ ปลอดภัยในการ เดินทางสัญจร	กว้าง ๔.๐๐ เมตร ยาว ๘๐๐ เมตรหนา ๐.๑๕ เมตร หรือมี ปริมาตรหินคลุกบดทับแน่นไม่ น้อยกว่า ๔๘๐ ลบ.ม. รายละเอียดตามแบบที่ อบต. กำหนด	-	๒๘๘,๐๐๐	-	-	-	๑.ร้อยละของ ประชาชน เดินทางสะดวก ๒.ร้อยละของ อุบัติเหตุลดลง	ประชาชนมี ความสะดวก และปลอดภัย ในการเดินทาง สัญจร	กองช่าง
๖๒	โครงการซ่อมแซมฝายกักน้ำ	เพื่อมีน้ำไว้ใช้ อุปโภค-บริโภค ตลอดฤดูกาล	ซ่อมแซมฝายกักน้ำ	-	-	๑๐๐,๐๐๐	-	-	จำนวนหรือ ปริมาณน้ำมีใช้ ตลอดปี	ประชาชนมีน้ำ ไว้ใช้อุปโภค บริโภคตลอด ฤดูกาล	กองช่าง
๖๓	โครงการก่อสร้างถนนหิน คลุก (จากไร่นายกิตติศักดิ์ บอกขุนทด - ไร่นายสุทิน พันธ์ระโท)	เพื่อพัฒนาระบบ คมนาคมขนส่งให้มี ความสะดวกและ ปลอดภัยในการ เดินทางสัญจร	กว้าง ๓.๐๐ เมตร ยาว ๑,๐๐๐ เมตร หนา ๐.๑๕ เมตร หรือมี ปริมาตรหินคลุกบดทับแน่นไม่ น้อยกว่า ๔๕๐ ลบ.ม. รายละเอียดตามแบบที่ อบต. กำหนด	-	-	๒๗๐,๐๐๐	-	-	๑.ร้อยละของ ประชาชน เดินทางสะดวก ๒.ร้อยละของ อุบัติเหตุลดลง	ประชาชนมี ความสะดวก และปลอดภัย ในการเดินทาง สัญจร	กองช่าง

-(ต่อ)

ที่	โครงการ	วัตถุประสงค์	เป้าหมาย (ผลผลิตของโครงการ)	งบประมาณ					ตัวชี้วัด (KPI)	ผลที่คาดว่าจะได้รับ	หน่วยงาน รับผิดชอบหลัก
				๒๕๖๖ (บาท)	๒๕๖๗ (บาท)	๒๕๖๘ (บาท)	๒๕๖๙ (บาท)	๒๕๗๐ (บาท)			
๖๔	โครงการซ่อมแซมถนนหินคลุก (แยกจากไรรางแตงหน่วย - ไรรายฮวด ซิมกระโทก)	เพื่อพัฒนาระบบคมนาคมขนส่งให้มีความสะดวกและปลอดภัยในการเดินทางสัญจร	กว้าง ๓.๐๐ เมตรยาว ๗๐๐ เมตร หนา ๐.๑๕เมตร หรือมีปริมาตรหินคลุกบดทับแน่นไม่น้อยกว่า ๓๑๕ ลบ.ม. รายละเอียดตามแบบที่ อบต. กำหนด	-	-	๑๘๙,๐๐๐	-	-	๑.ร้อยละของประชาชนเดินทางสะดวก ๒.ร้อยละของอุบัติเหตุลดลง	ประชาชนมีความสะดวกและปลอดภัยในการเดินทางสัญจร	กองช่าง
๖๕	โครงการก่อสร้างถนนหินคลุก (จากศาลตาปู่ - ถนนดำ)	เพื่อพัฒนาระบบคมนาคมขนส่งให้มีความสะดวกและปลอดภัยในการเดินทางสัญจร	กว้าง ๔.๐๐เมตร ยาว ๕๐๐ เมตร หนา ๐.๑๕เมตร หรือมีปริมาตรหินคลุกบดทับแน่นไม่น้อยกว่า ๓๐๐ ลบ.ม. รายละเอียดตามแบบที่ อบต. กำหนด	-	-	-	๑๘๐,๐๐๐	-	๑.ร้อยละของประชาชนเดินทางสะดวก ๒.ร้อยละของอุบัติเหตุลดลง	ประชาชนมีความสะดวกและปลอดภัยในการเดินทางสัญจร	กองช่าง
๖๖	โครงการถมสระหลวงติดบ้านนายณรงค์	เพื่อมีพื้นที่ใช้สอยใช้ประโยชน์ได้อีกมากมาย	ถมสระหลวงติดบ้านนายณรงค์ (เนื้อที่ ๓๐๐ ตารางวา)	-	-	-	๓๐๐,๐๐๐	-	จำนวนหรือร้อยละของพื้นที่ใช้สอยเพิ่มขึ้น	ประชาชนมีพื้นที่ใช้สอยใช้ประโยชน์ได้อีกมากมาย	กองช่าง
๖๗	โครงการขยายเขตน้ำประปาภูมิภาค (ซอยบ้านผู้ใหญ่ - ไรรางดาหัวน)	เพื่อมีน้ำประปาไว้ใช้อุปโภค-บริโภคและแก้ไขปัญหาขาดแคลนน้ำ	ขยายเขตน้ำประปาภูมิภาค (ซอยบ้านผู้ใหญ่ - ไรรางดาหัวน)	-	-	-	-	๕๐๐,๐๐๐	ร้อยละของจำนวนน้ำที่ประชาชนได้ใช้ทั่วถึง	ประชาชนได้น้ำอุปโภค-บริโภคมาทั่วถึงทุกครัวเรือน	กองช่าง

-(ต่อ)

ที่	โครงการ	วัตถุประสงค์	เป้าหมาย (ผลผลิตของโครงการ)	งบประมาณ					ตัวชี้วัด (KPI)	ผลที่คาดว่าจะได้รับ	หน่วยงาน รับผิดชอบหลัก
				๒๕๖๖ (บาท)	๒๕๖๗ (บาท)	๒๕๖๘ (บาท)	๒๕๖๙ (บาท)	๒๕๗๐ (บาท)			
<b>หมู่ที่ ๕ บ้านหนองไข่น้ำ</b>											
๖๘	โครงการก่อสร้างถนนคอนกรีตเสริมเหล็ก (จากบ้านนายแป้น ผัดกระโทก - บ้านนางราตรี แยกกระโทก)	เพื่อพัฒนาระบบคมนาคมขนส่งให้มีความสะดวกและปลอดภัยในการเดินทางสัญจร	กว้าง ๕.๐๐ เมตร ยาว ๑๐๕ เมตร หนา ๐.๑๕ เมตร หรือมีพื้นที่เทคอนกรีตไม่น้อยกว่า ๕๒๕ ตารางเมตร รายละเอียดตามแบบที่ อบต.กำหนด	๓๑๕,๐๐๐	-	-	-	-	๑.ร้อยละของประชาชนเดินทางสะดวก ๒.ร้อยละของอุบัติเหตุลดลง	ประชาชนมีความสะดวกและปลอดภัยในการเดินทางสัญจร	กองช่าง
๖๙	โครงการก่อสร้างถนนคอนกรีตเสริมเหล็ก (จากบ้านนางคำ ศรีคณิต - คลองส่งน้ำชลประทาน)	เพื่อพัฒนาระบบคมนาคมขนส่งให้มีความสะดวกและปลอดภัยในการเดินทางสัญจร	กว้าง ๕.๐๐ เมตร ยาว ๑๒๕ เมตร หนา ๐.๑๕ เมตร หรือมีพื้นที่เทคอนกรีตไม่น้อยกว่า ๖๒๕ ตารางเมตร รายละเอียดตามแบบที่ อบต.กำหนด	๓๗๕,๐๐๐	-	-	-	-	๑.ร้อยละของประชาชนเดินทางสะดวก ๒.ร้อยละของอุบัติเหตุลดลง	ประชาชนมีความสะดวกและปลอดภัยในการเดินทางสัญจร	กองช่าง
๗๐	โครงการก่อสร้างถนนคอนกรีตเสริมเหล็ก (จากบ้านนายอุชูชัย ใหญ่กระโทก - บ้านนายสมบูรณ์ บุญเลี้ยง)	เพื่อพัฒนาระบบคมนาคมขนส่งให้มีความสะดวกและปลอดภัยในการเดินทางสัญจร	กว้าง ๕.๐๐ เมตร ยาว ๙๐ เมตร หนา ๐.๑๕ เมตร หรือมีพื้นที่เทคอนกรีตไม่น้อยกว่า ๔๕๐ ตารางเมตร รายละเอียดตามแบบที่ อบต.กำหนด	๒๗๐,๐๐๐	-	-	-	-	๑.ร้อยละของประชาชนเดินทางสะดวก ๒.ร้อยละของอุบัติเหตุลดลง	ประชาชนมีความสะดวกและปลอดภัยในการเดินทางสัญจร	กองช่าง



-(ต่อ)

ที่	โครงการ	วัตถุประสงค์	เป้าหมาย (ผลผลิตของโครงการ)	งบประมาณ					ตัวชี้วัด (KPI)	ผลที่คาดว่าจะได้รับ	หน่วยงาน รับผิดชอบหลัก
				๒๕๖๖ (บาท)	๒๕๖๗ (บาท)	๒๕๖๘ (บาท)	๒๕๖๙ (บาท)	๒๕๗๐ (บาท)			
๗๑	โครงการติดตั้งไฟฟ้า ส่องสว่างพลังงาน แสงอาทิตย์ (Solar Cell) จำนวน ๑๘ จุด	เพื่ออำนวยความสะดวก ลด ปัญหา อาชญากรรม และไฟฟ้าส่อง สว่างได้ทั่วถึง	ติดตั้งไฟฟ้าส่องสว่างพลังงานแสงอาทิตย์ (Solar Cell) จำนวน ๑๘ จุดดังนี้ ๑.ปากทางเข้าหมู่บ้านหนองไข่น้ำ ๒.ตรงลานกีฬาหมู่บ้านหนองไข่น้ำ ๓.หน้าบ้านนายพาน เคนหนองเดิน ๔.หน้าบ้านนางสมฤดี บุญเลี้ยง ๕.หน้าบ้านนางประมวล เพลาศรี ๖.หน้าบ้านนางสังเวียน คำสะอาด ๗.หน้าบ้านนางเบญจลักษณ์ ยอกระโทก ๘.หน้าบ้านนางเอก ชื่นรัมย์ ๙.หน้าบ้านนางสุบิน ป้องเขต ๑๐.หน้าบ้านนางหนูพรม โรครกระโทก ๑๑.หน้าบ้านนางสมพร ศรีคณิต ๑๒.หน้าบ้านนางแก้ว โรครกระโทก ๑๓.หน้าบ้านนางทองใบ คัดได้ ๑๔.หน้า บ้านนางสายชล ลุยกระโทก ๑๕.ถนนด้านหลังโรงเรียนบ้านหนองหิน จำนวน ๓ จุด	๓๐๐,๐๐๐	-	-	-	-	ลดจำนวน พื้นที่เสี่ยง ปัญหา อาชญากรรม และอำนวยความสะดวก แก่ประชาชน	ประชาชนได้รับการ บริหารด้าน ไฟฟ้าสะดวก และทั่วถึงทุก ครัวเรือน	กองช่าง

-(ต่อ)

ที่	โครงการ	วัตถุประสงค์	เป้าหมาย (ผลผลิตของโครงการ)	งบประมาณ					ตัวชี้วัด (KPI)	ผลที่คาดว่าจะได้รับ	หน่วยงาน รับผิดชอบหลัก
				๒๕๖๖ (บาท)	๒๕๖๗ (บาท)	๒๕๖๘ (บาท)	๒๕๖๙ (บาท)	๒๕๗๐ (บาท)			
๗๒	โครงการก่อสร้างถนนหินคลุก เลียบบคลองลำมาศ (จากสวนนายศักดิ์ชัย วรรณเสถียร – ฝายน้ำล้นบ้านหนองไข่น้ำช่วง นายนายไต้ฟ้า ประกอบเพชร)	เพื่อพัฒนา ระบบคมนาคม ขนส่งให้มีความ สะดวกและ ปลอดภัยในการ เดินทางสัญจร	กว้าง ๔.๐๐เมตร ยาว ๕๕๐ เมตร หนา ๐.๑๕เมตร หรือมีปริมาตรหินคลุกบดทับ แน่นไม่น้อยกว่า ๓๓๐ ลบ.ม. รายละเอียดตามแบบที่ อบต. กำหนด	-	๑๙๘,๐๐๐	-	-	-	๑.ร้อยละของ ประชาชน เดินทางสะดวก ๒.ร้อยละของ อุบัติเหตุลดลง	ประชาชนมี ความสะดวก และปลอดภัย ในการเดินทาง สัญจร	กองช่าง
๗๓	โครงการก่อสร้างถนนหินคลุก ช่วงฝายน้ำล้น (จากไร่นายสมพร สอกระโทก - ไร่นางวิชาญ ลองกระโทก)	เพื่อพัฒนา ระบบคมนาคม ขนส่งให้มีความ สะดวกและ ปลอดภัยในการ เดินทางสัญจร	กว้าง ๓.๐๐เมตร ยาว ๕๕๐ เมตร หนา ๐.๑๕เมตร หรือมีปริมาตรหินคลุกบดทับ แน่นไม่น้อยกว่า ๓๓๐ ลบ.ม. รายละเอียดตามแบบที่ อบต. กำหนด	-	๑๔๘,๕๐๐	-	-	-	๑.ร้อยละของ ประชาชน เดินทางสะดวก ๒.ร้อยละของ อุบัติเหตุลดลง	ประชาชนมี ความสะดวก และปลอดภัย ในการเดินทาง สัญจร	กองช่าง
๗๔	โครงการจัดทำป้ายชื่อหัวหน้า ครัวเรือนภายในหมู่บ้านทุก ครอบครัว	เพื่อให้หมู่บ้านมี ป้ายชื่อ ครัวเรือนเป็น ระเบียบ เรียบร้อย	จัดทำป้ายชื่อหัวหน้าครัวเรือน ภายในหมู่บ้านทุกครอบครัว (จำนวน ๑๐๕ ครัวเรือน)	-	๕๒,๕๐๐	-	-	-	จำนวนหรือ ปริมาณป้ายชื่อ เพิ่มขึ้น	ประชาชนใน หมู่บ้านมีป้าย ชื่อครัวเรือน เป็นระเบียบ เรียบร้อย	กองช่าง
๗๕	โครงการซ่อมแซมบ่อบาดาลเดิม ที่ชำรุด (หน้าบ้านนายเพิ่ม เรียบกระโทก)	เพื่อให้หมู่บ้าน ได้มีแหล่งน้ำใช้ อย่างมี ประสิทธิภาพ	ซ่อมแซมบ่อบาดาลเดิมที่ชำรุด (หน้าบ้านนายเพิ่ม เรียบกระ โทก)	-	-	๑๐๐,๐๐๐	-	-	จำนวนหรือ ปริมาณน้ำมี ประสิทธิภาพ เพิ่มขึ้น	ประชาชนใน หมู่บ้านได้มี แหล่งน้ำใช้ อย่างมี ประสิทธิภาพ	กองช่าง

-(ต่อ)

ที่	โครงการ	วัตถุประสงค์	เป้าหมาย (ผลผลิตของโครงการ)	งบประมาณ					ตัวชี้วัด (KPI)	ผลที่คาดว่าจะได้รับ	หน่วยงาน รับผิดชอบหลัก
				๒๕๖๖ (บาท)	๒๕๖๗ (บาท)	๒๕๖๘ (บาท)	๒๕๖๙ (บาท)	๒๕๗๐ (บาท)			
๗๖	โครงการเจาะบ่อบาดาลในการเกษตรในสวน ไร่ นา	เพื่อให้ประชาชนในได้ใช้น้ำในการจัดเกษตร	เจาะบ่อบาดาลในการเกษตรในสวน ไร่ นาจำนวน ๑๐ บ่อ	-	-	๑,๐๐๐,๐๐๐	-	-	จำนวนหรือปริมาณของบ่อบาดาลเพิ่มขึ้น	ประชาชนในได้ใช้น้ำในการจัดเกษตร	กองช่าง
๗๗	โครงการก่อสร้างศาลาประชาคมหมู่บ้าน	เพื่อให้หมู่บ้านใช้เป็นสถานที่จัดการประชุม การฝึกอบรม และจัดกิจกรรมต่างๆ ของหมู่บ้าน	ก่อสร้างศาลาประชาคมหมู่บ้าน รายละเอียดตามแบบที่ อบต. กำหนด	-	-	๑,๘๐๐,๐๐๐	-	-	ร้อยละของจำนวนประชาชนได้ใช้ศาลาประชาคมอย่างมีประสิทธิภาพ	ประชาชนใช้เป็นสถานที่จัดการประชุม การฝึกอบรม และจัดกิจกรรมต่างๆ ของหมู่บ้าน	กองช่าง
๗๘	โครงการซ่อมแซมศาลาประชาคมหมู่บ้าน	เพื่อให้หมู่บ้านสามารถใช้งานได้อย่างมีประสิทธิภาพมีความสวยงาม	ซ่อมแซมศาลาประชาคมหมู่บ้าน	-	-	๓๐๐,๐๐๐	-	-	ร้อยละของจำนวนประชาชนได้ใช้ศาลาประชาคมอย่างมีประสิทธิภาพ	ประชาชนสามารถใช้งานได้อย่างมีประสิทธิภาพมีความสวยงาม	กองช่าง

-(ต่อ)

ที่	โครงการ	วัตถุประสงค์	เป้าหมาย (ผลผลิตของโครงการ)	งบประมาณ					ตัวชี้วัด (KPI)	ผลที่คาดว่าจะได้รับ	หน่วยงาน รับผิดชอบหลัก
				๒๕๖๖ (บาท)	๒๕๖๗ (บาท)	๒๕๖๘ (บาท)	๒๕๖๙ (บาท)	๒๕๗๐ (บาท)			
๗๙	โครงการก่อสร้างถนนหินคลุกทางเข้านา (ช่วงระหว่างติดคลองส่งน้ำชลประทาน นานาธนาวัตร แหียงกระโทก – นานาณรงค์ วรทวงศ์)	เพื่อพัฒนาระบบคมนาคมขนส่งให้มีความสะดวกและปลอดภัยในการเดินทางสัญจร	กว้าง ๔.๐๐ เมตร ยาว ๒๒๐ เมตร หนา ๐.๑๕ เมตร หรือมีปริมาตรหินคลุกบดทับแน่นไม่น้อยกว่า ๑๓๒ ลบ.ม. รายละเอียดตามแบบที่ อบต. กำหนด	-	-	-	๗๙,๒๐๐	-	๑.ร้อยละของประชาชนเดินทางสะดวก ๒.ร้อยละของอุบัติเหตุลดลง	ประชาชนมีความสะดวกและปลอดภัยในการเดินทางสัญจร	กองช่าง
๘๐	โครงการติดตั้งเครื่องขยายเสียงหอกระจายข่าวหมู่บ้าน (เสียงตามสาย)	เพื่อประชาสัมพันธ์ข้อมูลข่าวสารให้ประชาชนในหมู่บ้านได้ทันต่อเหตุการณ์บ้านเมือง	ติดตั้งเครื่องขยายเสียงพร้อมติดตั้งลำโพง อุปกรณ์ ครบชุดในหมู่บ้าน	-	-	-	๑๐๐,๐๐๐	-	จำนวนหรือประชาชนได้รับข้อมูลข่าวสารครบถ้วน	ประชาชนได้ข้อมูลข่าวสารให้ประชาชนในหมู่บ้านได้ทันต่อเหตุการณ์บ้านเมือง	กองช่าง
๘๑	โครงการก่อสร้างถนนคอนกรีตเสริมเหล็ก (สายหลังโรงเรียนบ้านหนองหิน พร้อมเสริมถมดิน)	เพื่อพัฒนาระบบคมนาคมขนส่งให้มีความสะดวกและปลอดภัยในการเดินทางสัญจร	กว้าง ๕.๐๐ เมตร ยาว ๒๕๐ เมตร หนา ๐.๑๕ เมตร หรือมีพื้นที่เทคอนกรีตไม่น้อยกว่า ๑,๒๕๐ ตารางเมตร รายละเอียดตามแบบที่ อบต. กำหนด	-	-	-	๗๕๐,๐๐๐	-	๑.ร้อยละของประชาชนเดินทางสะดวก ๒.ร้อยละของอุบัติเหตุลดลง	ประชาชนมีความสะดวกและปลอดภัยในการเดินทางสัญจร	กองช่าง

-(ต่อ)

ที่	โครงการ	วัตถุประสงค์	เป้าหมาย (ผลผลิตของโครงการ)	งบประมาณ					ตัวชี้วัด (KPI)	ผลที่คาดว่าจะได้รับ	หน่วยงาน รับผิดชอบหลัก
				๒๕๖๖ (บาท)	๒๕๖๗ (บาท)	๒๕๖๘ (บาท)	๒๕๖๙ (บาท)	๒๕๗๐ (บาท)			
๘๒	โครงการก่อสร้างถนนหินคลุก (จากน่านางบุหลัน หยวกระโทก – น่านางอมิตรา ไยกระโทก)	เพื่อพัฒนาระบบคมนาคมขนส่งให้มีความสะดวกและปลอดภัยในการเดินทาง สำเร็จ	กว้าง ๓.๐๐เมตร ยาว ๒๒๐ เมตร หนา ๐.๑๕เมตร หรือมีปริมาตรหินคลุกบดทับแน่น ไม่น้อยกว่า ๙๙ ลบ.ม. รายละเอียดตามแบบที่ อบต. กำหนด	-	-	-	๕๙,๔๐๐	-	๑.ร้อยละของประชาชนเดินทางสะดวก ๒.ร้อยละของอุบัติเหตุลดลง	ประชาชนมีความสะดวกและปลอดภัยในการเดินทาง สำเร็จ	กองช่าง
๘๓	โครงการก่อสร้างถนนคอนกรีตเสริมเหล็ก (สายหลังโรงเรียนบ้านหนองหินพร้อมเสริมถมดิน)	เพื่อพัฒนาระบบคมนาคมขนส่งให้มีความสะดวกและปลอดภัยในการเดินทาง สำเร็จ	กว้าง ๕.๐๐เมตร ยาว ๒๕๐ เมตร หนา ๐.๑๕เมตร หรือมีพื้นที่เทคอนกรีตไม่น้อยกว่า ๑,๒๕๐ ตารางเมตร รายละเอียดตามแบบที่ อบต. กำหนด	-	-	-	๗๕๐,๐๐๐	-	๑.ร้อยละของประชาชนเดินทางสะดวก ๒.ร้อยละของอุบัติเหตุลดลง	ประชาชนมีความสะดวกและปลอดภัยในการเดินทาง สำเร็จ	กองช่าง
๘๔	โครงการก่อสร้างถนนคอนกรีตเสริมเหล็ก (บ้านนายแป้น ผักกระโทก)	เพื่อพัฒนาระบบคมนาคมขนส่งให้มีความสะดวกและปลอดภัยในการเดินทาง สำเร็จ	กว้าง ๕.๐๐เมตร ยาว ๑๐๕ เมตร หนา ๐.๑๕เมตร หรือมีพื้นที่เทคอนกรีตไม่น้อยกว่า ๕๒๕ ตารางเมตร รายละเอียดตามแบบที่ อบต. กำหนด	-	-	-	-	๓๑๕,๐๐๐	๑.ร้อยละของประชาชนเดินทางสะดวก ๒.ร้อยละของอุบัติเหตุลดลง	ประชาชนมีความสะดวกและปลอดภัยในการเดินทาง สำเร็จ	กองช่าง
๘๕	โครงการก่อสร้างถนนคอนกรีตเสริมเหล็ก (จากศาลากลางหมู่บ้าน – บ้านนางประวีง วรทวงศ์)	เพื่อพัฒนาระบบคมนาคมขนส่งให้มีความสะดวกและปลอดภัยในการเดินทาง สำเร็จ	กว้าง ๕.๐๐เมตร ยาว ๑๑๐ เมตร หนา ๐.๑๕เมตร หรือมีพื้นที่เทคอนกรีตไม่น้อยกว่า ๕๕๐ ตารางเมตร รายละเอียดตามแบบที่ อบต. กำหนด	-	-	-	-	๓๓๐,๐๐๐	๑.ร้อยละของประชาชนเดินทางสะดวก ๒.ร้อยละของอุบัติเหตุลดลง	ประชาชนมีความสะดวกและปลอดภัยในการเดินทาง สำเร็จ	กองช่าง

-(ต่อ)

ที่	โครงการ	วัตถุประสงค์	เป้าหมาย (ผลผลิตของโครงการ)	งบประมาณ					ตัวชี้วัด (KPI)	ผลที่คาดว่าจะได้รับ	หน่วยงาน รับผิดชอบหลัก
				๒๕๖๖ (บาท)	๒๕๖๗ (บาท)	๒๕๖๘ (บาท)	๒๕๖๙ (บาท)	๒๕๗๐ (บาท)			
<b>หมู่ที่ ๖ บ้านโคกวัวนอน</b>											
๘๖	โครงการก่อสร้างถนนคอนกรีตจากหลัก (จากถนนหลัก – สระน้ำคอนกรีต)	เพื่อพัฒนาระบบคมนาคมขนส่งให้มีความสะดวกและปลอดภัยในการเดินทางสัญจร	กว้าง ๕.๐๐ เมตร ยาว ๓๕๐ เมตร หนา ๐.๑๕ เมตรหรือมีพื้นที่เทคอนกรีตไม่น้อยกว่า ๑,๗๕๐ ตารางเมตร รายละเอียดตามแบบที่ อบต. กำหนด	๑,๐๕๐,๐๐๐	-	-	-	-	๑.ร้อยละของประชาชนเดินทางสะดวก ๒.ร้อยละของอุบัติเหตุลดลง	ประชาชนมีความสะดวกและปลอดภัยในการเดินทางสัญจร	กองช่าง
๘๗	โครงการขยายเขตประปาภูมิภาคหมู่บ้าน (จากบ้านนายเดี่ยว – บ้านสำราญ)	เพื่อพัฒนาระบบคมนาคมขนส่งให้มีความสะดวกและปลอดภัยในการเดินทางสัญจร	ขยายเขตประปาภูมิภาคหมู่บ้าน (จากบ้านนายเดี่ยว – บ้านสำราญ)	๔๐๐,๐๐๐	-	-	-	-	๑.ร้อยละของประชาชนเดินทางสะดวก ๒.ร้อยละของอุบัติเหตุลดลง	ประชาชนมีความสะดวกและปลอดภัยในการเดินทางสัญจร	กองช่าง
๘๘	โครงการซ่อมแซมถนนลูกรังเข้าไร่ (จากถนนดำ – ไร่นางโปรง)	เพื่อพัฒนาระบบคมนาคมขนส่งให้มีความสะดวกและปลอดภัยในการเดินทางสัญจร	กว้าง ๔.๐๐ เมตร ยาว ๖๐๐ เมตร หนา ๐.๑๕ เมตรหรือมีปริมาตรลูกรังบดทับแน่นไม่น้อยกว่า ๓๖๐ ลบ.ม. รายละเอียดตามแบบที่ อบต. กำหนด	๗๒,๐๐๐	-	-	-	-	๑.ร้อยละของประชาชนเดินทางสะดวก ๒.ร้อยละของอุบัติเหตุลดลง	ประชาชนมีความสะดวกและปลอดภัยในการเดินทางสัญจร	กองช่าง
๘๙	โครงการก่อสร้างถนนคอนกรีตเสริมเหล็ก (จากไร่นางสำเนียง – ถนนสายหลัก)	เพื่อพัฒนาระบบคมนาคมขนส่งให้มีความสะดวกและปลอดภัยในการเดินทางสัญจร	กว้าง ๕.๐๐ เมตร ยาว ๔๗๐ เมตร หนา ๐.๑๕ เมตรหรือมีพื้นที่เทคอนกรีตไม่น้อยกว่า ๒,๓๕๐ ตารางเมตร รายละเอียดตามแบบที่ อบต. กำหนด	๑,๔๑๐,๐๐๐	-	-	-	-	๑.ร้อยละของประชาชนเดินทางสะดวก ๒.ร้อยละของอุบัติเหตุลดลง	ประชาชนมีความสะดวกและปลอดภัยในการเดินทางสัญจร	กองช่าง

-(ต่อ)

ที่	โครงการ	วัตถุประสงค์	เป้าหมาย (ผลผลิตของโครงการ)	งบประมาณ					ตัวชี้วัด (KPI)	ผลที่คาดว่าจะได้รับ	หน่วยงาน รับผิดชอบหลัก
				๒๕๖๖ (บาท)	๒๕๖๗ (บาท)	๒๕๖๘ (บาท)	๒๕๖๙ (บาท)	๒๕๗๐ (บาท)			
๙๐	โครงการขยายเขตไฟฟ้า (จากถนนดำ – บ้านนายฝรั่ง)	เพื่ออำนวยความสะดวก ลด ปัญหา อาชญากรรม และ ไฟฟ้าส่องสว่างได้ ทั่วถึง	ขยายเขตไฟฟ้า (จากถนนดำ – บ้านนายฝรั่ง)	๖๐๐,๐๐๐	-	-	-	-	ลดจำนวนพื้นที่ เสี่ยง ปัญหา อาชญากรรม และอำนวยความสะดวก แก่ ประชาชน	ประชาชนได้รับ การบริหารด้าน ไฟฟ้าสะดวก และทั่วถึงทุก ครัวเรือน	กองช่าง
๙๑	โครงการติดตั้งไฟฟ้าส่อง สว่างพร้อมสายพาดดับ (จากบ้านนายจันมา – บ้านนายทิวา)	เพื่ออำนวยความสะดวก ลด ปัญหา อาชญากรรม และ ไฟฟ้าส่องสว่างได้ ทั่วถึง	ติดตั้งไฟฟ้าส่องสว่างพร้อมสาย พาดดับ (จากบ้านนายจันมา – บ้านนายทิวา)	๓๐๐,๐๐๐	-	-	-	-	ลดจำนวนพื้นที่ เสี่ยง ปัญหา อาชญากรรม และอำนวยความสะดวก แก่ ประชาชน	ประชาชนได้รับ การบริหารด้าน ไฟฟ้าสะดวก และทั่วถึงทุก ครัวเรือน	กองช่าง
๙๒	โครงการก่อสร้างถนน คอนกรีตเสริมเหล็ก (จากถนนสายหลัก - บ้านนายประนอม พูนสวัสดิ์)	เพื่อพัฒนาระบบ คมนาคมขนส่งให้มี ความสะดวกและ ปลอดภัยในการ เดินทางสัญจร	กว้าง ๕.๐๐เมตร ยาว ๓๖๐ เมตร หนา ๐.๑๕ เมตรหรือมีพื้นที่เท คอนกรีตไม่น้อยกว่า ๑,๘๐๐ ตารางเมตร รายละเอียดตามแบบที่ อบต. กำหนด	-	๑,๐๘,๐๐๐	-	-	-	๑.ร้อยละของ ประชาชนเดินทาง สะดวก ๒.ร้อยละของ อุบัติเหตุลดลง	ประชาชนมี ความสะดวก และปลอดภัย ในการเดินทาง สัญจร	กองช่าง
๙๓	โครงการซ่อมแซมถนน ลูกรัง (จากไร่นางสมศรี เนตรสว่าง – ไร่นายประจวบ)	เพื่อพัฒนาระบบ คมนาคมขนส่งให้มี ความสะดวกและ ปลอดภัยในการ เดินทางสัญจร	กว้าง ๔.๐๐เมตร ยาว ๔๕๐เมตร หนา ๐.๑๕ เมตร หรือมีปริมาตรลูกรังบดทับแน่นไม่ น้อยกว่า ๒๗๐ ลบ.ม. รายละเอียดตามแบบที่ อบต. กำหนด	-	๕๔,๐๐๐	-	-	-	๑.ร้อยละของ ประชาชนเดินทาง สะดวก ๒.ร้อยละของ อุบัติเหตุลดลง	ประชาชนมี ความสะดวก และปลอดภัย ในการเดินทาง สัญจร	กองช่าง



-(ต่อ)

ที่	โครงการ	วัตถุประสงค์	เป้าหมาย (ผลผลิตของโครงการ)	งบประมาณ					ตัวชี้วัด (KPI)	ผลที่คาดว่าจะได้รับ	หน่วยงาน รับผิดชอบหลัก
				๒๕๖๖ (บาท)	๒๕๖๗ (บาท)	๒๕๖๘ (บาท)	๒๕๖๙ (บาท)	๒๕๗๐ (บาท)			
๙๔	โครงการก่อสร้างถนนคอนกรีตเสริมเหล็ก (สายบ้านนายเพลิน ต่อคอนกรีตเดิม – คอนกรีตหน้าบ้านนางสมปอง)	เพื่อพัฒนาระบบคมนาคมขนส่งให้มีความสะดวกและปลอดภัยในการเดินทาง สัญจร	กว้าง ๔.๐๐ เมตร ยาว ๑๕ เมตร หนา ๐.๑๕ เมตร หรือมีพื้นที่เทคอนกรีตไม่น้อยกว่า ๖๐ ตารางเมตร รายละเอียดตามแบบที่ อบต.กำหนด	-	๓๖,๐๐๐	-	-	-	๑.ร้อยละของประชาชนเดินทางสะดวก ๒.ร้อยละของอุบัติเหตุลดลง	ประชาชนมีความสะดวกและปลอดภัยในการเดินทาง สัญจร	กองช่าง
๙๕	โครงการซ่อมแซมถนนลูกรัง (จากถนนดำ – ไร่นางสมมุ้ง)	เพื่อพัฒนาระบบคมนาคมขนส่งให้มีความสะดวกและปลอดภัยในการเดินทาง สัญจร	กว้าง ๓.๐๐ เมตร ยาว ๖๐๐ เมตร หนา ๐.๑๕ เมตร หรือมีปริมาตรลูกรังบดทับแน่นไม่น้อยกว่า ๒๗๐ ลบ.ม. รายละเอียดตามแบบที่ อบต.กำหนด	-	๕๔,๐๐๐	-	-	-	๑.ร้อยละของประชาชนเดินทางสะดวก ๒.ร้อยละของอุบัติเหตุลดลง	ประชาชนมีความสะดวกและปลอดภัยในการเดินทาง สัญจร	กองช่าง
๙๖	โครงการก่อสร้างถนนคอนกรีตเสริมเหล็ก (จากเดิม – ถนนคอนกรีตขึ้นเขา)	เพื่อพัฒนาระบบคมนาคมขนส่งให้มีความสะดวกและปลอดภัยในการเดินทาง สัญจร	กว้าง ๕.๐๐ เมตร ยาว ๔๕๐ เมตร หนา ๐.๑๕ เมตร หรือมีพื้นที่เทคอนกรีตไม่น้อยกว่า ๒,๒๕๐ ตารางเมตร รายละเอียดตามแบบที่ อบต.กำหนด	-		๑,๓๕๐,๐๐๐	-	-	๑.ร้อยละของประชาชนเดินทางสะดวก ๒.ร้อยละของอุบัติเหตุลดลง	ประชาชนมีความสะดวกและปลอดภัยในการเดินทาง สัญจร	กองช่าง
๙๗	โครงการซ่อมแซมถนนลูกรังพร้อมวางท่อ ๔ จุด (จากไร่นายสนั่น – ไร่นางหลงมา)	เพื่อพัฒนาระบบคมนาคมขนส่งให้มีความสะดวกและปลอดภัยในการเดินทาง สัญจร	กว้าง ๔.๐๐ เมตร ยาว ๘๐๐ เมตร หนา ๐.๑๕ เมตร หรือมีปริมาตรลูกรังบดทับแน่นไม่น้อยกว่า ๔๘๐ ลบ.ม. รายละเอียดตามแบบที่ อบต.กำหนด	-		๙๖,๐๐๐	-	-	๑.ร้อยละของประชาชนเดินทางสะดวก ๒.ร้อยละของอุบัติเหตุลดลง	ประชาชนมีความสะดวกและปลอดภัยในการเดินทาง สัญจร	กองช่าง

-(ต่อ)

ที่	โครงการ	วัตถุประสงค์	เป้าหมาย (ผลผลิตของโครงการ)	งบประมาณ					ตัวชี้วัด (KPI)	ผลที่คาดว่าจะได้รับ	หน่วยงาน รับผิดชอบหลัก
				๒๕๖๖ (บาท)	๒๕๖๗ (บาท)	๒๕๖๘ (บาท)	๒๕๖๙ (บาท)	๒๕๗๐ (บาท)			
๙๘	โครงการซ่อมแซม ลูกรังถนนเข้าไร่ (จากไร่ผู้ใหญ่นรงค์ – ไร่นายหงษ์)	เพื่อพัฒนาระบบ คมนาคมขนส่งให้ มีความสะดวก และปลอดภัยใน การเดินทาง สัญจร	กว้าง ๕.๐๐เมตร ยาว ๙๐๐ เมตร หนา ๐.๑๕ เมตรหรือมีปริมาตร ลูกรังบดทับแน่นไม่น้อยกว่า ๕๔๐ ลบ.ม. รายละเอียดตามแบบที่ อบต.กำหนด	-	-	๑๐๘,๐๐๐	-	-	๑.ร้อยละของ ประชาชน เดินทางสะดวก ๒.ร้อยละของ อุบัติเหตุลดลง	ประชาชนมี ความสะดวก และปลอดภัย ในการเดินทาง สัญจร	กองช่าง
๙๙	โครงการก่อสร้างถนน คอนกรีตเสริมเหล็ก (จากบ้านนายทิวา – วัดสระตะเคียน ธรรมาราม)	เพื่อพัฒนาระบบ คมนาคมขนส่งให้ มีความสะดวก และปลอดภัยใน การเดินทาง สัญจร	กว้าง ๕.๐๐เมตร ยาว ๕๐๐ เมตร หนา ๐.๑๕ เมตรหรือมีพื้นที่เท คอนกรีตไม่น้อยกว่า ๒,๕๐๐ ตารางเมตร รายละเอียดตามแบบ ที่ อบต.กำหนด	-	-	-	๑,๕๐๐,๐๐๐	-	๑.ร้อยละของ ประชาชน เดินทางสะดวก ๒.ร้อยละของ อุบัติเหตุลดลง	ประชาชนมี ความสะดวก และปลอดภัย ในการเดินทาง สัญจร	กองช่าง
๑๐๐	โครงการสร้างถนน คอนกรีตเสริมเหล็ก (จากไร่นางคำปิ่น – ไร่นางสายรัมย์)	เพื่อพัฒนาระบบ คมนาคมขนส่งให้ มีความสะดวก และปลอดภัยใน การเดินทาง สัญจร	กว้าง ๕.๐๐เมตร ยาว ๑๕๐ เมตรหนา ๐.๑๕ เมตรหรือมีพื้นที่ เทคอนกรีตไม่น้อยกว่า ๗๕๐ ตารางเมตร รายละเอียดตามแบบ ที่ อบต.กำหนด	-	-	-	๔๕๐,๐๐๐	-	๑.ร้อยละของ ประชาชน เดินทางสะดวก ๒.ร้อยละของ อุบัติเหตุลดลง	ประชาชนมี ความสะดวก และปลอดภัย ในการเดินทาง สัญจร	กองช่าง
๑๐๑	โครงการสร้างถนน คอนกรีตเสริมเหล็ก (ไร่ นายหงส์ – ไร่ นางนิตย์)	เพื่อพัฒนาระบบ คมนาคมขนส่งให้ มีความสะดวก และปลอดภัยใน การเดินทาง สัญจร	กว้าง ๕.๐๐เมตร ยาว ๑๐๐ เมตร หนา ๐.๑๕ เมตรหรือมีพื้นที่เท คอนกรีตไม่น้อยกว่า ๕๐๐ ตารางเมตร รายละเอียดตามแบบ ที่ อบต.กำหนด	-	-	-	๓๐๐,๐๐๐	-	๑.ร้อยละของ ประชาชน เดินทางสะดวก ๒.ร้อยละของ อุบัติเหตุลดลง	ประชาชนมี ความสะดวก และปลอดภัย ในการเดินทาง สัญจร	กองช่าง

-(ต่อ)

ที่	โครงการ	วัตถุประสงค์	เป้าหมาย (ผลผลิตของโครงการ)	งบประมาณ					ตัวชี้วัด (KPI)	ผลที่คาดว่าจะได้รับ	หน่วยงาน รับผิดชอบหลัก
				๒๕๖๖ (บาท)	๒๕๖๗ (บาท)	๒๕๖๘ (บาท)	๒๕๖๙ (บาท)	๒๕๗๐ (บาท)			
๑๐๒	โครงการก่อสร้างถนนคอนกรีตเสริมเหล็ก (จากบ้านนางจินดา - บ้านนายชมพู)	เพื่อพัฒนาระบบคมนาคมขนส่งให้มีความสะดวกและปลอดภัยในการเดินทางสัญจร	กว้าง ๕.๐๐เมตร ยาว ๔๐ เมตร หนา ๐.๑๕ เมตร หรือมีพื้นที่เทคอนกรีตไม่น้อยกว่า ๒๐๐ ตารางเมตร รายละเอียดตามแบบที่ อบต. กำหนด	-	-	-	-	๑๒๐,๐๐๐	๑.ร้อยละของประชาชนเดินทางสะดวก ๒.ร้อยละของอุบัติเหตุลดลง	ประชาชนมีความสะดวกและปลอดภัยในการเดินทางสัญจร	กองช่าง
๑๐๓	โครงการซ่อมแซมถนนลูกรัง (จากบ้านนายบุญเลี้ยง - บ้านนายสมเกียรติ)	เพื่อพัฒนาระบบคมนาคมขนส่งให้มีความสะดวกและปลอดภัยในการเดินทางสัญจร	กว้าง ๔.๐๐เมตร ยาว ๑๑๔ เมตร หนา ๐.๑๕ เมตร หรือมีปริมาตรลูกรังบดทับแน่นไม่น้อยกว่า ๖๘.๔๐ ลบ.ม. รายละเอียดตามแบบที่ อบต. กำหนด	-	-	-	-	๑๓,๖๘๐	๑.ร้อยละของประชาชนเดินทางสะดวก ๒.ร้อยละของอุบัติเหตุลดลง	ประชาชนมีความสะดวกและปลอดภัยในการเดินทางสัญจร	กองช่าง

-(ต่อ)

ที่	โครงการ	วัตถุประสงค์	เป้าหมาย (ผลผลิตของโครงการ)	งบประมาณ					ตัวชี้วัด (KPI)	ผลที่คาดว่าจะได้รับ	หน่วยงาน รับผิดชอบหลัก
				๒๕๖๖ (บาท)	๒๕๖๗ (บาท)	๒๕๖๘ (บาท)	๒๕๖๙ (บาท)	๒๕๗๐ (บาท)			
<b>หมู่ที่ ๗ บ้านบุงิ้ว</b>											
๑๐๔	โครงการก่อสร้างประปา ฝวดิน	เพื่อให้ประชาชน ในหมู่บ้านได้มี แหล่งน้ำไว้ใช้ อุปโภค-บริโภค	ประปามีฝวดินขนาดเล็ก	๒,๐๐๐,๐๐๐	-	-	-	-	จำนวนหรือ ปริมาณน้ำที่ ประชาชน ได้รับ	ประชาชนใน หมู่บ้านได้มี แหล่งน้ำไว้ใช้ อุปโภค-บริโภค	กองช่าง
๑๐๕	โครงการก่อสร้างถนน คอนกรีตเสริมเหล็ก (จากบ้านครูด้อย- บ้านแม่สง่า)	เพื่อพัฒนาระบบ คมนาคมขนส่ง ให้มีความ สะดวกและ ปลอดภัยในการ เดินทางสัญจร	กว้าง ๔.๐๐เมตร ยาว ๒๐๓ เมตร หนา ๐.๑๕ เมตร หรือมีพื้นที่เทคอนกรีตไม่น้อยกว่า ๘๑๒ ตารางเมตร รายละเอียดตามแบบที่ อบต. กำหนด	๔๘๗,๒๐๐	-	-	-	-	๑.ร้อยละของ ประชาชน เดินทาง สะดวก ๒.ร้อยละของ อุบัติเหตุลดลง	ประชาชนมี ความสะดวก และปลอดภัยใน การเดินทาง สัญจร	กองช่าง
๑๐๖	โครงการก่อสร้างราง ระบายน้ำ (จากย่าโม - บ้านนายสิทธิชัย)	เพื่อให้ได้ ถ่ายเทสะดวก และช่วยในการ ระบายน้ำให้เร็ว ขึ้น	กว้าง ๐.๕๐เมตร ยาว ๓๐๐ เมตร รายละเอียดตามแบบที่ อบต. กำหนด	๗๕๐,๐๐๐	-	-	-	-	จำนวนหรือ ประสิทธิภาพ การระบายน้ำ	น้ำได้ถ่ายเท สะดวกลดปัญหา น้ำท่วมขังใน พื้นที่	กองช่าง
๑๐๗	โครงการก่อสร้างราง ระบายน้ำ (จากย่าโม - บ้านช่างน้อย)	เพื่อให้ได้ ถ่ายเทสะดวก และช่วยในการ ระบายน้ำให้เร็ว ขึ้น	กว้าง ๐.๕๐เมตร ยาว ๔๙๐ เมตร รายละเอียดตามแบบที่ อบต. กำหนด	๑,๒๒๕,๐๐๐	-	-	-	-	จำนวนหรือ ประสิทธิภาพ การระบายน้ำ	น้ำได้ถ่ายเท สะดวกลดปัญหา น้ำท่วมขังใน พื้นที่	กองช่าง

-(ต่อ)

ที่	โครงการ	วัตถุประสงค์	เป้าหมาย (ผลผลิตของโครงการ)	งบประมาณ					ตัวชี้วัด (KPI)	ผลที่คาดว่าจะได้รับ	หน่วยงาน รับผิดชอบหลัก
				๒๕๖๖ (บาท)	๒๕๖๗ (บาท)	๒๕๖๘ (บาท)	๒๕๖๙ (บาท)	๒๕๗๐ (บาท)			
๑๐๘	โครงการก่อสร้างวางระบบน้ำ (จากยาโม – สระตันโพธิ์)	เพื่อให้น้ำได้ ถ่ายเทสะดวก และช่วยในการ ระบายน้ำให้เร็ว ขึ้น	กว้าง ๐.๕๐เมตร ยาว ๒๕๐ เมตร รายละเอียดตามแบบที่ อบต. กำหนด	-	๖๒๕,๐๐๐	-	-	-	จำนวนหรือ ประสิทธิภาพ การระบายน้ำ	น้ำได้ถ่ายเท สะดวกลดปัญหา น้ำท่วมขังใน พื้นที่	กองช่าง
๑๐๙	โครงการก่อสร้างวางระบบน้ำ (จากยาโม – ทางเข้าบ้านโคกสูง -บุงิ้ว)	เพื่อให้น้ำได้ ถ่ายเทสะดวก และช่วยในการ ระบายน้ำให้เร็ว ขึ้น	กว้าง ๐.๕๐เมตร ยาว ๓๐๐ เมตร รายละเอียดตามแบบที่ อบต. กำหนด	-	๗๕๐,๐๐๐	-	-	-	จำนวนหรือ ประสิทธิภาพ การระบายน้ำ	น้ำได้ถ่ายเท สะดวกลดปัญหา น้ำท่วมขังใน พื้นที่	กองช่าง
๑๑๐	โครงการขยายเขตประปาส่วน ภูมิภาคหมู่บ้าน	เพื่อให้ประชาชน มีน้ำประปาใช้ได้ อย่างทั่วถึง	ขยายเขตประปาส่วนภูมิภาค หมู่บ้าน	-	๑,๐๐๐,๐๐๐	-	-	-	ร้อยละของ จำนวนประปา ที่ติดตั้งเพิ่มขึ้น	ประชาชนได้รับ การบริการด้าน ประปาสะดวก และทั่วถึงทุก ครัวเรือน	กองช่าง
๑๑๑	โครงการขยายเขตไฟฟ้าเพื่อ การเกษตร (จากบ้านบุงิ้ว – ห้องเลี้ยงไหม นายไพโรจน์)	เพื่อขยายเขต การให้บริการ ด้านไฟฟ้าส่อง สว่างได้ทั่วถึง	ขยายเขตไฟฟ้าเพื่อการเกษตร (จากบ้านบุงิ้ว – ห้องเลี้ยงไหม นายไพโรจน์)	-	๕๐๐,๐๐๐	-	-	-	ร้อยละของ จำนวนไฟฟ้าที่ ติดตั้งเพิ่มขึ้น	ประชาชนได้รับ การบริการด้าน ไฟฟ้าสะดวก และทั่วถึงทุก ครัวเรือน	กองช่าง

-(ต่อ)

ที่	โครงการ	วัตถุประสงค์	เป้าหมาย (ผลผลิตของโครงการ)	งบประมาณ					ตัวชี้วัด (KPI)	ผลที่คาดว่าจะได้รับ	หน่วยงาน รับผิดชอบหลัก
				๒๕๖๖ (บาท)	๒๕๖๗ (บาท)	๒๕๖๘ (บาท)	๒๕๖๙ (บาท)	๒๕๗๐ (บาท)			
๑๑๒	โครงการขยายเขตไฟฟ้าเพื่อการเกษตร (จากนายนายบรรจง – นายนายไสว)	เพื่อขยายเขตการให้บริการด้านไฟฟ้าส่องสว่างได้ทั่วถึง	ขยายเขตไฟฟ้าเพื่อการเกษตร (จากนายนายบรรจง – นายนายไสว)	-	-	๕๐๐,๐๐๐	-	-	ร้อยละของจำนวนไฟฟ้าที่ติดตั้งเพิ่มขึ้น	ประชาชนได้รับการบริการด้านไฟฟ้าสะดวกและทั่วถึงทุกครัวเรือน	กองช่าง
๑๑๓	โครงการซ่อมแซมถนนลูกรัง (จากป่ายูคา – สระบ่อหิน)	เพื่อพัฒนาระบบคมนาคมขนส่งให้มีความสะดวกและปลอดภัยในการเดินทางสัญจร	กว้าง ๕.๐๐เมตร ยาว ๑,๐๐๐ เมตร หนา ๐.๑๕ เมตร หรือมีปริมาตรลูกรังบดทับแน่นไม่น้อยกว่า ๗๕๐ลบ.ม. รายละเอียดตามแบบที่ อบต. กำหนด	-	-	๑๕๐,๐๐๐	-	-	๑.ร้อยละของประชาชนเดินทางสะดวก ๒.ร้อยละของอุบัติเหตุลดลง	ประชาชนมีความสะดวกและปลอดภัยในการเดินทางสัญจร	กองช่าง
๑๑๔	โครงการซ่อมแซมถนนลูกรัง (จากบ้านนายสัมแข็ง – ไร่ นายปรีชา)	เพื่อพัฒนาระบบคมนาคมขนส่งให้มีความสะดวกและปลอดภัยในการเดินทางสัญจร	กว้าง ๕.๐๐เมตร ยาว ๒,๐๐๐ เมตร หนา ๐.๑๕ เมตร หรือมีปริมาตรลูกรังบดทับแน่นไม่น้อยกว่า ๑,๕๐๐ ลบ.ม. รายละเอียดตามแบบที่ อบต. กำหนด	-	-	-	๓๐๐,๐๐๐	-	๑.ร้อยละของประชาชนเดินทางสะดวก ๒.ร้อยละของอุบัติเหตุลดลง	ประชาชนมีความสะดวกและปลอดภัยในการเดินทางสัญจร	กองช่าง
๑๑๕	โครงการซ่อมแซมถนนลูกรัง (จากไร่ นายดำรงศักดิ์ – ไร่ นางนางอินมา)	เพื่อพัฒนาระบบคมนาคมขนส่งให้มีความสะดวกและปลอดภัยในการเดินทางสัญจร	กว้าง ๔.๐๐เมตร ยาว ๑,๐๐๐ เมตร หนา ๐.๑๕ เมตร หรือมีปริมาตรลูกรังบดทับแน่นไม่น้อยกว่า ๖๐๐ลบ.ม. รายละเอียดตามแบบที่ อบต. กำหนด	-	-	-	๑๒๐,๐๐๐	-	๑.ร้อยละของประชาชนเดินทางสะดวก ๒.ร้อยละของอุบัติเหตุลดลง	ประชาชนมีความสะดวกและปลอดภัยในการเดินทางสัญจร	กองช่าง

-(ต่อ)

ที่	โครงการ	วัตถุประสงค์	เป้าหมาย (ผลผลิตของโครงการ)	งบประมาณ					ตัวชี้วัด (KPI)	ผลที่คาดว่าจะได้รับ	หน่วยงาน รับผิดชอบหลัก
				๒๕๖๖ (บาท)	๒๕๖๗ (บาท)	๒๕๖๘ (บาท)	๒๕๖๙ (บาท)	๒๕๗๐ (บาท)			
๑๑๖	โครงการก่อสร้างถนนคอนกรีตเสริมเหล็ก (จากย่าโม – บ้านนายสิทธิชัย)	เพื่อพัฒนาระบบคมนาคมขนส่งให้มีความสะดวกและปลอดภัยในการเดินทางสัญจร	กว้าง ๕.๐๐ เมตร ยาว ๓๐๐ เมตรหนา ๐.๑๕ เมตร หรือมีพื้นที่เทคอนกรีตไม่น้อยกว่า ๑,๕๐๐ ตารางเมตร รายละเอียดตามแบบที่ อบต. กำหนด	-	-	-	๙๐๐,๐๐๐		๑.ร้อยละของประชาชนเดินทางสะดวก ๒.ร้อยละของอุบัติเหตุลดลง	ประชาชนมีความสะดวกและปลอดภัยในการเดินทางสัญจร	กองช่าง
๑๑๗	โครงการติดตั้งประปา (แخمเปญ) แทนอันเก่าที่ชำรุด จำนวน ๑ ถัง	เพื่อให้ประชาชนมีน้ำประปาใช้ได้อย่างทั่วถึง	ติดตั้งประปา(แخمเปญ) แทนอันเก่าที่ชำรุด จำนวน ๑ ถัง	-	-	-	-	๕๐๐,๐๐๐	ร้อยละของจำนวนประปาที่ติดตั้งเพิ่มขึ้น	ประชาชนได้รับการบริการด้านประปาสะดวกและทั่วถึงทุกครัวเรือน	กองช่าง
๑๑๘	โครงการก่อสร้างบล็อกคอนเวิร์ด (ข้ามคลองหิน)	เพื่อพัฒนาระบบคมนาคมขนส่งให้มีความสะดวกและปลอดภัยในการเดินทางสัญจร	กว้าง ๖.๐๐ เมตร ยาว ๖.๐๐ เมตรรายละเอียดตามแบบที่ อบต.กำหนด	-	-	-	-	๕๐๐,๐๐๐	๑.ร้อยละของประชาชนเดินทางสะดวก ๒.ร้อยละของอุบัติเหตุลดลง	ประชาชนมีความสะดวกและปลอดภัยในการเดินทางสัญจร	กองช่าง

-(ต่อ)

ที่	โครงการ	วัตถุประสงค์	เป้าหมาย (ผลผลิตของโครงการ)	งบประมาณ					ตัวชี้วัด (KPI)	ผลที่คาดว่าจะได้รับ	หน่วยงาน รับผิดชอบหลัก
				๒๕๖๖ (บาท)	๒๕๖๗ (บาท)	๒๕๖๘ (บาท)	๒๕๖๙ (บาท)	๒๕๗๐ (บาท)			
<b>หมู่ที่ ๘ บ้านใหม่</b>											
๑๑๙	โครงการต่อเติมท่อบล็อกคอนกรีต (ข้ามลำมาศ)	เพื่อพัฒนาระบบคมนาคมขนส่งให้มีความสะดวกและปลอดภัยในการเดินทางสัญจร	กว้าง ๕.๐๐เมตร ยาว ๓๕ เมตร รายละเอียดตามแบบที่ อบต.กำหนด	๑,๗๕๐,๐๐๐	-	-	-	-	๑.ร้อยละของประชาชนเดินทางสะดวก ๒.ร้อยละของอุบัติเหตุลดลง	ประชาชนมีความสะดวกและปลอดภัยในการเดินทางสัญจร	กองช่าง
๑๒๐	โครงการก่อสร้างถนนหินคลุก (แยกจากคลองลำมาศเส้นตะกุดเวียน)	เพื่อพัฒนาระบบคมนาคมขนส่งให้มีความสะดวกและปลอดภัยในการเดินทางสัญจร	กว้าง ๓.๕๐เมตร ยาว ๘๐๐ เมตรหนา ๐.๑๕เมตรหรือมีปริมาตรหินคลุกบดทับแน่นไม่น้อยกว่า ๔๒๐ลบ.ม. รายละเอียดตามแบบที่ อบต.กำหนด	๒๕๒,๐๐๐	-	-	-	-	๑.ร้อยละของประชาชนเดินทางสะดวก ๒.ร้อยละของอุบัติเหตุลดลง	ประชาชนมีความสะดวกและปลอดภัยในการเดินทางสัญจร	กองช่าง
๑๒๑	โครงการก่อสร้างถนนคอนกรีตเสริมเหล็ก (จากบ้านนายแคล้ว – บ้านนางบุญแต่ง)	เพื่อพัฒนาระบบคมนาคมขนส่งให้มีความสะดวกและปลอดภัยในการเดินทางสัญจร	กว้าง ๔.๐๐เมตร ยาว ๕๐ เมตร หนา ๐.๑๕เมตรหรือมีพื้นที่เทคอนกรีตไม่น้อยกว่า ๒๐๐ ตารางเมตร รายละเอียดตามแบบที่ อบต.กำหนด	๑๒๐,๐๐๐	-	-	-	-	๑.ร้อยละของประชาชนเดินทางสะดวก ๒.ร้อยละของอุบัติเหตุลดลง	ประชาชนมีความสะดวกและปลอดภัยในการเดินทางสัญจร	กองช่าง
๑๒๒	โครงการก่อสร้างรางระบายน้ำ(จากบ้านนายเสน่ห์ แยกกระทอก – บ้านนางสมหมาย)	เพื่อให้น้ำได้ถ่ายเทสะดวกและช่วยในการระบายน้ำให้เร็วขึ้น	กว้าง ๕.๐๐เมตร ยาว ๑๐๐ เมตร รายละเอียดตามแบบที่ อบต.กำหนด	๒๕๐,๐๐๐	-	-	-	-	จำนวนหรือประสิทธิภาพการระบายน้ำ	น้ำได้ถ่ายเทสะดวกลดปัญหาน้ำท่วมขังในพื้นที่	กองช่าง



-(ต่อ)

ที่	โครงการ	วัตถุประสงค์	เป้าหมาย (ผลผลิตของโครงการ)	งบประมาณ					ตัวชี้วัด (KPI)	ผลที่คาดว่าจะได้รับ	หน่วยงาน รับผิดชอบหลัก
				๒๕๖๖ (บาท)	๒๕๖๗ (บาท)	๒๕๖๘ (บาท)	๒๕๖๙ (บาท)	๒๕๗๐ (บาท)			
๑๒๓	โครงการก่อสร้างรางระบายน้ำ (จากบ้านนางพนมพร วรรณเสถียร - คลองลำมาศ)	เพื่อให้น้ำได้ ถ่ายเทสะดวก และช่วยใน การระบายน้ำ ให้เร็วขึ้น	กว้าง ๕.๐๐ เมตร ยาว ๓๐ เมตร รายละเอียดตามแบบที่ อบต. กำหนด	-	๗๕,๐๐๐	-	-	-	จำนวนหรือ ประสิทธิภาพ ของการระบาย น้ำ	น้ำได้ถ่ายเท สะดวกลดปัญหา น้ำท่วมขังใน พื้นที่	กองช่าง
๑๒๔	โครงการขยายเขตไฟฟ้าแรงต่ำ พร้อมฟ้าส่องสว่าง (เส้นบ้านนายสำเริง วัดกระโทก)	เพื่อขยายเขต การให้บริการ ด้านไฟฟ้าส่อง สว่างได้ทั่วถึง	ขยายเขตไฟฟ้าแรงต่ำพร้อมฟ้า ส่องสว่าง (เส้นบ้านนายสำเริง วัดกระโทก)	-	-	๕๐๐,๐๐๐	-	-	ร้อยละของ จำนวนไฟฟ้า ที่ติดตั้ง เพิ่มขึ้น	ประชาชนได้รับ การบริการด้าน ไฟฟ้าสะดวก และทั่วถึงทุก ครัวเรือน	กองช่าง
๑๒๕	โครงการขยายเขตไฟฟ้าแรงต่ำ พร้อมฟ้าส่องสว่าง (เส้นบ้านช่างทวย)	เพื่อขยายเขต การให้บริการ ด้านไฟฟ้าส่อง สว่างได้ทั่วถึง	ขยายเขตไฟฟ้าแรงต่ำพร้อม ฟ้าส่องสว่าง (เส้นบ้านช่างทวย)	-	-	๕๐๐,๐๐๐	-	-	ร้อยละของ จำนวนไฟฟ้า ที่ติดตั้ง เพิ่มขึ้น	ประชาชนได้รับ การบริการด้าน ไฟฟ้าสะดวก และทั่วถึงทุก ครัวเรือน	กองช่าง

-(ต่อ)

ที่	โครงการ	วัตถุประสงค์	เป้าหมาย (ผลผลิตของโครงการ)	งบประมาณ					ตัวชี้วัด (KPI)	ผลที่คาดว่าจะได้รับ	หน่วยงาน รับผิดชอบหลัก
				๒๕๖๖ (บาท)	๒๕๖๗ (บาท)	๒๕๖๘ (บาท)	๒๕๖๙ (บาท)	๒๕๗๐ (บาท)			
๑๒๖	โครงการก่อสร้างถนนคอนกรีตเสริมเหล็ก (จากบ้านช่างทวย – ถนนใหญ่สระตะเคียนไปสันติสุข)	เพื่อพัฒนาระบบคมนาคมขนส่งให้มีความสะดวกและปลอดภัยในการเดินทางสัญจร	กว้าง ๔.๐๐ เมตร ยาว ๑๐๐ เมตรหนา ๐.๑๕ เมตร หรือมีพื้นที่เทคอนกรีตไม่น้อยกว่า ๔๐๐ ตารางเมตร รายละเอียดตามแบบที่ อบต. กำหนด	-	-	-	๒๔๐,๐๐๐	-	๑.ร้อยละของประชาชนเดินทางสะดวก ๒.ร้อยละของอุบัติเหตุลดลง	ประชาชนมีความสะดวกและปลอดภัยในการเดินทางสัญจร	กองช่าง
๑๒๗	โครงการขยายเขตไฟฟ้าการเกษตร (จากสะพานบ้านใหม่ – ถนนดำ)	เพื่อขยายเขตการให้บริการด้านไฟฟ้าส่องสว่างได้ทั่วถึง	ขยายเขตไฟฟ้าการเกษตร (จากสะพานบ้านใหม่ – ถนนดำ)	-	-	-	๕๐๐,๐๐๐	-	ร้อยละของจำนวนไฟฟ้าที่ติดตั้งเพิ่มขึ้น	ประชาชนได้รับการบริการด้านไฟฟ้าสะดวกและทั่วถึงทุกครัวเรือน	กองช่าง
๑๒๘	โครงการซ่อมแซมถนนลูกรัง (ซอยประตันประดู่ – ถนนสันติสุข ไปบึงว)	เพื่อพัฒนาระบบคมนาคมขนส่งให้มีความสะดวกและปลอดภัยในการเดินทางสัญจร	กว้าง ๔.๐๐ เมตร ยาว ๑,๘๐๐ เมตรหนา ๐.๑๕ เมตรหรือมีปริมาตรลูกรังบดทับแน่นไม่น้อยกว่า ๑,๐๘๐ ลบ.ม. รายละเอียดตามแบบที่ อบต. กำหนด	-	-	-	-	๒๑๖,๐๐๐	๑.ร้อยละของประชาชนเดินทางสะดวก ๒.ร้อยละของอุบัติเหตุลดลง	ประชาชนมีความสะดวกและปลอดภัยในการเดินทางสัญจร	กองช่าง

-(ต่อ)

ที่	โครงการ	วัตถุประสงค์	เป้าหมาย (ผลผลิตของโครงการ)	งบประมาณ					ตัวชี้วัด (KPI)	ผลที่คาดว่าจะได้รับ	หน่วยงาน รับผิดชอบหลัก
				๒๕๖๖ (บาท)	๒๕๖๗ (บาท)	๒๕๖๘ (บาท)	๒๕๖๙ (บาท)	๒๕๗๐ (บาท)			
<b>หมู่ที่ ๙ บ้านคลองศรีสุข</b>											
๑๒๙	โครงการก่อสร้างถนนคอนกรีตเสริมเหล็ก (จากสี่แยกบ้านนางบุญตา – ถนนทางหลวงชนบท)	เพื่อพัฒนาระบบคมนาคมขนส่งให้มีความสะดวกและปลอดภัยในการเดินทาง สัญจร	กว้าง ๖.๐๐เมตร ยาว ๖๐๐ เมตรหนา ๐.๑๕ เมตรหรือมีพื้นที่เทคอนกรีตไม่น้อยกว่า ๓,๖๐๐ ตารางเมตร รายละเอียดตามแบบที่ อบต. กำหนด	๒,๑๖๐,๐๐๐	-	-	-	-	๑.ร้อยละของประชาชนเดินทางสะดวก ๒.ร้อยละของอุบัติเหตุลดลง	ประชาชนมีความสะดวกและปลอดภัยในการเดินทาง สัญจร	กองช่าง
๑๓๐	โครงการซ่อมแซมศาลาประชาคม	เพื่อให้ประชาชนในหมู่บ้านมีที่ประกอบกิจกรรมอย่างสะดวกและปลอดภัย	ซ่อมแซมศาลาประชาคม	๕๐๐,๐๐๐	-	-	-	-	จำนวนของประชาชนที่มาใช้บริการ	ประชาชนในหมู่บ้านมีที่ประกอบกิจกรรมอย่างสะดวก	กองช่าง
๑๓๑	โครงการขยายเขตน้ำประปาส่วนภูมิภาค	เพื่อให้ประชาชนมีน้ำประปาใช้ได้ อย่างทั่วถึง	ขยายเขตน้ำประปาส่วนภูมิภาค	-	๑,๐๐๐,๐๐๐	-	-	-	ร้อยละของจำนวนประปาที่ติดตั้งเพิ่มขึ้น	ประชาชนได้รับการบริการด้านประปาสะดวกและทั่วถึงทุกครัวเรือน	กองช่าง
๑๓๒	โครงการขยายเขตไฟฟ้าเพื่อการเกษตร (จากบ้านนายอื่น – นานางเดือน)	เพื่อขยายเขตการให้บริการด้านไฟฟ้าส่องสว่างได้ ทั่วถึง	ขยายเขตไฟฟ้าเพื่อการเกษตร (จากบ้านนายอื่น – นานางเดือน)	-	๕๐๐,๐๐๐	-	-	-	ร้อยละของจำนวนไฟฟ้าที่ติดตั้งเพิ่มขึ้น	ประชาชนได้รับการบริการด้านไฟฟ้าสะดวกและทั่วถึงทุกครัวเรือน	กองช่าง

-(ต่อ)

ที่	โครงการ	วัตถุประสงค์	เป้าหมาย (ผลผลิตของโครงการ)	งบประมาณ					ตัวชี้วัด (KPI)	ผลที่คาดว่าจะได้รับ	หน่วยงาน รับผิดชอบหลัก
				๒๕๖๖ (บาท)	๒๕๖๗ (บาท)	๒๕๖๘ (บาท)	๒๕๖๙ (บาท)	๒๕๗๐ (บาท)			
๑๓๓	โครงการซ่อมแซมถนน ลูกรังทางเข้าไร่ – นา (จากบ้านนางแก้ว- นายนายสำคัญ)	เพื่อพัฒนาระบบ คมนาคมขนส่งให้ มีความสะดวก และปลอดภัยใน การเดินทาง สัญจร	กว้าง ๕.๐๐เมตร ยาว ๓๐๐ เมตร หนา ๐.๑๕เมตรหรือมี ปริมาตรลูกรังบดทับแน่นไม่น้อย กว่า ๒๒๕ ลบ.ม. รายละเอียด ตามแบบที่ อบต.กำหนด	-	-	๔๕,๐๐๐	-	-	๑.ร้อยละของ ประชาชน เดินทางสะดวก ๒.ร้อยละของ อุบัติเหตุลดลง	ประชาชนมี ความสะดวก และปลอดภัย ในการเดินทาง สัญจร	กองช่าง
๑๓๔	โครงการซ่อมแซมถนนลูก รักทางเข้าไร่ -นา (จากบ้านนางบุญรวง – นายนายสมชัย)	เพื่อพัฒนาระบบ คมนาคมขนส่งให้ มีความสะดวก และปลอดภัยใน การเดินทาง สัญจร	กว้าง ๕.๐๐เมตร ยาว ๓๐๐ เมตรหนา ๐.๑๕เมตรหรือมี ปริมาตรลูกรังบดทับแน่นไม่น้อย กว่า ๒๒๕ ลบ.ม. รายละเอียดตามแบบที่ อบต. กำหนด	-	-	๔๕,๐๐๐	-	-	๑.ร้อยละของ ประชาชน เดินทางสะดวก ๒.ร้อยละของ อุบัติเหตุลดลง	ประชาชนมี ความสะดวก และปลอดภัย ในการเดินทาง สัญจร	กองช่าง
๑๓๕	โครงการซ่อมแซมถนน ลูกรังทางเข้าไร่ (จากถนนลานมันกิตติคุณ - เขาโปร่งแดง)	เพื่อพัฒนาระบบ คมนาคมขนส่งให้ มีความสะดวก และปลอดภัยใน การเดินทาง สัญจร	กว้าง ๕.๐๐เมตร ยาว ๘๐๐ เมตรหนา ๐.๑๕เมตรหรือมี ปริมาตรลูกรังบดทับแน่นไม่น้อย กว่า ๖๐๐ ลบ.ม. รายละเอียด ตามแบบที่ อบต.กำหนด	-	-	-	๑๒๐,๐๐๐	-	๑.ร้อยละของ ประชาชน เดินทางสะดวก ๒.ร้อยละของ อุบัติเหตุลดลง	ประชาชนมี ความสะดวก และปลอดภัย ในการเดินทาง สัญจร	กองช่าง
๑๓๖	โครงการซ่อมแซมถนน ลูกรัง (จากบ้านนายเหลือ – สระน้ำกลางหมู่บ้าน)	เพื่อพัฒนาระบบ คมนาคมขนส่งให้ มีความสะดวก และปลอดภัยใน การเดินทาง สัญจร	กว้าง ๕.๐๐เมตร ยาว ๘๐๐ เมตรหนา ๐.๑๕เมตร หรือมีปริมาตรลูกรังบดทับแน่น ไม่น้อยกว่า ๖๐๐ ลบ.ม. รายละเอียดตามแบบที่ อบต. กำหนด	-	-	-	-	๑๒๐,๐๐๐	๑.ร้อยละของ ประชาชน เดินทางสะดวก ๒.ร้อยละของ อุบัติเหตุลดลง	ประชาชนมี ความสะดวก และปลอดภัย ในการเดินทาง สัญจร	กองช่าง

-(ต่อ)

ที่	โครงการ	วัตถุประสงค์	เป้าหมาย (ผลผลิตของโครงการ)	งบประมาณ					ตัวชี้วัด (KPI)	ผลที่คาดว่าจะได้รับ	หน่วยงาน รับผิดชอบหลัก
				๒๕๖๖ (บาท)	๒๕๖๗ (บาท)	๒๕๖๘ (บาท)	๒๕๖๙ (บาท)	๒๕๗๐ (บาท)			
<b>หมู่ที่ ๑๐ บ้านสันติสุข</b>											
๑๓๗	โครงการจัดซื้อถังแชมเปญ น้ำประปาชุมชน จำนวน ๑ ถัง แทนถังเก่าที่ ชำรุด	เพื่อจัดให้มีการ ให้บริการ น้ำประปาให้กับ ประชาชนในพื้นที่ ครอบคลุมทุก ครัวเรือน	จัดซื้อถังแชมเปญน้ำประปา ชุมชน จำนวน ๑ ถัง แทนถัง เก่าที่ชำรุด	๒๐๐,๐๐๐	-	-	-	-	จำนวนการ สนองตอบต่อ ความต้องการ ใช้น้ำประปา	ประชาชนในพื้นที่ ได้ รับบริการ น้ำประปา ครอบคลุม ทุกครัวเรือน	กองช่าง
๑๓๘	โครงการจัดสร้างถังพักน้ำ จำนวน ๑ บ่อ	เพื่อจัดให้มีการ ให้บริการ น้ำประปาให้กับ ประชาชนในพื้นที่ ครอบคลุมทุก ครัวเรือน	กว้าง ๒.๕๐ เมตร ยาว ๕ เมตร สูง ๒.๕๐เมตร รายละเอียดตามแบบที่ อบต. กำหนด	๕๐๐,๐๐๐	-	-	-	-	จำนวนการ สนองตอบต่อ ความต้องการ ใช้น้ำประปา	ประชาชนในพื้นที่ ได้ รับบริการ น้ำประปา ครอบคลุม ทุกครัวเรือน	กองช่าง
๑๓๙	โครงการก่อสร้างประตูเปิด - ปิดน้ำและวางท่อระบายน้ำ	เพื่อให้ได้ถ่ายเท สะดวกและช่วยใน การระบายน้ำให้ เร็วขึ้น	ก่อสร้างประตูเปิด-ปิดน้ำและ วางท่อระบายน้ำ รายละเอียดตามแบบที่ อบต. กำหนด	๔๐๐,๐๐๐	-	-	-	-	จำนวนหรือ ประสิทธิภาพ การระบายน้ำ	น้ำได้ถ่ายเท สะดวกลดปัญหา น้ำท่วมขังในพื้นที่	กองช่าง

-(ต่อ)

ที่	โครงการ	วัตถุประสงค์	เป้าหมาย (ผลผลิตของโครงการ)	งบประมาณ					ตัวชี้วัด (KPI)	ผลที่คาดว่าจะได้รับ	หน่วยงาน รับผิดชอบหลัก
				๒๕๖๖ (บาท)	๒๕๖๗ (บาท)	๒๕๖๘ (บาท)	๒๕๖๙ (บาท)	๒๕๗๐ (บาท)			
๑๔๐	โครงการซ่อมแซมถนนลูกรัง (ทางหลักเข้าไร่จากซอย ๑ - ซอย ๑๐)	เพื่อพัฒนาระบบ คมนาคมขนส่ง ให้มีความ สะดวกและ ปลอดภัยในการ เดินทางสัญจร	กว้าง ๖.๐๐ เมตรยาว ๘,๒๗๐ เมตร หนา ๐.๑๕ เมตรหรือมี ปริมาตรลูกรังบดทับแน่นไม่ น้อยกว่า ๗,๔๔๓ ลบ.ม. รายละเอียดตามแบบที่ อบต.กำหนด	๑,๔๘๘,๖๐๐	-	-	-	-	๑.ร้อยละของ ประชาชน เดินทาง สะดวก ๒.ร้อยละของ อุบัติเหตุลดลง	ประชาชนมี ความสะดวก และปลอดภัย ในการเดินทาง สัญจร	กองช่าง
๑๔๑	โครงการซ่อมแซมถนนหินคลุก (จากซอย ๑ เชื่อมถนน เส้นทางหลัก)	เพื่อพัฒนาระบบ คมนาคมขนส่ง ให้มีความ สะดวกและ ปลอดภัยในการ เดินทางสัญจร	กว้าง ๕.๐๐ เมตร ยาว ๒๒๗ เมตร หนา ๐.๑๕ เมตร หรือมีปริมาตรหินคลุกบด ทับแน่นไม่น้อยกว่า ๑๗๐.๒๕ ลบ.ม. รายละเอียดตามแบบที่ อบต.กำหนด	๑๐๒,๑๕๐	-	-	-	-	๑.ร้อยละของ ประชาชน เดินทาง สะดวก ๒.ร้อยละของ อุบัติเหตุลดลง	ประชาชนมี ความสะดวก และปลอดภัย ในการเดินทาง สัญจร	กองช่าง
๑๔๒	โครงการขยายเขตไฟฟ้าแรงต่ำ และไฟฟ้าส่องสว่าง เพื่อการเกษตร (จากซอย ๑ - ซอย ๓ ไปตาม ถนนเส้นหลัก เชื่อมต่อตรงโค้ง ซอย ๑ ตรงตามถนนซอย ตะวันออกสำนักสงฆ์ชัยมงคล)	เพื่อขยายเขต การให้บริการ ด้านไฟฟ้าส่อง สว่างได้ทั่วถึง	ขยายเขตไฟฟ้าแรงต่ำและ ไฟฟ้าส่องสว่าง เพื่อการเกษตร	-	๕๐๐,๐๐๐	-	-	-	ร้อยละของ จำนวนไฟฟ้าที่ ติดตั้งเพิ่มขึ้น	ประชาชน ได้รับการ บริการด้าน ไฟฟ้าสะดวก และทั่วถึงทุก ครัวเรือน	กองช่าง

-(ต่อ)

ที่	โครงการ	วัตถุประสงค์	เป้าหมาย (ผลผลิตของโครงการ)	งบประมาณ					ตัวชี้วัด (KPI)	ผลที่คาดว่าจะได้รับ	หน่วยงาน รับผิดชอบหลัก
				๒๕๖๖ (บาท)	๒๕๖๗ (บาท)	๒๕๖๘ (บาท)	๒๕๖๙ (บาท)	๒๕๗๐ (บาท)			
๑๔๓	โครงการซ่อมแซมถนนคอนกรีตเสริมเหล็ก (จากคู่มือที่ ๔ -๓ หน้าบ้านนายครรชิต มูลโธสง – หน้าบ้านนางอำนาจ สรงแจ่ม)	เพื่อพัฒนาระบบคมนาคมขนส่งให้มีความสะดวกและปลอดภัยในการเดินทางสัญจร	กว้าง ๖.๐๐เมตรยาว ๔๔ เมตรหนา ๐.๑๕เมตร หรือมีพื้นที่เทคอนกรีตไม่น้อยกว่า ๒๖๔ ตารางเมตร รายละเอียดตามแบบที่ อบต. กำหนด	-	๑๕๘,๕๐๐	-	-	-	๑.ร้อยละของประชาชนเดินทางสะดวก ๒.ร้อยละของอุบัติเหตุลดลง	ประชาชนมีความสะดวกและปลอดภัยในการเดินทางสัญจร	กองช่าง
๑๔๔	โครงการซ่อมแซมถนนลาดยางทึศใต้ชุมชน	เพื่อพัฒนาระบบคมนาคมขนส่งให้มีความสะดวกและปลอดภัยในการเดินทางสัญจร	กว้าง ๗.๐๐เมตร ยาว ๓๕๐ เมตร หรือมีพื้นที่ลาดยางไม่น้อยกว่า ๒,๔๕๐ตารางเมตร รายละเอียดตามแบบที่ อบต. กำหนด	-	๗๓๕,๐๐๐	-	-	-	๑.ร้อยละของประชาชนเดินทางสะดวก ๒.ร้อยละของอุบัติเหตุลดลง	ประชาชนมีความสะดวกและปลอดภัยในการเดินทางสัญจร	กองช่าง
๑๔๕	โครงการซ่อมแซมถนนลูกรัง (ซอย ๗ ด้านทิศตะวันตก)	เพื่อพัฒนาระบบคมนาคมขนส่งให้มีความสะดวกและปลอดภัยในการเดินทางสัญจร	กว้าง ๕.๐๐เมตร ยาว ๑,๓๕๐ เมตรหนา ๐.๑๕เมตร หรือมีปริมาตรลูกรังบดทับแน่นไม่น้อยกว่า ๑,๐๑๒.๕๐ ลบ.ม. รายละเอียดตามแบบที่ อบต. กำหนด	-	๒๐๒,๕๐๐	-	-	-	๑.ร้อยละของประชาชนเดินทางสะดวก ๒.ร้อยละของอุบัติเหตุลดลง	ประชาชนมีความสะดวกและปลอดภัยในการเดินทางสัญจร	กองช่าง

-(ต่อ)

ที่	โครงการ	วัตถุประสงค์	เป้าหมาย (ผลผลิตของโครงการ)	งบประมาณ					ตัวชี้วัด (KPI)	ผลที่คาดว่าจะได้รับ	หน่วยงาน รับผิดชอบหลัก
				๒๕๖๖ (บาท)	๒๕๖๗ (บาท)	๒๕๖๘ (บาท)	๒๕๖๙ (บาท)	๒๕๗๐ (บาท)			
๑๔๖	โครงการซ่อมแซมถนนลูกรัง (ซอย ๖ ด้านทิศตะวันตก)	เพื่อพัฒนาระบบ คมนาคมขนส่งให้ มีความสะดวก และปลอดภัยใน การเดินทาง สัญจร	กว้าง ๕.๐๐เมตร ยาว ๑,๑๕๐ เมตรหนา ๐.๑๕เมตร หรือมี ปริมาตรลูกรังบดทับแน่นไม่น้อย กว่า ๘๖๒.๕๐ ลบ.ม. รายละเอียดตามแบบที่ อบต. กำหนด	-	-	๑๗๒,๕๐๐		-	๑.ร้อยละของ ประชาชน เดินทางสะดวก ๒.ร้อยละของ อุบัติเหตุลดลง	ประชาชนมีความ สะดวกและ ปลอดภัยในการ เดินทางสัญจร	กองช่าง
๑๔๗	โครงการขยายไฟฟ้าแรงต่ำ (ตำบลนอกทางทิศใต้หมู่บ้าน)	เพื่อขยายเขตการ ให้บริการด้าน ไฟฟ้าส่องสว่างได้ ทั่วถึง	ขยายไฟฟ้าแรงต่ำ (ตำบลนอกทางทิศใต้หมู่บ้าน)	-	-	๕๐๐,๐๐๐		-	ร้อยละของ จำนวนไฟฟ้าที่ ติดตั้งเพิ่มขึ้น	ประชาชนได้รับ การบริการด้าน ไฟฟ้าสะดวกและ ทั่วถึงทุก ครัวเรือน	กองช่าง
๑๔๘	โครงการซ่อมแซมถนนลูกรัง (ซอย ๑ ด้านทิศตะวันตก)	เพื่อพัฒนาระบบ คมนาคมขนส่งให้ มีความสะดวก และปลอดภัยใน การเดินทาง สัญจร	กว้าง ๕.๐๐เมตร ยาว ๑,๐๐๐ เมตรหนา ๐.๑๕เมตร หรือมี ปริมาตรลูกรังบดทับแน่นไม่น้อย กว่า ๗๕๐ ลบ.ม. รายละเอียดตาม แบบที่ อบต.กำหนด	-	-	๑๕๐,๐๐๐		-	๑.ร้อยละของ ประชาชน เดินทางสะดวก ๒.ร้อยละของ อุบัติเหตุลดลง	ประชาชนมีความ สะดวกและ ปลอดภัยในการ เดินทางสัญจร	กองช่าง
๑๔๙	โครงการซ่อมแซมถนนลูกรัง (ซอย ๕ ด้านทิศตะวันตก)	เพื่อพัฒนาระบบ คมนาคมขนส่งให้ มีความสะดวก และปลอดภัยใน การเดินทาง สัญจร	กว้าง ๕.๐๐ เมตร ยาว ๑,๓๐๐ เมตรหนา ๐.๑๕เมตร หรือมี ปริมาตรลูกรังบดทับแน่นไม่น้อย กว่า ๙๗๕ ลบ.ม. รายละเอียดตาม แบบที่ อบต. กำหนด	-	-	๑๙๕,๐๐๐		-	๑.ร้อยละของ ประชาชน เดินทางสะดวก ๒.ร้อยละของ อุบัติเหตุลดลง	ประชาชนมีความ สะดวกและ ปลอดภัยในการ เดินทางสัญจร	กองช่าง



-(ต่อ)

ที่	โครงการ	วัตถุประสงค์	เป้าหมาย (ผลผลิตของโครงการ)	งบประมาณ					ตัวชี้วัด (KPI)	ผลที่คาดว่าจะได้รับ	หน่วยงาน รับผิดชอบหลัก
				๒๕๖๖ (บาท)	๒๕๖๗ (บาท)	๒๕๖๘ (บาท)	๒๕๖๙ (บาท)	๒๕๗๐ (บาท)			
๑๕๐	โครงการซ่อมแซมถนนลูกรัง (ซอย ๑๐ด้านทิศตะวันออก)	เพื่อพัฒนาระบบ คมนาคมขนส่งให้ มีความสะดวก และปลอดภัยใน การเดินทาง สัญจร	กว้าง ๕.๐๐เมตร ยาว ๕๐๐เมตร หนา ๐.๑๕เมตร หรือมีปริมาตร ลูกรังบดทับแน่นไม่น้อยกว่า ๓๗๕ ลบ.ม. รายละเอียดตามแบบที่ อบต. กำหนด	-	-	-	๗๕,๐๐๐	-	๑.ร้อยละของ ประชาชน เดินทางสะดวก ๒.ร้อยละของ อุบัติเหตุลดลง	ประชาชนมี ความสะดวก และปลอดภัย ในการเดินทาง สัญจร	กองช่าง
๑๕๑	โครงการซ่อมแซมถนนลูกรัง (ซอย ๘ ด้านทิศตะวันตก)	เพื่อพัฒนาระบบ คมนาคมขนส่งให้ มีความสะดวก และปลอดภัยใน การเดินทาง สัญจร	กว้าง ๕.๐๐เมตร ยาว ๑,๐๐๐เมตร หนา ๐.๑๕เมตร หรือมีปริมาตร ลูกรังบดทับแน่นไม่น้อยกว่า ๗๕๐ ลบ.ม. รายละเอียดตามแบบที่ อบต. กำหนด	-	-	-	๑๕๐,๐๐๐	-	๑.ร้อยละของ ประชาชน เดินทางสะดวก ๒.ร้อยละของ อุบัติเหตุลดลง	ประชาชนมี ความสะดวก และปลอดภัย ในการเดินทาง สัญจร	กองช่าง
๑๕๒	โครงการซ่อมแซมถนนลูกรัง (ซอย ๓ ด้านทิศตะวันตก)	เพื่อพัฒนาระบบ คมนาคมขนส่งให้ มีความสะดวก และปลอดภัยใน การเดินทาง สัญจร	กว้าง ๕.๐๐เมตร ยาว ๕๐๐ เมตร หนา ๐.๑๕เมตร หรือมีปริมาตร ลูกรังบดทับแน่นไม่น้อยกว่า ๓๗๕ ลบ.ม. รายละเอียดตามแบบที่ อบต. กำหนด	-	-	-	๗๕,๐๐๐	-	๑.ร้อยละของ ประชาชน เดินทางสะดวก ๒.ร้อยละของ อุบัติเหตุลดลง	ประชาชนมี ความสะดวก และปลอดภัย ในการเดินทาง สัญจร	กองช่าง
๑๕๓	โครงการซ่อมแซมถนนลูกรัง (ซอย ๒ ด้านทิศตะวันตก)	เพื่อพัฒนาระบบ คมนาคมขนส่งให้ มีความสะดวก และปลอดภัยใน การเดินทาง สัญจร	กว้าง ๕.๐๐เมตร ยาว ๕๐๐ เมตร หนา ๐.๑๕เมตร หรือมีปริมาตร ลูกรังบดทับแน่นไม่น้อยกว่า ๓๗๕ ลบ.ม. รายละเอียดตามแบบที่ อบต. กำหนด	-	-	-	๗๕,๐๐๐	-	๑.ร้อยละของ ประชาชน เดินทางสะดวก ๒.ร้อยละของ อุบัติเหตุลดลง	ประชาชนมี ความสะดวก และปลอดภัย ในการเดินทาง สัญจร	กองช่าง

-(ต่อ)

ที่	โครงการ	วัตถุประสงค์	เป้าหมาย (ผลผลิตของโครงการ)	งบประมาณ					ตัวชี้วัด (KPI)	ผลที่คาดว่าจะได้รับ	หน่วยงาน รับผิดชอบหลัก
				๒๕๖๖ (บาท)	๒๕๖๗ (บาท)	๒๕๖๘ (บาท)	๒๕๖๙ (บาท)	๒๕๗๐ (บาท)			
๑๕๔	โครงการซ่อมแซมถนน ลูกรัง (ซอย ๔ ด้านทิศตะวันตก)	เพื่อพัฒนาระบบ คมนาคมขนส่งให้ มีความสะดวก และปลอดภัยใน การเดินทาง สัญจร	กว้าง ๕.๐๐เมตร ยาว ๗๐๐ เมตร หนา ๐.๑๕เมตร หรือมีปริมาตร ลูกรังบดทับแน่นไม่น้อยกว่า ๕๒๕ ลบ.ม. รายละเอียดตามแบบที่ อบต.กำหนด	-	-	-	-	๑๐๕,๐๐๐	๑.ร้อยละของ ประชาชน เดินทางสะดวก ๒.ร้อยละของ อุบัติเหตุลดลง	ประชาชนมีความ สะดวกและ ปลอดภัยในการ เดินทางสัญจร	กองช่าง
๑๕๕	โครงการซ่อมแซมศูนย์ เรียนรู้ด้านการเกษตร ชุมชน จำนวน ๑ หลัง	เพื่อให้ประชาชน ในหมู่บ้านได้มี แหล่งเรียนรู้	ซ่อมแซมศูนย์เรียนรู้ด้าน การเกษตรชุมชน จำนวน ๑ หลัง	-	-	-	-	๒๐๐,๐๐๐	จำนวนหรือ ปริมาณแหล่ง เรียนรู้	ประชาชนใน หมู่บ้านได้มีแหล่ง เรียนรู้	กองช่าง
๑๕๖	โครงการขุดสระน้ำในที่ สาธารณะประโยชน์ บริเวณสำนักสงฆ์ชัยมงคล	เพื่อให้ประชาชน ในหมู่บ้านได้มี แหล่งน้ำไว้ใช้	กว้าง ๖๐ เมตร ยาว ๑๕๐ เมตร ลึก ๒ เมตร รายละเอียดตามแบบ ที่ อบต.กำหนด	-	-	-	-	๔๕๐,๐๐๐	จำนวนหรือ สระน้ำเพิ่มขึ้น	ประชาชนใน หมู่บ้านได้มีแหล่ง น้ำไว้ใช้	กองช่าง
๑๕๗	โครงการก่อสร้าง ถนนลาดยาง (๒ เลน) (จากถนนกลางหมู่บ้าน สันติสุข - สันตินิมิตร พร้อมปรับปรุงเกาะกลาง ถนน)	เพื่อพัฒนาระบบ คมนาคมขนส่งให้ มีความสะดวก และปลอดภัยใน การเดินทาง สัญจร	(เลนที่ ๑)กว้าง ๕.๐๐เมตร ยาว๔๕๒ เมตร (เลนที่ ๒) กว้าง ๕.๐๐ เมตร ยาว ๔๕๒ เมตร หรือมีพื้นที่ลาด ยางไม่น้อยกว่า ๙,๐๔๐ ตาราง เมตร รายละเอียดตามแบบที่ อบต.กำหนด	-	-	-	-	๒,๗๑๒,๐๐๐	๑.ร้อยละของ ประชาชน เดินทางสะดวก ๒.ร้อยละของ อุบัติเหตุลดลง	ประชาชนมีความ สะดวกและ ปลอดภัยในการ เดินทางสัญจร	กองช่าง

-(ต่อ)

ที่	โครงการ	วัตถุประสงค์	เป้าหมาย (ผลผลิตของโครงการ)	งบประมาณ					ตัวชี้วัด (KPI)	ผลที่คาดว่าจะได้รับ	หน่วยงาน รับผิดชอบหลัก
				๒๕๖๖ (บาท)	๒๕๖๗ (บาท)	๒๕๖๘ (บาท)	๒๕๖๙ (บาท)	๒๕๗๐ (บาท)			
<b>หมู่ที่ ๑๑ บ้านสันติมิตร</b>											
๑๕๘	โครงการก่อสร้างถนนหินคลุก (จากถนนลาดยาง - สะพานบ้านบุบ้านโคก)	เพื่อพัฒนาระบบคมนาคมขนส่งให้มีความสะดวกและปลอดภัยในการเดินทางสัญจร	กว้าง ๖.๐๐ เมตร ยาว ๑,๐๐๐ เมตร หนา ๐.๑๕ เมตร หรือมีปริมาตรหินคลุกบดทับแน่นไม่น้อยกว่า ๙๐๐ ลบ.ม. รายละเอียดตามแบบที่ อบต. กำหนด	๕๔๐,๐๐๐	-	-	-	-	๑.ร้อยละของประชาชนเดินทางสะดวก ๒.ร้อยละของอุบัติเหตุลดลง	ประชาชนมีความสะดวกและปลอดภัยในการเดินทางสัญจร	กองช่าง
๑๕๙	โครงการก่อสร้างถนนหินคลุก (จากหน้าศาลตাপูหนองหญ้าปล้อง - บ้านนายควร เขียรประโคน)	เพื่อพัฒนาระบบคมนาคมขนส่งให้มีความสะดวกและปลอดภัยในการเดินทางสัญจร	กว้าง ๖.๐๐ เมตร ยาว ๑๕๐ เมตร หนา ๐.๑๕ เมตร หรือมีปริมาตรหินคลุกบดทับแน่นไม่น้อยกว่า ๑๓๕ ลบ.ม. รายละเอียดตามแบบที่ อบต. กำหนด	๘๑,๐๐๐	-	-	-	-	๑.ร้อยละของประชาชนเดินทางสะดวก ๒.ร้อยละของอุบัติเหตุลดลง	ประชาชนมีความสะดวกและปลอดภัยในการเดินทางสัญจร	กองช่าง
๑๖๐	โครงการซ่อมแซมระบบน้ำประปาหมู่บ้าน	เพื่อจัดให้มีการให้บริการน้ำประปาให้กับประชาชนในพื้นที่ครอบคลุมทุกครัวเรือน	ซ่อมแซมระบบน้ำประปาหมู่บ้าน	๑๐๐,๐๐๐	-	-	-	-	จำนวนการสนองตอบต่อความต้องการใช้น้ำประปา	ประชาชนในพื้นที่ได้รับบริการน้ำประปาครอบคลุมทุกครัวเรือนแก้ปัญหาการขาดแคลนน้ำในฤดูแล้ง	กองช่าง
๑๖๑	โครงการก่อสร้างรางระบายน้ำ (จากบ้านนายเอียด สังก์สาย - บ้านนายชม เขียดกระโทก)	เพื่อให้ได้ถ่ายเทสะดวกและช่วยในการระบายน้ำให้เร็วขึ้น	กว้าง ๐.๕๐ เมตร ยาว ๔๐๐ เมตร รายละเอียดตามแบบที่ อบต. กำหนด	๑,๐๐๐,๐๐๐	-	-	-	-	จำนวนหรือประสิทธิภาพการระบายน้ำ	น้ำได้ถ่ายเทสะดวกลดปัญหา น้ำท่วมขังในพื้นที่	กองช่าง

-(ต่อ)

ที่	โครงการ	วัตถุประสงค์	เป้าหมาย (ผลผลิตของโครงการ)	งบประมาณ					ตัวชี้วัด (KPI)	ผลที่คาดว่าจะได้รับ	หน่วยงาน รับผิดชอบหลัก
				๒๕๖๖ (บาท)	๒๕๖๗ (บาท)	๒๕๖๘ (บาท)	๒๕๖๙ (บาท)	๒๕๗๐ (บาท)			
๑๖๒	โครงการก่อสร้างถนนหินคลุก (จากบ้านนางสุวจิ นวลปักศรี - บ้านนายสุวิทย์ วิลัยวรรณ)	เพื่อพัฒนาระบบคมนาคมขนส่งให้มีความสะดวกและปลอดภัยในการเดินทางสัญจร	กว้าง ๕.๐๐ เมตร ยาว ๖๐๐ เมตรหนา ๐.๑๕ เมตร หรือมีปริมาตรหินคลุกบดทับแน่นไม่น้อยกว่า ๔๕๐ ลบ.ม. รายละเอียดตามแบบที่ อบต. กำหนด	-	๒๗๐,๐๐๐	-	-	-	๑.ร้อยละของประชาชนเดินทางสะดวก ๒.ร้อยละของอุบัติเหตุลดลง	ประชาชนมีความสะดวกและปลอดภัยในการเดินทางสัญจร	กองช่าง
๑๖๓	โครงการก่อสร้างรางระบายน้ำ (จากบ้านางจันทิดา โชติราช - บ้านนายสรสิทธิ์ จำนวนนอก)	เพื่อให้น้ำได้ถ่ายเทสะดวกและช่วยในการระบายน้ำให้เร็วขึ้น	กว้าง ๐.๕๐ เมตร ยาว ๒๕๐ เมตร รายละเอียดตามแบบที่ อบต. กำหนด	-	๖๒๕,๐๐๐	-	-	-	จำนวนหรือประสิทธิภาพการระบายน้ำ	น้ำได้ถ่ายเทสะดวกลดปัญหาน้ำท่วมขังในพื้นที่	กองช่าง
๑๖๔	โครงการก่อสร้างถนนหินคลุกทางเข้าไร่ (ซอย ๗ จากไร่ นายไกรศร ทองคำสุข - ไร่ นายสาขา คำพฤกษ์ ชนอุทยาน)	เพื่อพัฒนาระบบคมนาคมขนส่งให้มีความสะดวกและปลอดภัยในการเดินทางสัญจร	กว้าง ๖.๐๐ เมตร ยาว ๑,๕๐๐ เมตรหนา ๐.๑๕ เมตร หรือมีปริมาตรหินคลุกบดทับแน่นไม่น้อยกว่า ๑,๓๕๐ ลบ.ม. รายละเอียดตามแบบที่ อบต. กำหนด	-	๘๑๐,๐๐๐	-	-	-	๑.ร้อยละของประชาชนเดินทางสะดวก ๒.ร้อยละของอุบัติเหตุลดลง	ประชาชนมีความสะดวกและปลอดภัยในการเดินทางสัญจร	กองช่าง
๑๖๕	โครงการก่อสร้างตลาดชุมชนสันตินิมิตร	เพื่อให้ประชาชนมีสถานที่ขายของและเพิ่มรายได้ให้กับชุมชนเพิ่มการสร้างงาน สร้างอาชีพ	ก่อสร้างตลาดชุมชนสันตินิมิตร รายละเอียดตามแบบที่ อบต. กำหนด	-	๑,๐๐๐,๐๐๐	-	-	-	จำนวนหรือปริมาณร้านค้าเพิ่มขึ้น	ประชาชนมีสถานที่ขายของและเพิ่มรายได้ให้กับชุมชนเพิ่มการสร้างงานสร้างอาชีพ	กองช่าง

-(ต่อ)

ที่	โครงการ	วัตถุประสงค์	เป้าหมาย (ผลผลิตของโครงการ)	งบประมาณ					ตัวชี้วัด (KPI)	ผลที่คาดว่าจะได้รับ	หน่วยงาน รับผิดชอบหลัก
				๒๕๖๖ (บาท)	๒๕๖๗ (บาท)	๒๕๖๘ (บาท)	๒๕๖๙ (บาท)	๒๕๗๐ (บาท)			
๑๖๖	โครงการก่อสร้างลานกีฬา ด้านยาเสพติด (บริเวณศาลากลางบ้าน)	เพื่อให้ประชาชน ในหมู่บ้านใช้เป็น สถานที่ออกกำลังกาย	ก่อสร้างลานกีฬาด้านยาเสพติด (บริเวณศาลากลางบ้าน)	-	-	๒๐๐,๐๐๐	-	-	จำนวนหรือ ปริมาณการใช้ สนามเพิ่มขึ้น	ประชาชนใน หมู่บ้านใช้เป็น สถานที่ออก กำลังกาย	กองช่าง
๑๖๗	โครงการก่อสร้างราง ระบายน้ำ (จากบ้านนางเรียง เวสา - ไร่นายหล่อ)	เพื่อให้น้ำได้ถ่ายเท สะดวกและช่วยใน การระบายน้ำให้ เร็วขึ้น	กว้าง ๐.๕๐เมตร ยาว ๓๐๐ เมตร รายละเอียดตามแบบที่ อบต. กำหนด	-	-	๗๕๐,๐๐๐	-	-	จำนวนหรือ ประสิทธิภาพ การระบายน้ำ	น้ำได้ถ่ายเท สะดวกลด ปัญหาน้ำท่วม ขังในพื้นที่	กองช่าง
๑๖๘	โครงการก่อสร้างถนนหิน คลุกซอย ๑ (จากไร่นางเปรมฤดี - อ่างเก็บน้ำห้วยเตย)	เพื่อพัฒนาระบบ คมนาคมขนส่งให้ มีความสะดวกและ ปลอดภัยในการ เดินทางสัญจร	กว้าง ๖.๐๐เมตร ยาว ๒,๐๐๐ เมตรหนา ๐.๑๕เมตร หรือมี ปริมาตรหินคลุกบดทับแน่นไม่ น้อยกว่า ๑,๘๐๐ ลบ.ม. รายละเอียดตามแบบที่ อบต. กำหนด	-	-	๑,๐๘๐,๐๐๐	-	-	๑.ร้อยละของ ประชาชน เดินทางสะดวก ๒.ร้อยละของ อุบัติเหตุลดลง	ประชาชนมี ความสะดวก และปลอดภัย ในการเดินทาง สัญจร	กองช่าง
๑๖๙	โครงการก่อสร้างถนนหิน คลุก (ซอย ๒ ครั้ง - ไร่นายวันดี สร้างนอก)	เพื่อพัฒนาระบบ คมนาคมขนส่งให้ มีความสะดวกและ ปลอดภัยในการ เดินทางสัญจร	กว้าง ๖.๐๐เมตร ยาว ๗๐๐ เมตร หนา ๐.๑๕เมตร หรือมีปริมาตร หินคลุกบดทับแน่นไม่น้อยกว่า ๖๓๐ ลบ.ม. รายละเอียดตามแบบที่ อบต. กำหนด	-	-	๓๗๘,๐๐๐	-	-	๑.ร้อยละของ ประชาชน เดินทางสะดวก ๒.ร้อยละของ อุบัติเหตุลดลง	ประชาชนมี ความสะดวก และปลอดภัย ในการเดินทาง สัญจร	กองช่าง

-(ต่อ)

ที่	โครงการ	วัตถุประสงค์	เป้าหมาย (ผลผลิตของโครงการ)	งบประมาณ					ตัวชี้วัด (KPI)	ผลที่คาดว่าจะได้รับ	หน่วยงาน รับผิดชอบหลัก
				๒๕๖๖ (บาท)	๒๕๖๗ (บาท)	๒๕๖๘ (บาท)	๒๕๖๙ (บาท)	๒๕๗๐ (บาท)			
๑๗๐	โครงการก่อสร้างถนนหินคลุก ซอย ๙ (จากไร่นางเข้า ยอกระโทก - อุทยานแห่งชาติทับลาน)	เพื่อพัฒนาระบบคมนาคมขนส่งให้มีความสะดวกและปลอดภัยในการเดินทางสัญจร	กว้าง ๖.๐๐เมตรยาว ๒,๐๐๐ เมตรหนา ๐.๑๕เมตร หรือมีปริมาตรหินคลุกบดทับแน่นไม่น้อยกว่า ๑,๘๐๐ ลบ.ม. รายละเอียดตามแบบที่ อบต. กำหนด	-	-	๑,๐๘๐,๐๐๐	-	-	๑.ร้อยละของประชาชนเดินทางสะดวก ๒.ร้อยละของอุบัติเหตุลดลง	ประชาชนมีความสะดวกและปลอดภัยในการเดินทางสัญจร	กองช่าง
๑๗๑	โครงการขยายเขตไฟฟ้าแรงต่ำ (จากซอย ๑ - ซอย ๑๐)	เพื่อให้ประชาชนมีไฟฟ้าใช้ได้อย่างทั่วถึง	ขยายเขตไฟฟ้าแรงต่ำ (จากซอย ๑ - ซอย ๑๐)	-	-	-	๖๐๐,๐๐๐	-	ร้อยละของจำนวนไฟฟ้าที่ติดตั้งเพิ่มขึ้น	ประชาชนได้รับการบริการด้านไฟฟ้าสะดวกและทั่วถึงทุกครัวเรือน	กองช่าง
๑๗๒	โครงการก่อสร้างถนนหินคลุก (จากบ้านนายมานพ - บ้านนายวินิจ ระย้าเพชร)	เพื่อพัฒนาระบบคมนาคมขนส่งให้มีความสะดวกและปลอดภัยในการเดินทางสัญจร	กว้าง ๖.๐๐เมตร ยาว ๓๐๐ เมตรหนา ๐.๑๕เมตร หรือมีปริมาตรหินคลุกบดทับแน่นไม่น้อยกว่า ๒๗๐ ลบ.ม. รายละเอียดตามแบบที่ อบต. กำหนด	-	-	-	๑๖๒,๐๐๐	-	๑.ร้อยละของประชาชนเดินทางสะดวก ๒.ร้อยละของอุบัติเหตุลดลง	ประชาชนมีความสะดวกและปลอดภัยในการเดินทางสัญจร	กองช่าง
๑๗๓	โครงการก่อสร้างถนนหินคลุก (จากบ้านนายกวน เขียวประโคน - บ้านนายสารท คำพุกษ์)	เพื่อพัฒนาระบบคมนาคมขนส่งให้มีความสะดวกและปลอดภัยในการเดินทางสัญจร	กว้าง ๖.๐๐เมตร ยาว ๕๐๐ เมตรหนา ๐.๑๕เมตร หรือมีปริมาตรหินคลุกบดทับแน่นไม่น้อยกว่า ๔๕๐ ลบ.ม. รายละเอียดตามแบบที่ อบต. กำหนด	-	-	-	๒๗๐,๐๐๐	-	๑.ร้อยละของประชาชนเดินทางสะดวก ๒.ร้อยละของอุบัติเหตุลดลง	ประชาชนมีความสะดวกและปลอดภัยในการเดินทางสัญจร	กองช่าง

-(ต่อ)

ที่	โครงการ	วัตถุประสงค์	เป้าหมาย (ผลผลิตของโครงการ)	งบประมาณ					ตัวชี้วัด (KPI)	ผลที่คาดว่าจะได้รับ	หน่วยงาน รับผิดชอบหลัก
				๒๕๖๖ (บาท)	๒๕๖๗ (บาท)	๒๕๖๘ (บาท)	๒๕๖๙ (บาท)	๒๕๗๐ (บาท)			
๑๗๔	โครงการก่อสร้างถนนหินคลุก (จากซอย ๐ -ซอย ๑๐ เส้นหลัก)	เพื่อพัฒนาระบบคมนาคมขนส่งให้มีความสะดวกและปลอดภัยในการเดินทาง สัญจร	กว้าง ๖.๐๐เมตร ยาว ๙,๐๐๐ เมตร หนา ๐.๑๕เมตร หรือมีปริมาตรหินคลุกบดทับ แน่นไม่น้อยกว่า ๘,๑๐๐ ลบ.ม. รายละเอียดตามแบบที่ อบต. กำหนด	-	-	-	๔,๘๖๐,๐๐๐		๑.ร้อยละของประชาชนเดินทางสะดวก ๒.ร้อยละของอุบัติเหตุลดลง	ประชาชนมีความสะดวกและปลอดภัยในการเดินทาง สัญจร	กองช่าง
๑๗๕	โครงการขุด เจาะ บ่อ บาดาลในหมู่บ้าน	เพื่อจัดให้มีการให้บริการน้ำบาดาลให้กับประชาชนในพื้นที่ ได้ใช้ทั่วถึง	ขุด เจาะ บ่อบาดาลในหมู่บ้าน	-	-	-	-	๑๕๐,๐๐๐	จำนวนของบ่อบาดาลเพิ่มขึ้น	ประชาชนให้บริการน้ำบาดาลให้กับประชาชนในพื้นที่ได้ใช้ทั่วถึง	กองช่าง
๑๗๖	โครงการต่อเติมศาลา ประชาคม	เพื่อให้ประชาชนในหมู่บ้านที่มี ประกอบกิจกรรมอย่างสะดวกและ ปลอดภัย	ต่อเติมศาลาประชาคม	-	-	-	-	๓๐๐,๐๐๐	จำนวนของประชาชนที่มา ใช้บริการ	ประชาชนในหมู่บ้านที่มี ประกอบกิจกรรมอย่าง สะดวก	กองช่าง
๑๗๗	โครงการก่อสร้างราง ระบายน้ำ (จากบ้านนางจกกลณี - บ้านนางรัตนกร ชูขุนทด)	เพื่อให้น้ำได้ ถ่ายเทสะดวก และช่วยในการ ระบายน้ำให้เร็ว ขึ้น	กว้าง ๐.๕๐เมตร ยาว ๒๐๐ เมตร รายละเอียดตามแบบที่ อบต.กำหนด	-	-	-	-	๕๐๐,๐๐๐	จำนวนหรือ ประสิทธิภาพ การระบายน้ำ	น้ำได้ถ่ายเท สะดวกลด ปัญหาน้ำท่วม ขังในพื้นที่	กองช่าง

-(ต่อ)

ที่	โครงการ	วัตถุประสงค์	เป้าหมาย (ผลผลิตของโครงการ)	งบประมาณ					ตัวชี้วัด (KPI)	ผลที่คาดว่าจะได้รับ	หน่วยงาน รับผิดชอบหลัก
				๒๕๖๖ (บาท)	๒๕๖๗ (บาท)	๒๕๖๘ (บาท)	๒๕๖๙ (บาท)	๒๕๗๐ (บาท)			
<b>หมู่ที่ ๑๒ บ้านหนองใหญ่</b>											
๑๗๘	โครงการซ่อมแซมถนนลาดยาง (๒ เลน) (จากบ้านนายพรหม ผันสำโรง - บ้านนายสุทิน จันทร์สิงห์)	เพื่อพัฒนาระบบคมนาคมขนส่งให้มีความสะดวกและปลอดภัยในการเดินทางสัญจร	(เลนที่ ๑) กว้าง ๕.๐๐ เมตร ยาว ๑๒๐ เมตร (เลนที่ ๒) กว้าง ๕.๐๐ เมตร ยาว ๑๒๐ เมตร หรือมีพื้นที่ลาดยางไม่น้อยกว่า ๒,๔๐๐ ตารางเมตร รายละเอียดตามแบบที่ อบต.กำหนด	๗๒๐,๐๐๐	-	-	-	-	๑.ร้อยละของประชาชนเดินทางสะดวก ๒.ร้อยละของอุบัติเหตุลดลง	ประชาชนมีความสะดวกและปลอดภัยในการเดินทางสัญจร	กองช่าง
๑๗๙	โครงการซ่อมแซมถนนลาดยาง (สายบ้านนายอานนท์ โพพันดุง - บ้านนายสินวน พรหมกระโทก)	เพื่อพัฒนาระบบคมนาคมขนส่งให้มีความสะดวกและปลอดภัยในการเดินทางสัญจร	กว้าง ๕.๐๐ เมตร ยาว ๒๕๐ เมตร หรือมีพื้นที่ลาดยางไม่น้อยกว่า ๑,๒๕๐ ตารางเมตร รายละเอียดตามแบบที่ อบต.กำหนด	๓๗๕,๐๐๐	-	-	-	-	๑.ร้อยละของประชาชนเดินทางสะดวก ๒.ร้อยละของอุบัติเหตุลดลง	ประชาชนมีความสะดวกและปลอดภัยในการเดินทางสัญจร	กองช่าง
๑๘๐	โครงการซ่อมแซมถนนลูกรัง (จากอ่างห้วยเตย - ไร่นายเทียม วรทวงศ์)	เพื่อพัฒนาระบบคมนาคมขนส่งให้มีความสะดวกและปลอดภัยในการเดินทางสัญจร	กว้าง ๖.๐๐ เมตร ยาว ๓,๕๐๐ หนา ๐.๑๕ เมตร หรือมีปริมาตรลูกรังบดทับแน่นไม่น้อยกว่า ๓,๑๕๐ ลบ.ม. พร้อมวางบล็อกเหลี่ยม ๓ จุด รายละเอียดตามแบบที่ อบต.กำหนด	๑,๐๘๐,๐๐๐	-	-	-	-	๑.ร้อยละของประชาชนเดินทางสะดวก ๒.ร้อยละของอุบัติเหตุลดลง	ประชาชนมีความสะดวกและปลอดภัยในการเดินทางสัญจร	กองช่าง
๑๘๑	โครงการก่อสร้างถนนคอนกรีตเสริมเหล็ก (สายบ้านนายณรงค์ เขียวขำ - บ้านนายสิงห์ทอง ปลิงกระโทก)	เพื่อพัฒนาระบบคมนาคมขนส่งให้มีความสะดวกและปลอดภัยในการเดินทางสัญจร	กว้าง ๖.๐๐ เมตร ยาว ๒๐๐ เมตร หนา ๐.๑๕ เมตร หรือมีพื้นที่เทคอนกรีตไม่น้อยกว่า ๑,๒๐๐ ตารางเมตร รายละเอียดตามแบบที่ อบต.กำหนด	๗๒๐,๐๐๐	-	-	-	-	๑.ร้อยละของประชาชนเดินทางสะดวก ๒.ร้อยละของอุบัติเหตุลดลง	ประชาชนมีความสะดวกและปลอดภัยในการเดินทางสัญจร	กองช่าง



-(ต่อ)

ที่	โครงการ	วัตถุประสงค์	เป้าหมาย (ผลผลิตของโครงการ)	งบประมาณ					ตัวชี้วัด (KPI)	ผลที่คาดว่าจะได้รับ	หน่วยงาน รับผิดชอบหลัก
				๒๕๖๖ (บาท)	๒๕๖๗ (บาท)	๒๕๖๘ (บาท)	๒๕๖๙ (บาท)	๒๕๗๐ (บาท)			
๑๘๒	โครงการก่อสร้างถนนคอนกรีตเสริมเหล็กพร้อมวางท่อ ๒ จุด (สายบ้านนายทองสุข – บ้านนางลอย)	เพื่อพัฒนาระบบคมนาคมขนส่งให้มีความสะดวกและปลอดภัยในการเดินทาง	กว้าง ๖.๐๐ เมตร ยาว ๓๐๐ เมตร หนา ๐.๑๕ เมตร พร้อมวางท่อ ๒ จุดหรือมีพื้นที่เทคอนกรีตไม่น้อยกว่า ๑,๘๐๐ ตารางเมตร รายละเอียดตามแบบที่ ๑๒๓.กำหนด	-	๑,๑๗๐,๐๐๐	-	-	-	๑.ร้อยละของประชาชนเดินทางสะดวก ๒.ร้อยละของอุบัติเหตุลดลง	ประชาชนมีความสะดวกและปลอดภัยในการเดินทาง	กองช่าง
๑๘๓	โครงการก่อสร้างถนนคอนกรีตเสริมเหล็กพร้อมวางท่อเหลี่ยมจำนวน ๒ จุด (สายบ้านนายบุญเทียน – บ้านนางสีพรม)	เพื่อพัฒนาระบบคมนาคมขนส่งให้มีความสะดวกและปลอดภัยในการเดินทาง	กว้าง ๖.๐๐ เมตร ยาว ๒๐๐ เมตร หนา ๐.๑๕ เมตร หรือมีพื้นที่เทคอนกรีตไม่น้อยกว่า ๑,๒๐๐ ตารางเมตร พร้อมวางท่อเหลี่ยมจำนวน ๒ จุด รายละเอียดตามแบบที่ ๑๒๓.กำหนด	-	๑,๐๒๐,๐๐๐	-	-	-	๑.ร้อยละของประชาชนเดินทางสะดวก ๒.ร้อยละของอุบัติเหตุลดลง	ประชาชนมีความสะดวกและปลอดภัยในการเดินทาง	กองช่าง
๑๘๔	โครงการซ่อมแซมถนนลูกรังพร้อมวางท่อเหลี่ยม จำนวน ๒ จุด (จากไร่ นายเปลี่ยน – ไร่ นายบัณฑิตา)	เพื่อพัฒนาระบบคมนาคมขนส่งให้มีความสะดวกและปลอดภัยในการเดินทาง	กว้าง ๖.๐๐ เมตร ยาว ๓,๕๐๐ เมตร หนา ๐.๑๕ เมตร หรือมีปริมาตรลูกรังบดทับแน่นไม่น้อยกว่า ๓,๑๕๐ ลบ.ม. พร้อมวางท่อเหลี่ยม จำนวน ๒ จุด รายละเอียดตามแบบที่ ๑๒๓.กำหนด	-	๙๓๐,๐๐๐	-	-	-	๑.ร้อยละของประชาชนเดินทางสะดวก ๒.ร้อยละของอุบัติเหตุลดลง	ประชาชนมีความสะดวกและปลอดภัยในการเดินทาง	กองช่าง
๑๘๕	โครงการซ่อมแซมถนนลูกรังพร้อมวางท่อเหลี่ยม จำนวน ๒ จุด (สายบ้านนายแฉว – ไร่ นางกรองทิพย์)	เพื่อพัฒนาระบบคมนาคมขนส่งให้มีความสะดวกและปลอดภัยในการเดินทาง	กว้าง ๖.๐๐ เมตร ยาว ๔,๐๐๐ เมตร หนา ๐.๑๕ เมตร หรือมีปริมาตรลูกรังบดทับแน่นไม่น้อยกว่า ๓,๖๐๐ ลบ.ม. พร้อมวางท่อเหลี่ยมจำนวน ๒ จุด รายละเอียดตามแบบที่ ๑๒๓.กำหนด	-	๑,๐๒๐,๐๐๐	-	-	-	๑.ร้อยละของประชาชนเดินทางสะดวก ๒.ร้อยละของอุบัติเหตุลดลง	ประชาชนมีความสะดวกและปลอดภัยในการเดินทาง	กองช่าง

-(ต่อ)

ที่	โครงการ	วัตถุประสงค์	เป้าหมาย (ผลผลิตของโครงการ)	งบประมาณ					ตัวชี้วัด (KPI)	ผลที่คาดว่าจะได้รับ	หน่วยงาน รับผิดชอบหลัก
				๒๕๖๖ (บาท)	๒๕๖๗ (บาท)	๒๕๖๘ (บาท)	๒๕๖๙ (บาท)	๒๕๗๐ (บาท)			
๑๘๖	โครงการซ่อมแซมถนน ลูกรังพร้อมวางบล็อก เหลี่ยม ๑ จุด (สายไร่นายประกอบ - ไร่ผู้ใหญ่ประเสริฐ)	เพื่อพัฒนาระบบ คมนาคมขนส่งให้ มีความสะดวก และปลอดภัยใน การเดินทาง สัญจร	กว้าง ๕.๐๐ เมตร ยาว ๕๐๐ เมตร หนา ๐.๑๕ เมตร หรือมีปริมาตรลูกรัง บดทับแน่นไม่น้อยกว่า ๓๗๕ ลบ.ม. พร้อมวางบล็อกเหลี่ยม ๑ จุด รายละเอียดตามแบบที่ อบต.กำหนด	-	๒๒๕,๐๐๐	-	-	-	๑.ร้อยละของ ประชาชน เดินทางสะดวก ๒.ร้อยละของ อุบัติเหตุลดลง	ประชาชนมี ความสะดวก และปลอดภัย ในการ เดินทาง สัญจร	กองช่าง
๑๘๗	โครงการซ่อมแซมถนน ลูกรังพร้อมวางท่อเหลี่ยม จำนวน ๒ จุด (สายบ้านนายแถว- ไร่นายบัณฑิต)	เพื่อพัฒนาระบบ คมนาคมขนส่งให้ มีความสะดวก และปลอดภัยใน การเดินทาง สัญจร	กว้าง ๖.๐๐ เมตร ยาว ๔,๐๐๐ เมตร หนา ๐.๑๕ เมตร หรือมีปริมาตร ลูกรังบดทับแน่นไม่น้อยกว่า ๓,๖๐๐ ลบ.ม. พร้อมวางท่อเหลี่ยม จำนวน ๒ จุด รายละเอียดตามแบบที่ อบต.กำหนด	-	-	๒,๓๔๐,๐๐๐	-	-	๑.ร้อยละของ ประชาชน เดินทางสะดวก ๒.ร้อยละของ อุบัติเหตุลดลง	ประชาชนมี ความสะดวก และปลอดภัย ในการ เดินทาง สัญจร	กองช่าง
๑๘๘	โครงการก่อสร้างถนนหิน คลุกพร้อมวางท่อ ๒ จุด (สายไร่นายประกอบ - ไร่นายอดุลย์)	เพื่อพัฒนาระบบ คมนาคมขนส่งให้ มีความสะดวก และปลอดภัยใน การเดินทาง สัญจร	กว้าง ๖.๐๐ เมตร ยาว ๒,๐๐๐ เมตร หนา ๐.๑๕ เมตร หรือมีปริมาตรหิน คลุกบดทับแน่นไม่น้อยกว่า ๑,๘๐๐ ลบ.ม พร้อมวางท่อ ๒ จุด รายละเอียดตามแบบที่ อบต.กำหนด	-	-	๑,๐๘๐,๐๐๐	-	-	๑.ร้อยละของ ประชาชน เดินทางสะดวก ๒.ร้อยละของ อุบัติเหตุลดลง	ประชาชนมี ความสะดวก และปลอดภัย ในการ เดินทาง สัญจร	กองช่าง
๑๘๙	โครงการก่อสร้างถนนหิน คลุกพร้อมวางท่อ จำนวน ๓ จุด (สายบ้านบุบ้านโคก - ใต้อ่างเก็บน้ำห้วยเตย)	เพื่อพัฒนาระบบ คมนาคมขนส่งให้ มีความสะดวก และปลอดภัยใน การเดินทาง สัญจร	กว้าง ๖.๐๐ เมตร ยาว ๔,๐๐๐ เมตร หนา ๐.๑๕ เมตร หรือมีปริมาตรหิน คลุกบดทับแน่นไม่น้อยกว่า ๓,๖๐๐ ลบ.มพร้อมวางท่อ จำนวน ๓ จุด รายละเอียดตามแบบที่ อบต.กำหนด	-	-	๒,๑๖๐,๐๐๐	-	-	๑.ร้อยละของ ประชาชน เดินทางสะดวก ๒.ร้อยละของ อุบัติเหตุลดลง	ประชาชนมี ความสะดวก และปลอดภัย ในการ เดินทาง สัญจร	กองช่าง

-(ต่อ)

ที่	โครงการ	วัตถุประสงค์	เป้าหมาย (ผลผลิตของโครงการ)	งบประมาณ					ตัวชี้วัด (KPI)	ผลที่คาดว่าจะได้รับ	หน่วยงาน รับผิดชอบหลัก
				๒๕๖๖ (บาท)	๒๕๖๗ (บาท)	๒๕๖๘ (บาท)	๒๕๖๙ (บาท)	๒๕๗๐ (บาท)			
๑๙๐	โครงการก่อสร้างถนนคอนกรีตเสริมเหล็ก (สายถนนทางเข้าหมู่บ้าน ๒ เลน)	เพื่อพัฒนาระบบคมนาคมขนส่งให้มีความสะดวกและปลอดภัยในการเดินทางสัญจร	กว้าง ๕.๐๐ เมตร ยาว ๒๖๐ เมตร หนา ๐.๑๕ เมตร หรือมีพื้นที่เทคอนกรีตไม่น้อยกว่า ๑,๓๐๐ ตารางเมตร รายละเอียดตามแบบที่ อบต. กำหนด	-	-	๗๘๐,๐๐๐	-	-	๑.ร้อยละของประชาชนเดินทางสะดวก ๒.ร้อยละของอุบัติเหตุลดลง	ประชาชนมีความสะดวกและปลอดภัยในการเดินทางสัญจร	กองช่าง
๑๙๑	โครงการก่อสร้างถนนหินคลุก (สายบ้านนายสิงห์ – อ่างเก็บน้ำห้วยเตย)	เพื่อพัฒนาระบบคมนาคมขนส่งให้มีความสะดวกและปลอดภัยในการเดินทางสัญจร	กว้าง ๕.๐๐ เมตร ยาว ๑,๕๐๐ เมตร หนา ๐.๑๕ เมตร หรือมีปริมาตรหินคลุกบดทับแน่นไม่น้อยกว่า ๑,๑๒๕ ลบ.ม. รายละเอียดตามแบบที่ อบต. กำหนด	-	-	๖๗๕,๐๐๐	-	-	๑.ร้อยละของประชาชนเดินทางสะดวก ๒.ร้อยละของอุบัติเหตุลดลง	ประชาชนมีความสะดวกและปลอดภัยในการเดินทางสัญจร	กองช่าง
๑๙๒	โครงการขยายเขตไฟฟ้าแรงต่ำเพื่อการเกษตร (ใต้อ่างห้วยเตย ยาว ๑,๕๐๐ เมตร พร้อมลงหม้อแปลงไฟ ๑ จุด)	เพื่อให้ประชาชนมีไฟฟ้าใช้อย่างทั่วถึง	ขยายเขตไฟฟ้าแรงต่ำเพื่อการเกษตร (ใต้อ่างห้วยเตย ยาว ๑,๕๐๐ เมตร พร้อมลงหม้อแปลงไฟ ๑ จุด)	-	-	๕๐๐,๐๐๐	-	-	จำนวนหรือคุณภาพไฟฟ้าที่เพิ่มขึ้น	ประชาชนมีไฟฟ้าใช้อย่างทั่วถึง	กองช่าง

-(ต่อ)

ที่	โครงการ	วัตถุประสงค์	เป้าหมาย (ผลผลิตของโครงการ)	งบประมาณ					ตัวชี้วัด (KPI)	ผลที่คาดว่าจะได้รับ	หน่วยงาน รับผิดชอบหลัก
				๒๕๖๖ (บาท)	๒๕๖๗ (บาท)	๒๕๖๘ (บาท)	๒๕๖๙ (บาท)	๒๕๗๐ (บาท)			
๑๙๓	โครงการก่อสร้างถนนคอนกรีตเสริมเหล็ก (สายบ้านนายอนันท์ – บ้านนายสีนวน)	เพื่อพัฒนาระบบคมนาคมขนส่งให้มีความสะดวกและปลอดภัยในการเดินทางสัญจร	กว้าง ๖.๐๐เมตร ยาว ๒๕๐ เมตร หนา ๐.๑๕ เมตร หรือมีพื้นที่เทคอนกรีตไม่น้อยกว่า ๑,๕๐๐ ตารางเมตร พร้อมวางท่อ จำนวน ๑ จุด รายละเอียดตามแบบที่ อบต. กำหนด	-	-	-	๙๗๕,๐๐๐	-	๑.ร้อยละของประชาชนเดินทางสะดวก ๒.ร้อยละของอุบัติเหตุลดลง	ประชาชนมีความสะดวกและปลอดภัยในการเดินทางสัญจร	กองช่าง
๑๙๔	โครงการก่อสร้างถนนคอนกรีตเสริมเหล็ก (สายบ้านนายแฉะ – บ้านนายจำเริญ)	เพื่อพัฒนาระบบคมนาคมขนส่งให้มีความสะดวกและปลอดภัยในการเดินทางสัญจร	กว้าง ๖.๐๐เมตร ยาว ๓๕๐ เมตร หนา ๐.๑๕ เมตร หรือมีพื้นที่เทคอนกรีตไม่น้อยกว่า ๒,๑๐๐ ตารางเมตร รายละเอียดตามแบบที่ อบต. กำหนด	-	-	-	๑,๒๖๐,๐๐๐	-	๑.ร้อยละของประชาชนเดินทางสะดวก ๒.ร้อยละของอุบัติเหตุลดลง	ประชาชนมีความสะดวกและปลอดภัยในการเดินทางสัญจร	กองช่าง
๑๙๕	โครงการก่อสร้างถนนคอนกรีตเสริมเหล็ก (สายบ้านนายทอง – บ้านนายสิงห์ทอง)	เพื่อพัฒนาระบบคมนาคมขนส่งให้มีความสะดวกและปลอดภัยในการเดินทางสัญจร	กว้าง ๖.๐๐เมตร ยาว ๒๕๐ เมตร หนา ๐.๑๕ เมตร หรือมีพื้นที่เทคอนกรีตไม่น้อยกว่า ๑,๕๐๐ ตารางเมตร รายละเอียดตามแบบที่ อบต. กำหนด	-	-	-	๙๐๐,๐๐๐	-	๑.ร้อยละของประชาชนเดินทางสะดวก ๒.ร้อยละของอุบัติเหตุลดลง	ประชาชนมีความสะดวกและปลอดภัยในการเดินทางสัญจร	กองช่าง

-(ต่อ)

ที่	โครงการ	วัตถุประสงค์	เป้าหมาย (ผลผลิตของโครงการ)	งบประมาณ					ตัวชี้วัด (KPI)	ผลที่คาดว่าจะได้รับ	หน่วยงาน รับผิดชอบหลัก
				๒๕๖๖ (บาท)	๒๕๖๗ (บาท)	๒๕๖๘ (บาท)	๒๕๖๙ (บาท)	๒๕๗๐ (บาท)			
๑๙๖	โครงการซ่อมแซมถนน ลูกรังพร้อมวางท่อ จำนวน ๓ จุด (สายไร่นายสงวน – ไร่นายฉลุยแห้ว กระโทก)	เพื่อพัฒนาระบบ คมนาคมขนส่งให้ มีความสะดวก และปลอดภัยใน การเดินทาง สัญจร	กว้าง ๖.๐๐เมตร ยาว ๓,๐๐๐ เมตร หนา ๐.๑๕ เมตร หรือมีปริมาตรลูกรังบดทับแน่นไม่น้อย กว่า ๒,๗๐๐ ลบ.ม. พร้อมวางท่อ จำนวน ๓ จุด รายละเอียดตามแบบที่ อบต.กำหนด	-	-	-	-	๕๔๐,๐๐๐	๑.ร้อยละของ ประชาชน เดินทางสะดวก ๒.ร้อยละของ อุบัติเหตุลดลง	ประชาชนมีความ สะดวกและ ปลอดภัยในการ เดินทางสัญจร	กองช่าง
๑๙๗	โครงการก่อสร้างถนน คอนกรีตเสริมเหล็ก พร้อมวางท่อ จำนวน ๒ จุด (จากบ้าน อบต. ตี๊ด - บ้านนายสินวน)	เพื่อพัฒนาระบบ คมนาคมขนส่งให้ มีความสะดวก และปลอดภัยใน การเดินทาง สัญจร	กว้าง ๖.๐๐เมตร ยาว ๑๐๐ เมตร หนา ๐.๑๕ เมตร หรือมีพื้นที่เทคอนกรีตไม่น้อยกว่า ๖๐๐ ตารางเมตร พร้อมวางท่อ จำนวน ๒ จุด รายละเอียดตามแบบที่ อบต.กำหนด	-	-	-	-	๓๙๐,๐๐๐	๑.ร้อยละของ ประชาชน เดินทางสะดวก ๒.ร้อยละของ อุบัติเหตุลดลง	ประชาชนมีความ สะดวกและ ปลอดภัยในการ เดินทางสัญจร	กองช่าง
๑๙๘	โครงการก่อสร้างถนน คอนกรีตเสริมเหล็ก (จากบ้านนางไฟ – บ้านนายทองอยู่)	เพื่อพัฒนาระบบ คมนาคมขนส่งให้ มีความสะดวก และปลอดภัยใน การเดินทาง สัญจร	กว้าง ๕.๐๐เมตร ยาว ๑๐๐ ม หนา ๐.๑๕ เมตร หรือมีพื้นที่เทคอนกรีตไม่น้อยกว่า ๕๐๐ ตารางเมตร รายละเอียดตามแบบที่ อบต.กำหนด	-	-	-	-	๓๐๐,๐๐๐	๑.ร้อยละของ ประชาชน เดินทางสะดวก ๒.ร้อยละของ อุบัติเหตุลดลง	ประชาชนมีความ สะดวกและ ปลอดภัยในการ เดินทางสัญจร	กองช่าง
๑๙๙	โครงการซ่อมแซมถนน ลูกรังพร้อมวางท่อ ๕ จุด (รอบอุทยานทับลาน)	เพื่อพัฒนาระบบ คมนาคมขนส่งให้ มีความสะดวก และปลอดภัยใน การเดินทาง สัญจร	กว้าง ๖.๐๐เมตร ยาว ๕,๐๐๐ เมตร หนา ๐.๑๕ เมตรหรือมีปริมาตรลูกรัง บดทับแน่นไม่น้อยกว่า ๔,๕๐๐ ลบ.ม. พร้อมวางท่อ ๕ จุด รายละเอียดตามแบบที่ อบต.กำหนด	-	-	-	-	๑,๑๒๕,๐๐๐	๑.ร้อยละของ ประชาชน เดินทางสะดวก ๒.ร้อยละของ อุบัติเหตุลดลง	ประชาชนมีความ สะดวกและ ปลอดภัยในการ เดินทางสัญจร	กองช่าง

-(ต่อ)

ที่	โครงการ	วัตถุประสงค์	เป้าหมาย (ผลผลิตของโครงการ)	งบประมาณ					ตัวชี้วัด (KPI)	ผลที่คาดว่าจะได้รับ	หน่วยงาน รับผิดชอบหลัก
				๒๕๖๖ (บาท)	๒๕๖๗ (บาท)	๒๕๖๘ (บาท)	๒๕๖๙ (บาท)	๒๕๗๐ (บาท)			
<b>หมู่ที่ ๑๓ บ้านสันติพัฒนา</b>											
๒๐๐	โครงการปรับปรุงระบบน้ำประปา ล้างท่อ เป่าท่อ ประปา	เพื่อให้ระบบประปามีประสิทธิภาพครอบคลุมและทั่วถึงทุกครัวเรือน	ปรับปรุงระบบน้ำประปา ล้างท่อ เป่าท่อ ประปา ยาว ๓,๕๐๐ เมตร	๑๐๐,๐๐๐	-	-	-	-	จำนวนหรือประสิทธิภาพการได้น้ำ	ประชาชนมีน้ำเพื่ออุปโภค - บริโภคอย่างเพียงพอ	กองช่าง
๒๐๑	โครงการจัดซื้อเครื่องกรองน้ำประปา	เพื่อให้ระบบประปามีประสิทธิภาพครอบคลุมและทั่วถึงทุกครัวเรือน	จัดซื้อเครื่องกรองน้ำประปา	๓๐๐,๐๐๐	-	-	-	-	จำนวนหรือประสิทธิภาพการได้น้ำ	ประชาชนมีน้ำเพื่ออุปโภค - บริโภคอย่างเพียงพอ	กองช่าง
๒๐๒	โครงการก่อสร้างถนนคอนกรีตเสริมเหล็ก (ข้างอนามัย)	เพื่อพัฒนาระบบคมนาคมขนส่งให้มีความสะดวกและปลอดภัยในการเดินทางสัญจร	กว้าง ๖.๐๐เมตรยาว ๒๐๐ เมตรหนา ๐.๑๕เมตร หรือมีพื้นที่เทคอนกรีตไม่น้อยกว่า ๑,๒๐๐ ตารางเมตร รายละเอียดตามแบบที่ อบต. กำหนด	๓๒๐,๐๐๐	-	-	-	-	๑.ร้อยละของประชาชนเดินทางสะดวก ๒.ร้อยละของอุบัติเหตุลดลง	ประชาชนมีความสะดวกและปลอดภัยในการเดินทางสัญจร	กองช่าง
๒๐๓	โครงการก่อสร้างถนนคอนกรีตเสริมเหล็ก (จากเส้นรอบนอกหมู่บ้านหน้าบ้านนายรอด ประภาสัย- หน้าบ้านนางทองจันทร์ ทอดแสง)	เพื่อพัฒนาระบบคมนาคมขนส่งให้มีความสะดวกและปลอดภัยในการเดินทางสัญจร	กว้าง ๖.๐๐เมตรยาว ๓๘๔ เมตรหนา ๐.๑๕เมตร หรือมีพื้นที่เทคอนกรีตไม่น้อยกว่า ๒,๓๐๔ ตารางเมตร รายละเอียดตามแบบที่ อบต. กำหนด	๑,๓๘๒,๔๐๐	-	-	-	-	๑.ร้อยละของประชาชนเดินทางสะดวก ๒.ร้อยละของอุบัติเหตุลดลง	ประชาชนมีความสะดวกและปลอดภัยในการเดินทางสัญจร	กองช่าง

-(ต่อ)

ที่	โครงการ	วัตถุประสงค์	เป้าหมาย (ผลผลิตของโครงการ)	งบประมาณ					ตัวชี้วัด (KPI)	ผลที่คาดว่าจะได้รับ	หน่วยงาน รับผิดชอบหลัก
				๒๕๖๖ (บาท)	๒๕๖๗ (บาท)	๒๕๖๘ (บาท)	๒๕๖๙ (บาท)	๒๕๗๐ (บาท)			
๒๐๔	โครงการถนนคอนกรีตเสริมเหล็ก (หน้าบ้านนางสุจิตร์ พรใหม่ - หน้าบ้านนางไผ่ วรรณคำฝุย	เพื่อพัฒนาระบบ คมนาคมขนส่งให้ มีความสะดวก และปลอดภัยใน การเดินทาง สัญจร	กว้าง ๖.๐๐เมตร ยาว ๑๘๑ เมตรหนา ๐.๑๕เมตร หรือมีพื้นที่เทคอนกรีตไม่น้อย กว่า ๑,๐๘๖ ตารางเมตร รายละเอียดตามแบบที่ อบต. กำหนด	๖๕๑,๖๐๐	-	-	-	-	๑.ร้อยละของ ประชาชน เดินทางสะดวก ๒.ร้อยละของ อุบัติเหตุลดลง	ประชาชนมี ความสะดวก และปลอดภัย ในการเดินทาง สัญจร	กองช่าง
๒๐๕	โครงการถนนคอนกรีตเสริม เหล็ก (ต่อหัวซอย ๓ จุด) -จุดหน้าบ้านนายสกล โมสูงเนิน -จุดหน้าบ้านนายสมชาติ เฉยกลาง-จุดหน้าบ้านนายสุพจน์ พัทธทะเล	เพื่อพัฒนาระบบ คมนาคมขนส่งให้ มีความสะดวก และปลอดภัยใน การเดินทาง สัญจร	กว้าง ๖.๐๐เมตร ยาว ๑๐๐ เมตรหนา ๐.๑๕เมตร หรือมีพื้นที่เทคอนกรีตไม่น้อย กว่า ๖๐๐ ตารางเมตร รายละเอียดตามแบบที่ อบต. กำหนด	๓๖๐,๐๐๐	-	-	-	-	๑.ร้อยละของ ประชาชน เดินทางสะดวก ๒.ร้อยละของ อุบัติเหตุลดลง	ประชาชนมี ความสะดวก และปลอดภัย ในการเดินทาง สัญจร	กองช่าง
๒๐๖	โครงการถนนหินคลุกพร้อม วางท่อระบายน้ำ (ซอย ๔ จากป้ายอุทยานรอบ เขตป่าอุทยาน - หัวซอย ๒ เส้นกลาง)	เพื่อพัฒนาระบบ คมนาคมขนส่งให้ มีความสะดวก และปลอดภัยใน การเดินทาง สัญจร	กว้าง ๕.๐๐เมตร ยาว ๔,๐๐๐ เมตร หนา ๐.๑๕ เมตร หรือมีปริมาตรหินคลุกบดทับ แน่นไม่น้อยกว่า ๓,๐๐๐ ลบ.ม. รายละเอียดตามแบบที่ อบต. กำหนด	๑,๘๐๐,๐๐๐	-	-	-	-	๑.ร้อยละของ ประชาชน เดินทางสะดวก ๒.ร้อยละของ อุบัติเหตุลดลง	ประชาชนมี ความสะดวก และปลอดภัย ในการเดินทาง สัญจร	กองช่าง
๒๐๗	โครงการขุดรื้อคันทางเดิมบด ทับแน่น (ซอย ๔ จากป้าย อุทยานรอบเขตป่าอุทยาน - หัวซอย ๒ เส้นกลาง)	เพื่อพัฒนาระบบ คมนาคมขนส่งให้ มีความสะดวก และปลอดภัยใน การเดินทาง สัญจร	กว้าง ๕.๐๐เมตร ยาว ๔,๐๐๐ เมตร หรือมีพื้นที่เกรดบดอัด แน่นไม่น้อยกว่า ๒๐,๐๐๐ตาราง เมตรรายละเอียดตามแบบที่ อบต.กำหนด	๔๐๐,๐๐๐	-	-	-	-	๑.ร้อยละของ ประชาชน เดินทางสะดวก ๒.ร้อยละของ อุบัติเหตุลดลง	ประชาชนมี ความสะดวก และปลอดภัย ในการเดินทาง สัญจร	กองช่าง

-(ต่อ)

ที่	โครงการ	วัตถุประสงค์	เป้าหมาย (ผลผลิตของโครงการ)	งบประมาณ					ตัวชี้วัด (KPI)	ผลที่คาดว่าจะได้รับ	หน่วยงาน รับผิดชอบหลัก
				๒๕๖๖ (บาท)	๒๕๖๗ (บาท)	๒๕๖๘ (บาท)	๒๕๖๙ (บาท)	๒๕๗๐ (บาท)			
๒๐๘	โครงการก่อสร้างถนน หินคลุก (จากเส้นหลักจากซอย ๑ - ซอย ๑๐)	เพื่อพัฒนาระบบ คมนาคมขนส่งให้ มีความสะดวก และปลอดภัยใน การเดินทาง สัญจร	กว้าง ๖.๐๐เมตร ยาว ๘,๕๐๐ เมตร หนา ๐.๑๕ เมตร หรือมีปริมาตรหิน คลุกบดทับแน่นไม่น้อยกว่า ๗,๖๕๐ ลบ.ม. รายละเอียดตามแบบที่ อบต. กำหนด	๔,๕๙๐,๐๐๐	-	-	-	-	๑.ร้อยละของ ประชาชน เดินทางสะดวก ๒.ร้อยละของ อุบัติเหตุลดลง	ประชาชนมี ความสะดวก และปลอดภัย ในการเดินทาง สัญจร	กองช่าง
๒๐๙	โครงการซ่อมแซมถนน ลูกรัง (จากเส้นหลักจากซอย ๑ - ซอย ๑๐)	เพื่อพัฒนาระบบ คมนาคมขนส่งให้ มีความสะดวก และปลอดภัยใน การเดินทาง สัญจร	กว้าง ๖.๐๐เมตร ยาว ๘,๕๐๐ เมตร หนา ๐.๑๕เมตร หรือมีปริมาตร ลูกรังบดทับแน่นไม่น้อยกว่า ๗,๖๕๐ ลบ.ม. รายละเอียดตามแบบ ที่ อบต.กำหนด	๑,๕๓๐,๐๐๐	-	-	-	-	๑.ร้อยละของ ประชาชน เดินทางสะดวก ๒.ร้อยละของ อุบัติเหตุลดลง	ประชาชนมี ความสะดวก และปลอดภัย ในการเดินทาง สัญจร	กองช่าง
๒๑๐	โครงการก่อสร้างถนน หินคลุก (ซอย ๑ ตัดไปถนนเส้น หลัก หรือซอยตะวันออก สำนักสงฆ์ขมขม)	เพื่อพัฒนาระบบ คมนาคมขนส่งให้ มีความสะดวก และปลอดภัยใน การเดินทาง สัญจร	กว้าง ๕.๐๐เมตร ยาว ๒๓๗ เมตร หนา ๐.๑๕เมตร หรือมีปริมาตรหิน คลุกบดทับแน่นไม่น้อยกว่า ๑๗๗.๗๕ ลบ.ม. รายละเอียดตาม แบบที่ อบต.กำหนด	๑๐๖,๖๕๐	-	-	-	-	๑.ร้อยละของ ประชาชน เดินทางสะดวก ๒.ร้อยละของ อุบัติเหตุลดลง	ประชาชนมี ความสะดวก และปลอดภัย ในการเดินทาง สัญจร	กองช่าง
๒๑๑	โครงการถนนก่อสร้าง ถนนหินคลุกพร้อมวาง ท่อระบายน้ำ (ข้าวอนามัย)	เพื่อพัฒนาระบบ คมนาคมขนส่งให้ มีความสะดวก และปลอดภัยใน การเดินทาง สัญจร	กว้าง ๕.๐๐เมตร ยาว ๒๐๐ เมตร หนา ๐.๑๕ เมตร หรือมีปริมาตรหิน คลุกบดทับแน่นไม่น้อยกว่า ๑๕๐ ลบ.ม. รายละเอียดตามแบบที่ อบต. กำหนด	-	๙๐,๐๐๐	-	-	-	๑.ร้อยละของ ประชาชน เดินทางสะดวก ๒.ร้อยละของ อุบัติเหตุลดลง	ประชาชนมี ความสะดวก และปลอดภัย ในการเดินทาง สัญจร	กองช่าง



-(ต่อ)

ที่	โครงการ	วัตถุประสงค์	เป้าหมาย (ผลผลิตของโครงการ)	งบประมาณ					ตัวชี้วัด (KPI)	ผลที่คาดว่าจะได้รับ	หน่วยงาน รับผิดชอบหลัก
				๒๕๖๖ (บาท)	๒๕๖๗ (บาท)	๒๕๖๘ (บาท)	๒๕๖๙ (บาท)	๒๕๗๐ (บาท)			
๒๑๒	โครงการก่อสร้างถนนหินคลุก (จากเส้นรอบนอกหมู่บ้านหน้าบ้านนายรอดประชาสัย- หน้าบ้านนางทองจันทร์ ทอดแสง)	เพื่อพัฒนาระบบคมนาคมขนส่งให้มีความสะดวกและปลอดภัยในการเดินทาง สัญจร	กว้าง ๕.๐๐เมตร ยาว ๓๘๔ เมตร หนา ๐.๑๕เมตร หรือมีปริมาตรหินคลุกบดทับแน่นไม่น้อยกว่า ๒๘๘ ลบ.ม. รายละเอียดตามแบบที่ อบต.กำหนด	-	๑๗๒,๘๐๐	-	-	-	๑.ร้อยละของประชาชนเดินทางสะดวก ๒.ร้อยละของอุบัติเหตุลดลง	ประชาชนมีความสะดวกและปลอดภัยในการเดินทาง สัญจร	กองช่าง
๒๑๓	โครงการซ่อมแซมถนนลาดยาง (หน้าบ้านนางสุจิตพรใหม่ - หน้าบ้านนางไผ่วรรณคำฝุย)	เพื่อพัฒนาระบบคมนาคมขนส่งให้มีความสะดวกและปลอดภัยในการเดินทาง สัญจร	กว้าง ๕.๐๐เมตร ยาว ๑๘๑ เมตร หรือมีพื้นที่ลาดยางไม่น้อยกว่า ๙๐๕ ตารางเมตรรายละเอียดตามแบบที่ อบต.กำหนด	-	๒๗๑,๕๐๐	-	-	-	๑.ร้อยละของประชาชนเดินทางสะดวก ๒.ร้อยละของอุบัติเหตุลดลง	ประชาชนมีความสะดวกและปลอดภัยในการเดินทาง สัญจร	กองช่าง
๒๑๔	โครงการซ่อมแซมถนนลาดยาง (เส้นกลางหมู่บ้าน ๒ เส้น)	เพื่อพัฒนาระบบคมนาคมขนส่งให้มีความสะดวกและปลอดภัยในการเดินทาง สัญจร	(เส้นที่ ๑) กว้าง ๕.๐๐เมตร ยาว ๔๐๒ เมตร (เส้นที่ ๒) กว้าง ๕.๐๐ เมตร ยาว ๔๐๒ เมตร หรือมีพื้นที่ลาดยางไม่น้อยกว่า ๘,๐๔๐ตารางเมตร รายละเอียดตามแบบที่ อบต.กำหนด	-	๒,๔๑๒,๐๐๐	-	-	-	๑.ร้อยละของประชาชนเดินทางสะดวก ๒.ร้อยละของอุบัติเหตุลดลง	ประชาชนมีความสะดวกและปลอดภัยในการเดินทาง สัญจร	กองช่าง
๒๑๕	โครงการซ่อมแซมถนนคอนกรีตเสริมเหล็ก ซอย ๒	เพื่อพัฒนาระบบคมนาคมขนส่งให้มีความสะดวกและปลอดภัยในการเดินทาง สัญจร	กว้าง ๕.๐๐เมตร ยาว ๓๒๐ เมตร หนา ๐.๑๕เมตร หรือมีพื้นที่เทคอนกรีตไม่น้อยกว่า ๑,๖๐๐ ตารางเมตร รายละเอียดตามแบบที่ อบต.กำหนด	-	๙๖๐,๐๐๐	-	-	-	๑.ร้อยละของประชาชนเดินทางสะดวก ๒.ร้อยละของอุบัติเหตุลดลง	ประชาชนมีความสะดวกและปลอดภัยในการเดินทาง สัญจร	กองช่าง

-(ต่อ)

ที่	โครงการ	วัตถุประสงค์	เป้าหมาย (ผลผลิตของโครงการ)	งบประมาณ					ตัวชี้วัด (KPI)	ผลที่คาดว่าจะได้รับ	หน่วยงาน รับผิดชอบหลัก
				๒๕๖๖ (บาท)	๒๕๖๗ (บาท)	๒๕๖๘ (บาท)	๒๕๖๙ (บาท)	๒๕๗๐ (บาท)			
๒๑๖	โครงการซ่อมแซมถนนคอนกรีตเสริมเหล็ก (ซอย ๓)	เพื่อพัฒนาระบบคมนาคมขนส่งให้มีความสะดวกและปลอดภัยในการเดินทางสัญจร	กว้าง ๕.๐๐ เมตร ยาว ๓๒๐ เมตร หนา ๐.๑๕ เมตร หรือมีพื้นที่เทคอนกรีตไม่น้อยกว่า ๑,๖๐๐ ตารางเมตร รายละเอียดตามแบบที่ อบต. กำหนด	-	๙๖๐,๐๐๐	-	-	-	๑.ร้อยละของประชาชนเดินทางสะดวก ๒.ร้อยละของอุบัติเหตุลดลง	ประชาชนมีความสะดวกและปลอดภัยในการเดินทางสัญจร	กองช่าง
๒๑๗	โครงการขุดลอกรางระบายน้ำ (จากบ้านนางทัพ พรใหม่ - บ้านนางจันทร์เพ็ญ ครตสูตร)	เพื่อให้น้ำได้ถ่ายเทสะดวกและช่วยในการระบายน้ำให้เร็วขึ้น	กว้าง ๑.๐๐ เมตร ยาว ๖๐ เมตร รายละเอียดตามแบบที่ อบต. กำหนด	-	๕๐,๐๐๐	-	-	-	จำนวนหรือประสิทธิภาพการระบายน้ำ	น้ำได้ถ่ายเทสะดวกลดปัญหาน้ำท่วมขังในพื้นที่	กองช่าง
๒๑๘	โครงการติดตั้งโคมไฟฟ้าส่องสว่าง (ซอยละ ๑ จุด ๗ ซอย)	เพื่อขยายเขตการให้บริการด้านไฟฟ้าส่องสว่างได้ทั่วถึง	ติดตั้งโคมไฟฟ้าส่องสว่าง (ซอยละ ๑ จุด ๗ ซอย)	-	๒๐๐,๐๐๐	-	-	-	ร้อยละของจำนวนไฟฟ้าที่ติดตั้งเพิ่มขึ้น	ประชาชนได้รับการบริการด้านไฟฟ้าสะดวกและทั่วถึงทุกครัวเรือน	กองช่าง
๒๑๙	โครงการขุดเรือคันทางเดิมแล้วบดอัดแน่น พร้อมวางท่อระบายน้ำ ซอย ๐ จากแหล่งน้ำประปา - ซอย ๑	เพื่อพัฒนาระบบคมนาคมขนส่งให้มีความสะดวกและปลอดภัยในการเดินทางสัญจร	กว้าง ๕.๐๐ เมตร ยาว ๓,๔๒๐ เมตร หรือมีพื้นที่เกรดบดอัดแน่นไม่น้อยกว่า ๑๗,๒๕๐ ตารางเมตร รายละเอียดตามแบบที่ อบต. กำหนด	-	๓๔๒,๐๐๐	-	-	-	๑.ร้อยละของประชาชนเดินทางสะดวก ๒.ร้อยละของอุบัติเหตุลดลง	ประชาชนมีความสะดวกและปลอดภัยในการเดินทางสัญจร	กองช่าง

-(ต่อ)

ที่	โครงการ	วัตถุประสงค์	เป้าหมาย (ผลผลิตของโครงการ)	งบประมาณ					ตัวชี้วัด (KPI)	ผลที่คาดว่าจะได้รับ	หน่วยงาน รับผิดชอบหลัก
				๒๕๖๖ (บาท)	๒๕๖๗ (บาท)	๒๕๖๘ (บาท)	๒๕๖๙ (บาท)	๒๕๗๐ (บาท)			
๒๒๐	โครงการก่อสร้างถนนหินคลุกพร้อมวางท่อระบายน้ำ (จากซอย ๐ จากแท่งน้ำประปา - ซอย ๑)	เพื่อพัฒนาระบบคมนาคมขนส่งให้มีความสะดวกและปลอดภัยในการเดินทาง สัญจร	กว้าง ๕.๐๐ เมตร ยาว ๓,๔๒๐ เมตร หนา ๐.๑๕ เมตร หรือมีปริมาตรหิน คลุกบดทับแน่นไม่น้อยกว่า ๒,๕๖๕ ลบ.ม. รายละเอียดตามแบบที่ อบต.กำหนด	-	๑,๕๓๙,๐๐๐	-	-	-	๑.ร้อยละของประชาชนเดินทางสะดวก ๒.ร้อยละของอุบัติเหตุลดลง	ประชาชนมีความสะดวกและปลอดภัยในการเดินทาง สัญจร	กองช่าง
๒๒๑	โครงการก่อสร้างถนนหินคลุก (ซอย ๑ จากหัวสะพานซอย ๑ - อ่างเก็บน้ำห้วยเตย)	เพื่อพัฒนาระบบคมนาคมขนส่งให้มีความสะดวกและปลอดภัยในการเดินทาง สัญจร	กว้าง ๕.๐๐ เมตร ยาว ๒๓๗ เมตร หนา ๐.๑๕ เมตร หรือมีปริมาตรหิน คลุกบดทับแน่นไม่น้อยกว่า ๑๗๗.๗๕ ลบ.ม. รายละเอียดตามแบบที่ อบต.กำหนด	-	๑๐๖,๖๕๐	-	-	-	๑.ร้อยละของประชาชนเดินทางสะดวก ๒.ร้อยละของอุบัติเหตุลดลง	ประชาชนมีความสะดวกและปลอดภัยในการเดินทาง สัญจร	กองช่าง
๒๒๒	โครงการขุดเรือคั้นทางเดิมแล้วบดอัดแน่น (จากซอย ๑ จากหัวซอย ๑ - อ่างเก็บน้ำห้วยเตย)	เพื่อพัฒนาระบบคมนาคมขนส่งให้มีความสะดวกและปลอดภัยในการเดินทาง สัญจร	กว้าง ๖.๐๐ เมตร ยาว ๕,๘๐๐ เมตร หรือมีพื้นที่เกรดบดอัดแน่นไม่น้อยกว่า ๓๔,๘๐๐ ตารางเมตร รายละเอียดตามแบบที่ อบต.กำหนด	-	-	๖๙๖,๐๐๐	-	-	๑.ร้อยละของประชาชนเดินทางสะดวก ๒.ร้อยละของอุบัติเหตุลดลง	ประชาชนมีความสะดวกและปลอดภัยในการเดินทาง สัญจร	กองช่าง
๒๒๓	โครงการก่อสร้างถนนหินคลุก (จากซอย ๑ - ซอย ๒ เส้นกลาง)	เพื่อพัฒนาระบบคมนาคมขนส่งให้มีความสะดวกและปลอดภัยในการเดินทาง สัญจร	กว้าง ๖.๐๐ เมตร ยาว ๗๑๐ เมตร หนา ๐.๑๕ เมตร หรือมีปริมาตรหิน คลุกบดทับแน่นไม่น้อยกว่า ๖๓๙ ลบ. ม. รายละเอียดตามแบบที่ อบต. กำหนด	-	-	๓๘๓,๔๐๐	-	-	๑.ร้อยละของประชาชนเดินทางสะดวก ๒.ร้อยละของอุบัติเหตุลดลง	ประชาชนมีความสะดวกและปลอดภัยในการเดินทาง สัญจร	กองช่าง

-(ต่อ)

ที่	โครงการ	วัตถุประสงค์	เป้าหมาย (ผลผลิตของโครงการ)	งบประมาณ					ตัวชี้วัด (KPI)	ผลที่คาดว่าจะได้รับ	หน่วยงาน รับผิดชอบหลัก
				๒๕๖๖ (บาท)	๒๕๖๗ (บาท)	๒๕๖๘ (บาท)	๒๕๖๙ (บาท)	๒๕๗๐ (บาท)			
๒๒๔	โครงการขุดเรือคันทางเดิมแล้วบดอัดแน่น (จากซอย ๑ - ซอย ๒ เส้นกลาง)	เพื่อพัฒนาระบบคมนาคมขนส่งให้มีความสะดวกและปลอดภัยในการเดินทางสัญจร	กว้าง ๖.๐๐ เมตร ยาว ๗๑๐ เมตร หรือมีพื้นที่เกรดบดอัดแน่นไม่น้อยกว่า ๔,๒๖๐ ตารางเมตร รายละเอียดตามแบบที่ อบต. กำหนด	-	-	๘๕,๒๐๐	-	-	๑.ร้อยละของประชาชนเดินทางสะดวก ๒.ร้อยละของอุบัติเหตุลดลง	ประชาชนมีความสะดวกและปลอดภัยในการเดินทางสัญจร	กองช่าง
๒๒๕	โครงการถนนหินคลุกพร้อมวางท่อระบายน้ำ (จากหัวซอย ๒ - ท้ายซอย ๒)	เพื่อพัฒนาระบบคมนาคมขนส่งให้มีความสะดวกและปลอดภัยในการเดินทางสัญจร	กว้าง ๖.๐๐ เมตร ยาว ๖,๐๐๐ เมตร หรือมีปริมาตรหินคลุกบดทับแน่นไม่น้อยกว่า ๕,๔๐๐ ลบ.ม. รายละเอียดตามแบบที่ อบต. กำหนด	-	-	๓,๒๔๐,๐๐๐	-	-	๑.ร้อยละของประชาชนเดินทางสะดวก ๒.ร้อยละของอุบัติเหตุลดลง	ประชาชนมีความสะดวกและปลอดภัยในการเดินทางสัญจร	กองช่าง
๒๒๖	โครงการขุดเรือคันทางเดิมแล้วบดอัดแน่น พร้อมวางท่อระบายน้ำ (จากหัวซอย ๒ - ท้ายซอย ๒)	เพื่อพัฒนาระบบคมนาคมขนส่งให้มีความสะดวกและปลอดภัยในการเดินทางสัญจร	กว้าง ๖.๐๐ เมตร ยาว ๖,๐๐๐ เมตร หรือมีพื้นที่เกรดบดอัดแน่นไม่น้อยกว่า ๓๖,๐๐๐ ตารางเมตร รายละเอียดตามแบบที่ อบต. กำหนด	-	-	๓,๒๐๐,๐๐๐	-	-	๑.ร้อยละของประชาชนเดินทางสะดวก ๒.ร้อยละของอุบัติเหตุลดลง	ประชาชนมีความสะดวกและปลอดภัยในการเดินทางสัญจร	กองช่าง
๒๒๗	โครงการขุดลอกวางระบายน้ำ (จากบ้านนายทุเรียนวิเศษพันธ์ - บ้านนายสุพจน์ พัดทะเล)	เพื่อให้ได้ถ่ายเทสะดวกและช่วยในการระบายน้ำให้เร็วขึ้น	กว้าง ๑.๐๐ เมตร ยาว ๒๐๐ เมตร รายละเอียดตามแบบที่ อบต. กำหนด	-	-	-	๒๐๐,๐๐๐	-	จำนวนหรือประสิทธิภาพการระบายน้ำ	น้ำได้ถ่ายเทสะดวกลดปัญหาน้ำท่วมขังในพื้นที่	กองช่าง

-(ต่อ)

ที่	โครงการ	วัตถุประสงค์	เป้าหมาย (ผลผลิตของโครงการ)	งบประมาณ					ตัวชี้วัด (KPI)	ผลที่คาดว่าจะได้รับ	หน่วยงาน รับผิดชอบหลัก
				๒๕๖๖ (บาท)	๒๕๖๗ (บาท)	๒๕๖๘ (บาท)	๒๕๖๙ (บาท)	๒๕๗๐ (บาท)			
๒๒๘	โครงการขุดลอกรางระบายน้ำ (จากบ้านนายสุพจน์ พัทธทะเล - บ้านางดวงเดียว จำปาร้อย)	เพื่อให้น้ำได้ ถ่ายเทสะดวก และช่วยในการ ระบายน้ำให้เร็ว ขึ้น	กว้าง ๑.๐๐ เมตร ยาว ๓๑๐ เมตร รายละเอียดตามแบบที่ อบต.กำหนด	-	-	-	๓๑๐,๐๐๐	-	จำนวนหรือ ประสิทธิภาพ การระบายน้ำ	น้ำได้ถ่ายเท สะดวกลดปัญหา น้ำท่วมขังในพื้นที่	กองช่าง
๒๒๙	โครงการขุดลอกรางระบายน้ำ (จากบ้านนายแพง วรรณเวช - บ้านนางสมหมาย พวงจันทร์)	เพื่อให้น้ำได้ ถ่ายเทสะดวก และช่วยในการ ระบายน้ำให้เร็ว ขึ้น	กว้าง ๑.๐๐ เมตร ยาว ๑๘๓ เมตร รายละเอียดตามแบบที่ อบต.กำหนด	-	-	-	๑๘๓,๐๐๐	-	จำนวนหรือ ประสิทธิภาพ การระบายน้ำ	น้ำได้ถ่ายเท สะดวกลดปัญหา น้ำท่วมขังในพื้นที่	กองช่าง
๒๓๐	โครงการขุดลอกรางระบายน้ำ (จากบ้านนางสายัญ จุลกระโทก - บ้านนางววย ไรกระโทก)	เพื่อให้น้ำได้ ถ่ายเทสะดวก และช่วยในการ ระบายน้ำให้เร็ว ขึ้น	กว้าง ๑.๐๐ เมตร ยาว ๒๒๕ เมตร รายละเอียดตามแบบที่ อบต.กำหนด	-	-	-	๒๒๕,๐๐๐	-	จำนวนหรือ ประสิทธิภาพ การระบายน้ำ	น้ำได้ถ่ายเท สะดวกลดปัญหา น้ำท่วมขังในพื้นที่	กองช่าง
๒๓๑	โครงการขุดลอกรางระบายน้ำ (ข้างศาลาประชาคม)	เพื่อให้น้ำได้ ถ่ายเทสะดวก และช่วยในการ ระบายน้ำให้เร็ว ขึ้น	กว้าง ๑.๐๐ เมตร ยาว ๕๕ เมตร รายละเอียดตามแบบที่ อบต.กำหนด	-	-	-	๕๕,๐๐๐	-	จำนวนหรือ ประสิทธิภาพ การระบายน้ำ	น้ำได้ถ่ายเท สะดวกลดปัญหา น้ำท่วมขังในพื้นที่	กองช่าง

-(ต่อ)

ที่	โครงการ	วัตถุประสงค์	เป้าหมาย (ผลผลิตของโครงการ)	งบประมาณ					ตัวชี้วัด (KPI)	ผลที่คาดว่าจะได้รับ	หน่วยงาน รับผิดชอบหลัก
				๒๕๖๖ (บาท)	๒๕๖๗ (บาท)	๒๕๖๘ (บาท)	๒๕๖๙ (บาท)	๒๕๗๐ (บาท)			
๒๓๒	โครงการก่อสร้างถนนหินคลุก (ซอย ๒ ครั้ง ยกระดับถนน)	เพื่อพัฒนาระบบคมนาคมขนส่งให้มีความสะดวกและปลอดภัยในการเดินทางสัญจร	กว้าง ๕.๐๐ เมตร ยาว ๑,๓๒๐ เมตร หนา ๐.๑๕ เมตร หรือมีปริมาตรหินคลุกบดทับแน่นไม่น้อยกว่า ๙๙๐ ลบ.ม. รายละเอียดตามแบบที่ อบต. กำหนด	-	-	-	-	๕๕๔,๐๐๐	๑.ร้อยละของประชาชนเดินทางสะดวก ๒.ร้อยละของอุบัติเหตุลดลง	ประชาชนมีความสะดวกและปลอดภัยในการเดินทางสัญจร	กองช่าง
๒๓๓	โครงการซ่อมแซมถนนลูกรังขุดหรือคันทางเดิมแล้วบดอัดแน่น (ซอย ๒ ครั้ง ยกระดับถนน)	เพื่อพัฒนาระบบคมนาคมขนส่งให้มีความสะดวกและปลอดภัยในการเดินทางสัญจร	กว้าง ๕.๐๐ เมตร ยาว ๑,๓๒๐ เมตร หนา ๐.๑๕ เมตร หรือมีปริมาตรลูกรังบดทับแน่นไม่น้อยกว่า ๙๙๐ ลบ.ม. รายละเอียดตามแบบที่ อบต. กำหนด	-	-	-	-	๑๙๘,๐๐๐	๑.ร้อยละของประชาชนเดินทางสะดวก ๒.ร้อยละของอุบัติเหตุลดลง	ประชาชนมีความสะดวกและปลอดภัยในการเดินทางสัญจร	กองช่าง
๒๓๔	โครงการก่อสร้างถนนหินคลุก (วางท่อระบายน้ำ ๑ จุด ซอย ๓ ทั้งซอย)	เพื่อพัฒนาระบบคมนาคมขนส่งให้มีความสะดวกและปลอดภัยในการเดินทางสัญจร	กว้าง ๖.๐๐ เมตร ยาว ๓,๐๐๐ เมตร หนา ๐.๑๕ เมตร หรือมีปริมาตรหินคลุกบดทับแน่นไม่น้อยกว่า ๒,๗๐๐ ลบ.ม. รายละเอียดตามแบบที่ อบต. กำหนด	-	-	-	-	๑,๖๒๐,๐๐๐	๑.ร้อยละของประชาชนเดินทางสะดวก ๒.ร้อยละของอุบัติเหตุลดลง	ประชาชนมีความสะดวกและปลอดภัยในการเดินทางสัญจร	กองช่าง
๒๓๕	โครงการขุดหรือคันทางเดิมแล้วบดอัดแน่น (วางท่อระบายน้ำ ๑ จุด ซอย ๓ ทั้งซอย)	เพื่อพัฒนาระบบคมนาคมขนส่งให้มีความสะดวกและปลอดภัยในการเดินทางสัญจร	กว้าง ๕.๐๐ เมตร ยาว ๓,๐๐๐ เมตร หรือมีพื้นที่เกรดบดอัดแน่นไม่น้อยกว่า ๑๕,๐๐๐ ตารางเมตร รายละเอียดตามแบบที่ อบต. กำหนด	-	-	-	-	๓๐๐,๐๐๐	๑.ร้อยละของประชาชนเดินทางสะดวก ๒.ร้อยละของอุบัติเหตุลดลง	ประชาชนมีความสะดวกและปลอดภัยในการเดินทางสัญจร	กองช่าง

-(ต่อ)

ที่	โครงการ	วัตถุประสงค์	เป้าหมาย (ผลผลิตของโครงการ)	งบประมาณ					ตัวชี้วัด (KPI)	ผลที่คาดว่าจะได้รับ	หน่วยงาน รับผิดชอบหลัก
				๒๕๖๖ (บาท)	๒๕๖๗ (บาท)	๒๕๖๘ (บาท)	๒๕๖๙ (บาท)	๒๕๗๐ (บาท)			
๒๓๖	โครงการก่อสร้างถนน หินคลุก (ท้ายซอย ๓ )	เพื่อพัฒนาระบบ คมนาคมขนส่งให้ มีความสะดวกและ ปลอดภัยในการ เดินทางสัญจร	กว้าง ๕.๐๐เมตร ยาว ๑,๑๖๐ เมตร หนา ๐.๑๕ เมตร หรือมีปริมาตรหินคลุกบดทับแน่น ไม่น้อยกว่า ๘๗๐ ลบ.ม. รายละเอียดตามแบบที่ อบต. กำหนด	-	-	-	-	๕๒๒,๐๐๐	๑.ร้อยละของ ประชาชน เดินทางสะดวก ๒.ร้อยละของ อุบัติเหตุลดลง	ประชาชนมี ความสะดวก และปลอดภัยใน การเดินทาง สัญจร	กองช่าง
๒๓๗	โครงการขุดรื้อคันทาง เดิมแล้วบดอัดแน่น (ท้ายซอย ๓)	เพื่อพัฒนาระบบ คมนาคมขนส่งให้ มีความสะดวกและ ปลอดภัยในการ เดินทางสัญจร	กว้าง ๕.๐๐เมตร ยาว ๑,๑๖๐ เมตร หรือมีพื้นที่เกรดบดอัดแน่น ไม่น้อยกว่า ๕,๘๐๐ตารางเมตร รายละเอียดตามแบบที่ อบต. กำหนด	-	-	-	-	๑๑๖,๐๐๐	๑.ร้อยละของ ประชาชน เดินทางสะดวก ๒.ร้อยละของ อุบัติเหตุลดลง	ประชาชนมี ความสะดวก และปลอดภัยใน การเดินทาง สัญจร	กองช่าง

-(ต่อ)

ที่	โครงการ	วัตถุประสงค์	เป้าหมาย (ผลผลิตของโครงการ)	งบประมาณ					ตัวชี้วัด (KPI)	ผลที่คาดว่าจะได้รับ	หน่วยงาน รับผิดชอบหลัก
				๒๕๖๖ (บาท)	๒๕๖๗ (บาท)	๒๕๖๘ (บาท)	๒๕๖๙ (บาท)	๒๕๗๐ (บาท)			
<b>หมู่ที่ ๑๔ บ้านห้วยเตยพัฒนา</b>											
๒๓๘	โครงการก่อสร้างถนนคอนกรีตเสริมเหล็ก (เส้นวัดป่า)	เพื่อพัฒนาระบบคมนาคมขนส่งให้มีความสะดวกและปลอดภัยในการเดินทางสัญจร	กว้าง ๖.๐๐เมตร ยาว ๗๐๐ เมตร หนา ๐.๑๕ เมตร หรือมีพื้นที่เทคอนกรีตไม่น้อยกว่า ๔,๒๐๐ ตารางเมตร รายละเอียดตามแบบที่ อบต. กำหนด	๒,๕๒๐,๐๐๐	-	-	-	-	๑.ร้อยละของประชาชนเดินทางสะดวก ๒.ร้อยละของอุบัติเหตุลดลง	ประชาชนมีความสะดวกและปลอดภัยในการเดินทางสัญจร	กองช่าง
๒๓๙	โครงการก่อสร้างถนนคอนกรีตเสริมเหล็ก (ขยายไหล่ทางผู้ช่วยเสเนียน)	เพื่อพัฒนาระบบคมนาคมขนส่งให้มีความสะดวกและปลอดภัยในการเดินทางสัญจร	กว้าง ๖.๐๐เมตร ยาว ๒๐๐ เมตร หนา ๐.๑๕ เมตร หรือมีพื้นที่เทคอนกรีตไม่น้อยกว่า ๑,๒๐๐ ตารางเมตร รายละเอียดตามแบบที่ อบต. กำหนด	๗๒๐,๐๐๐	-	-	-	-	๑.ร้อยละของประชาชนเดินทางสะดวก ๒.ร้อยละของอุบัติเหตุลดลง	ประชาชนมีความสะดวกและปลอดภัยในการเดินทางสัญจร	กองช่าง
๒๔๐	โครงการก่อสร้างถนนคอนกรีตเสริมเหล็ก (บ้านผู้ช่วยปันทอง)	เพื่อพัฒนาระบบคมนาคมขนส่งให้มีความสะดวกและปลอดภัยในการเดินทางสัญจร	กว้าง ๖.๐๐เมตร ยาว ๒๐๐ เมตร หนา ๐.๑๕ เมตร หรือมีพื้นที่เทคอนกรีตไม่น้อยกว่า ๑,๒๐๐ ตารางเมตร รายละเอียดตามแบบที่ อบต. กำหนด	๗๒๐,๐๐๐	-	-	-	-	๑.ร้อยละของประชาชนเดินทางสะดวก ๒.ร้อยละของอุบัติเหตุลดลง	ประชาชนมีความสะดวกและปลอดภัยในการเดินทางสัญจร	กองช่าง
๒๔๑	โครงการไฟฟ้าส่องสว่าง (ในหมู่บ้านจุดที่ ๑ ,จุดที่ ๓ หน้าบ้านนายเสริม)	เพื่อให้ประชาชนมีไฟฟ้าใช้อย่างทั่วถึง	ไฟฟ้าส่องสว่าง (ในหมู่บ้านจุดที่ ๑ ,จุดที่ ๓ หน้าบ้านนายเสริม)	๕๐๐,๐๐๐	-	-	-	-	จำนวนหรือคุณภาพไฟฟ้าที่เพิ่มขึ้น	ประชาชนมีไฟฟ้าใช้อย่างทั่วถึง	กองช่าง



-(ต่อ)

ที่	โครงการ	วัตถุประสงค์	เป้าหมาย (ผลผลิตของโครงการ)	งบประมาณ					ตัวชี้วัด (KPI)	ผลที่คาดว่าจะได้รับ	หน่วยงาน รับผิดชอบหลัก
				๒๕๖๖ (บาท)	๒๕๖๗ (บาท)	๒๕๖๘ (บาท)	๒๕๖๙ (บาท)	๒๕๗๐ (บาท)			
๒๔๒	โครงการซ่อมแซมรางระบายน้ำ (จุดที่ ๑ ซอยบ้านผู้ช่วยปิ่นทอง)	เพื่อให้น้ำได้ถ่ายเทสะดวกและช่วยในการระบายน้ำให้เร็วขึ้น	ซ่อมแซมรางระบายน้ำ (จุดที่ ๑ ซอยบ้านผู้ช่วยปิ่นทอง)	๑๕๐,๐๐๐	-	-	-	-	จำนวนหรือประสิทธิภาพการระบายน้ำ	น้ำได้ถ่ายเทสะดวกลดปัญหาน้ำท่วมขังในพื้นที่	กองช่าง
๒๔๓	โครงการซ่อมแซมรางระบายน้ำ (จุดที่ ๒ ซอยบ้านนางพินิจ)	เพื่อให้น้ำได้ถ่ายเทสะดวกและช่วยในการระบายน้ำให้เร็วขึ้น	ซ่อมแซมรางระบายน้ำ (จุดที่ ๒ ซอยบ้านนางพินิจ)	๑๐๐,๐๐๐	-	-	-	-	จำนวนหรือประสิทธิภาพการระบายน้ำ	น้ำได้ถ่ายเทสะดวกลดปัญหาน้ำท่วมขังในพื้นที่	กองช่าง
๒๔๔	โครงการซ่อมแซมรางระบายน้ำ (จุดที่ ๓ บ้านนางเจย)	เพื่อให้น้ำได้ถ่ายเทสะดวกและช่วยในการระบายน้ำให้เร็วขึ้น	ซ่อมแซมรางระบายน้ำ (จุดที่ ๓ บ้านนางเจย)	๑๐๐,๐๐๐	-	-	-	-	จำนวนหรือประสิทธิภาพการระบายน้ำ	น้ำได้ถ่ายเทสะดวกลดปัญหาน้ำท่วมขังในพื้นที่	กองช่าง
๒๔๕	โครงการซ่อมแซมถนนลูกรังจากโรงเรียน – ไปเขากุดโบสถ์	เพื่อพัฒนาระบบคมนาคมขนส่งให้มีความสะดวกและปลอดภัยในการเดินทางสัญจร	กว้าง ๕.๐๐เมตร ยาว ๑,๕๐๐ เมตร หนา ๐.๑๕เมตร หรือมีปริมาตรลูกรังบดทับแน่นไม่น้อยกว่า ๑,๑๒๕ ลบ.ม. รายละเอียดตามแบบที่ อบต. กำหนด	-	๒๒๕,๐๐๐	-	-	-	๑.ร้อยละของประชาชนเดินทางสะดวก ๒.ร้อยละของอุบัติเหตุลดลง	ประชาชนมีความสะดวกและปลอดภัยในการเดินทางสัญจร	กองช่าง

-(ต่อ)

ที่	โครงการ	วัตถุประสงค์	เป้าหมาย (ผลผลิตของโครงการ)	งบประมาณ					ตัวชี้วัด (KPI)	ผลที่คาดว่าจะได้รับ	หน่วยงาน รับผิดชอบหลัก
				๒๕๖๖ (บาท)	๒๕๖๗ (บาท)	๒๕๖๘ (บาท)	๒๕๖๙ (บาท)	๒๕๗๐ (บาท)			
๒๔๖	โครงการขยายเขตไฟฟ้าส่องสว่างในหมู่บ้านจุดที่ ๑ (ซอยบ้านผู้ช่วยปิ่นทอง)	เพื่อขยายเขตการให้บริการด้านไฟฟ้าส่องสว่างได้ทั่วถึง	ขยายเขตไฟฟ้าส่องสว่างในหมู่บ้านจุดที่ ๑ (ซอยบ้านผู้ช่วยปิ่นทอง)	-	๓๐,๐๐๐	-	-	-	ร้อยละของจำนวนไฟฟ้าที่ติดตั้งเพิ่มขึ้น	ประชาชนได้รับการบริการด้านไฟฟ้าสะดวกและทั่วถึงทุกครัวเรือน	กองช่าง
๒๔๗	โครงการขุดรื้อคันทางเดิมแล้วบดทับในหมู่บ้าน (จากบ้านห้วยเตยพัฒนาเชื่อมหมู่ที่ ๑ บ้านสระตะเคียน)	เพื่อพัฒนาระบบคมนาคมขนส่งให้มีความสะดวกและปลอดภัยในการเดินทางสัญจร	กว้าง ๔.๐๐ เมตร ยาว ๓,๒๐๐ เมตร หรือมีพื้นที่เกรดบดอัดแน่นไม่น้อยกว่า ๑๒,๘๐๐ ตารางเมตร รายละเอียดตามแบบที่ อบต.กำหนด	-	๒๕๖,๐๐๐	-	-	-	๑.ร้อยละของประชาชนเดินทางสะดวก ๒.ร้อยละของอุบัติเหตุลดลง	ประชาชนมีความสะดวกและปลอดภัยในการเดินทางสัญจร	กองช่าง
๒๔๘	โครงการก่อสร้างถนนหินคลุก (เส้นทางเข้าบ้านห้วยเตยพัฒนาเชื่อมตำบลลูกโปส)	เพื่อพัฒนาระบบคมนาคมขนส่งให้มีความสะดวกและปลอดภัยในการเดินทางสัญจร	กว้าง ๕.๐๐ เมตร ยาว ๑,๕๐๐ เมตรหนา ๐.๑๕ เมตร หรือมีปริมาตรหินคลุกบดทับแน่นไม่น้อยกว่า ๑,๑๒๕ ลบ.ม. รายละเอียดตามแบบที่ อบต.กำหนด	-	๖๗๕,๐๐๐	-	-	-	๑.ร้อยละของประชาชนเดินทางสะดวก ๒.ร้อยละของอุบัติเหตุลดลง	ประชาชนมีความสะดวกและปลอดภัยในการเดินทางสัญจร	กองช่าง

-(ต่อ)

ที่	โครงการ	วัตถุประสงค์	เป้าหมาย (ผลผลิตของโครงการ)	งบประมาณ					ตัวชี้วัด (KPI)	ผลที่คาดว่าจะได้รับ	หน่วยงาน รับผิดชอบหลัก
				๒๕๖๖ (บาท)	๒๕๖๗ (บาท)	๒๕๖๘ (บาท)	๒๕๖๙ (บาท)	๒๕๗๐ (บาท)			
๒๔๙	โครงการขุดเรือคันทางเดิม แล้วบดอัดแน่น (จากบ้านนายเปื่อย แก้วมะกา – ถึงไร่นางเหมาะ แสงทอง)	เพื่อพัฒนาระบบ คมนาคมขนส่งให้ มีความสะดวก และปลอดภัยใน การเดินทาง สัญจร	กว้าง ๕.๐๐เมตร ยาว ๒,๕๐๐ เมตร หรือมีพื้นที่เกรดบดอัดแน่นไม่น้อย กว่า ๑๒,๕๐๐ตารางเมตร รายละเอียดตามแบบที่ อบต.กำหนด	-	-	๒๕๐,๐๐๐	-	-	๑.ร้อยละของ ประชาชน เดินทางสะดวก ๒.ร้อยละของ อุบัติเหตุลดลง	ประชาชนมีความ สะดวกและ ปลอดภัยในการ เดินทางสัญจร	กองช่าง
๒๕๐	โครงการก่อสร้างถนน คอนกรีตเสริมเหล็ก (ซอยบ้านกำนัน)	เพื่อพัฒนาระบบ คมนาคมขนส่งให้ มีความสะดวก และปลอดภัยใน การเดินทาง สัญจร	กว้าง ๕.๐๐เมตร ยาว ๒๐๐ เมตร หนา ๐.๑๕ เมตร หรือมีพื้นที่เท คอนกรีตไม่น้อยกว่า ๑,๐๐๐ ตาราง เมตรรายละเอียดตามแบบที่ อบต. กำหนด	-	-	๖๐๐,๐๐๐	-	-	๑.ร้อยละของ ประชาชน เดินทางสะดวก ๒.ร้อยละของ อุบัติเหตุลดลง	ประชาชนมีความ สะดวกและ ปลอดภัยในการ เดินทางสัญจร	กองช่าง
๒๕๑	โครงการก่อสร้างถนน คอนกรีตเสริมเหล็ก (ซอยบ้านผู้ช่วยปิ่นทอง)	เพื่อพัฒนาระบบ คมนาคมขนส่งให้ มีความสะดวก และปลอดภัยใน การเดินทาง สัญจร	กว้าง ๕.๐๐เมตร ยาว ๒๐๐ เมตร หนา ๐.๑๕ เมตร หรือมีพื้นที่เท คอนกรีตไม่น้อยกว่า ๑,๐๐๐ ตาราง เมตร รายละเอียดตามแบบที่ อบต.กำหนด	-	-	๖๐๐,๐๐๐	-	-	๑.ร้อยละของ ประชาชน เดินทางสะดวก ๒.ร้อยละของ อุบัติเหตุลดลง	ประชาชนมีความ สะดวกและ ปลอดภัยในการ เดินทางสัญจร	กองช่าง
๒๕๒	โครงการขุดเรือคันทางเดิม แล้วบดอัดแน่น (จากวัดห้วยเตย – ไร่นางหาร)	เพื่อพัฒนาระบบ คมนาคมขนส่งให้ มีความสะดวก และปลอดภัยใน การเดินทาง สัญจร	กว้าง ๕.๐๐เมตร ยาว ๑,๕๐๐ เมตร หรือมีพื้นที่เกรดบดอัดแน่นไม่น้อย กว่า ๗,๕๐๐ ตารางเมตร รายละเอียดตามแบบที่ อบต.กำหนด	-	-	๒๒๕,๐๐๐	-	-	๑.ร้อยละของ ประชาชน เดินทางสะดวก ๒.ร้อยละของ อุบัติเหตุลดลง	ประชาชนมีความ สะดวกและ ปลอดภัยในการ เดินทางสัญจร	กองช่าง

-(ต่อ)

ที่	โครงการ	วัตถุประสงค์	เป้าหมาย (ผลผลิตของโครงการ)	งบประมาณ					ตัวชี้วัด (KPI)	ผลที่คาดว่าจะได้รับ	หน่วยงาน รับผิดชอบหลัก
				๒๕๖๖ (บาท)	๒๕๖๗ (บาท)	๒๕๖๘ (บาท)	๒๕๖๙ (บาท)	๒๕๗๐ (บาท)			
๒๕๓	โครงการขยายเขตไฟฟ้าเพื่อการเกษตร (เส้นไปเขา – กุดโบสถ์)	เพื่อขยายเขตการให้บริการด้านไฟฟ้าส่องสว่างได้ทั่วถึง	ขยายเขตไฟฟ้าเพื่อการเกษตร (เส้นไปเขา – กุดโบสถ์)	-	-	-	๕๐๐,๐๐๐	-	ร้อยละของจำนวนไฟฟ้าที่ติดตั้งเพิ่มขึ้น	ประชาชนได้รับการบริการด้านไฟฟ้าสะดวกและทั่วถึงทุกครัวเรือน	กองช่าง
๒๕๔	โครงการก่อสร้างถนนหินคลุก (เส้นทางเข้าบ้านห้วยเตยเชื่อมต่อบ้านลุดโบสถ์)	เพื่อพัฒนาระบบคมนาคมขนส่งให้มีความสะดวกและปลอดภัยในการเดินทางสัญจร	กว้าง ๔.๐๐ เมตร ยาว ๑,๐๐๐ เมตร หนา ๐.๑๕ เมตร หรือมีปริมาตรหินคลุกบดทับแน่นไม่น้อยกว่า ๖๐๐ ลบ.ม. รายละเอียดตามแบบที่ อบต. กำหนด	-	-	-	๓๖๐,๐๐๐	-	๑.ร้อยละของประชาชนเดินทางสะดวก ๒.ร้อยละของอุบัติเหตุลดลง	ประชาชนมีความสะดวกและปลอดภัยในการเดินทางสัญจร	กองช่าง
๒๕๕	โครงการขุดรื้อคันทางเดิมแล้วบดทับในหมู่บ้าน (จากบ้านนายเขี้ยว-เขาดาลี)	เพื่อพัฒนาระบบคมนาคมขนส่งให้มีความสะดวกและปลอดภัยในการเดินทางสัญจร	กว้าง ๕.๐๐ เมตร ยาว ๒,๕๐๐ เมตรหรือมีพื้นที่เกรดบดอัดแน่นไม่น้อยกว่า ๑๒,๕๐๐ ตารางเมตร รายละเอียดตามแบบที่ อบต. กำหนด	-	-	-	๒๕๐,๐๐๐	-	๑.ร้อยละของประชาชนเดินทางสะดวก ๒.ร้อยละของอุบัติเหตุลดลง	ประชาชนมีความสะดวกและปลอดภัยในการเดินทางสัญจร	กองช่าง
๒๕๖	โครงการติดตั้งไฟฟ้าส่องสว่าง (จุดที่ ๑ หน้าโรงเรียนบ้านหนองใหญ่พัฒนา)	เพื่อขยายเขตการให้บริการด้านไฟฟ้าส่องสว่างได้ทั่วถึง	ติดตั้งไฟฟ้าส่องสว่าง (จุดที่ ๑ หน้าโรงเรียนบ้านหนองใหญ่พัฒนา)	-	-	-	๓๐,๐๐๐	-	ร้อยละของจำนวนไฟฟ้าที่ติดตั้งเพิ่มขึ้น	ประชาชนได้รับการบริการด้านไฟฟ้าสะดวกและทั่วถึงทุกครัวเรือน	กองช่าง

-(ต่อ)

ที่	โครงการ	วัตถุประสงค์	เป้าหมาย (ผลผลิตของโครงการ)	งบประมาณ					ตัวชี้วัด (KPI)	ผลที่คาดว่าจะได้รับ	หน่วยงาน รับผิดชอบหลัก
				๒๕๖๖ (บาท)	๒๕๖๗ (บาท)	๒๕๖๘ (บาท)	๒๕๖๙ (บาท)	๒๕๗๐ (บาท)			
๒๕๗	โครงการขยายไฟฟ้าเพื่อการเกษตร (จากหมู่บ้านไปเขากุดโบสถ์)	เพื่อขยายเขต การให้บริการ ด้านไฟฟ้าส่อง สว่างได้ทั่วถึง	ขยายไฟฟ้าเพื่อการเกษตร (จากหมู่บ้านไปเขากุดโบสถ์)	-	-	-	-	๕๐๐,๐๐๐	ร้อยละของ จำนวนไฟฟ้าที่ ติดตั้งเพิ่มขึ้น	ประชาชน ได้รับการ บริการด้าน ไฟฟ้าสะดวก และทั่วถึงทุก ครัวเรือน	กองช่าง
๒๕๘	โครงการซ่อมแซมถนนลูกรัง (จากอ่างห้วยเตย – ซอย ๑ สันติสุข)	เพื่อพัฒนาระบบ คมนาคมขนส่ง ให้มีความ สะดวกและ ปลอดภัยในการ เดินทางสัญจร	กว้าง ๕.๐๐เมตร ยาว ๒,๕๐๐ เมตร หนา ๐.๑๕ เมตร หรือมีปริมาตรลูกรังบดทับแน่น ไม่น้อยกว่า ๑,๘๗๕ ลบ.ม. รายละเอียดตามแบบที่ อบต. กำหนด	-	-	-	-	๓๗๕,๐๐๐	๑.ร้อยละของ ประชาชน เดินทางสะดวก ๒.ร้อยละของ อุบัติเหตุลดลง	ประชาชนมี ความสะดวก และปลอดภัย ในการเดินทาง สัญจร	กองช่าง

-(ต่อ)

ที่	โครงการ	วัตถุประสงค์	เป้าหมาย (ผลผลิตของโครงการ)	งบประมาณ					ตัวชี้วัด (KPI)	ผลที่คาดว่าจะได้รับ	หน่วยงาน รับผิดชอบหลัก
				๒๕๖๖ (บาท)	๒๕๖๗ (บาท)	๒๕๖๘ (บาท)	๒๕๖๙ (บาท)	๒๕๗๐ (บาท)			
<b>หมู่ที่ ๑๕ บ้านใหม่คูเมือง</b>											
๒๕๙	โครงการก่อสร้างถนนคอนกรีตเสริมเหล็ก (จากบ้านนายโพธิ์ – สี่แยกบ้านนายเสียม)	เพื่อพัฒนาระบบคมนาคมขนส่งให้มีความสะดวกและปลอดภัยในการเดินทาง สัญจร	กว้าง ๕.๐๐ เมตร ยาว ๒๙ เมตร หนา ๐.๑๕ เมตร หรือมีพื้นที่เทคอนกรีตไม่น้อยกว่า ๑๔๕ ตารางเมตร รายละเอียดตามแบบที่ อบต. กำหนด	๘๗,๐๐๐	-	-	-	-	๑.ร้อยละของประชาชนเดินทางสะดวก ๒.ร้อยละของอุบัติเหตุลดลง	ประชาชนมีความสะดวกและปลอดภัยในการเดินทาง สัญจร	กองช่าง
๒๖๐	โครงการก่อสร้างถนนคอนกรีตเสริมเหล็ก (จากบ้านนางณัฐภา เกษีสั่งข์ - บ้านนายทองเสียม เป็นทางถนนสามแยกไปถึงบ้านนางรุ่ง)	เพื่อพัฒนาระบบคมนาคมขนส่งให้มีความสะดวกและปลอดภัยในการเดินทาง สัญจร	กว้าง ๖.๐๐ เมตร ยาว ๑๐๖ เมตร หนา ๐.๑๕ เมตร หรือมีพื้นที่เทคอนกรีตไม่น้อยกว่า ๖๓๖ ตารางเมตร รายละเอียดตามแบบที่ อบต. กำหนด	๓๘๑,๖๐๐	-	-	-	-	๑.ร้อยละของประชาชนเดินทางสะดวก ๒.ร้อยละของอุบัติเหตุลดลง	ประชาชนมีความสะดวกและปลอดภัยในการเดินทาง สัญจร	กองช่าง
๒๖๑	โครงการขุดรื้อ คันทางเดิมแล้วบดอัดแน่น (จากทางถนนบ้านนายอุทัย ศีयरกระโทก - ทางบู่สิ้นพร้อมวางท่อระบายน้ำ)	เพื่อพัฒนาระบบคมนาคมขนส่งให้มีความสะดวกและปลอดภัยในการเดินทาง สัญจร	กว้าง ๖.๐๐ เมตร ยาว ๑,๐๘๐ เมตร หรือมีพื้นที่เกรดบดอัดแน่นไม่น้อยกว่า ๖,๔๘๐ ตารางเมตร รายละเอียดตามแบบที่ อบต.กำหนด	๑๒๙,๖๐๐	-	-	-	-	๑.ร้อยละของประชาชนเดินทางสะดวก ๒.ร้อยละของอุบัติเหตุลดลง	ประชาชนมีความสะดวกและปลอดภัยในการเดินทาง สัญจร	กองช่าง
๒๖๒	โครงการก่อสร้างถนนคอนกรีตเสริมเหล็ก (จากบ้านหนองกานเหลือง จากบ้านนางดอกกรัง ดาเดช – วัดใหม่สามัคคีธรรม)	เพื่อพัฒนาระบบคมนาคมขนส่งให้มีความสะดวกและปลอดภัยในการเดินทาง สัญจร	กว้าง ๖.๐๐ เมตร ยาว ๑,๓๕๒ เมตร หนา ๐.๑๕ เมตร หรือมีพื้นที่เทคอนกรีตไม่น้อยกว่า ๘,๑๑๒ ตารางเมตร รายละเอียดตามแบบที่ อบต.กำหนด	-	๔,๘๖๗,๒๐๐	-	-	-	๑.ร้อยละของประชาชนเดินทางสะดวก ๒.ร้อยละของอุบัติเหตุลดลง	ประชาชนมีความสะดวกและปลอดภัยในการเดินทาง สัญจร	กองช่าง

-(ต่อ)

ที่	โครงการ	วัตถุประสงค์	เป้าหมาย (ผลผลิตของโครงการ)	งบประมาณ					ตัวชี้วัด (KPI)	ผลที่คาดว่าจะได้รับ	หน่วยงาน รับผิดชอบหลัก
				๒๕๖๖ (บาท)	๒๕๖๗ (บาท)	๒๕๖๘ (บาท)	๒๕๖๙ (บาท)	๒๕๗๐ (บาท)			
๒๖๓	โครงการซ่อมแซมถนนลูกรัง เข้าไร่ (จากถนนดำไร่นายประภรณ์- วัดใหม่สามัคคีธรรม)	เพื่อพัฒนาระบบ คมนาคมขนส่ง ให้มีความ สะดวกและ ปลอดภัยในการ เดินทางสัญจร	กว้าง ๖.๐๐เมตร ยาว ๔,๔๗๖ เมตรหนา ๐.๑๕ เมตร หรือมีปริมาตรลูกรังบดทับแน่น ไม่น้อยกว่า ๔,๐๒๘.๕๐ ลบ.ม. รายละเอียดตามแบบที่ อบต. กำหนด	-	๘๐๕,๖๘๐	-	-	-	๑.ร้อยละของ ประชาชน เดินทาง สะดวก ๒.ร้อยละของ อุบัติเหตุลดลง	ประชาชนมี ความสะดวก และ ปลอดภัยใน การเดินทาง สัญจร	กองช่าง
๒๖๔	โครงการก่อสร้างถนนหินคลุก (จากแยกลานมันเจ้ออ - นานางผึ้ง ร่วมกระโทก	เพื่อพัฒนาระบบ คมนาคมขนส่ง ให้มีความ สะดวกและ ปลอดภัยในการ เดินทางสัญจร	กว้าง ๕.๐๐เมตร ยาว ๑,๑๓๐ เมตร หนา ๐.๑๕ เมตร หรือมีปริมาตรหินคลุกบดทับ แน่นไม่น้อยกว่า ๘๔๗.๕๐ ลบ. ม.รายละเอียดตามแบบที่ อบต. กำหนด	-	๕๐๘,๕๐๐	-	-	-	๑.ร้อยละของ ประชาชน เดินทาง สะดวก ๒.ร้อยละของ อุบัติเหตุลดลง	ประชาชนมี ความสะดวก และ ปลอดภัยใน การเดินทาง สัญจร	กองช่าง
๒๖๕	โครงการก่อสร้างถนนคอนกรีต เสริมเหล็ก (จากบ้านนายเพ็ญ - บ้านนายตี)	เพื่อพัฒนาระบบ คมนาคมขนส่ง ให้มีความ สะดวกและ ปลอดภัยในการ เดินทางสัญจร	กว้าง ๕.๐๐เมตร ยาว ๙๙ เมตร หนา ๐.๑๕ เมตร หรือมีพื้นที่เทคอนกรีตไม่น้อย กว่า ๔๙๕ ตารางเมตร รายละเอียดตามแบบที่ อบต. กำหนด	-	-	๒๙๗,๐๐๐	-	-	๑.ร้อยละของ ประชาชน เดินทาง สะดวก ๒.ร้อยละของ อุบัติเหตุลดลง	ประชาชนมี ความสะดวก และ ปลอดภัยใน การเดินทาง สัญจร	กองช่าง

-(ต่อ)

ที่	โครงการ	วัตถุประสงค์	เป้าหมาย (ผลผลิตของโครงการ)	งบประมาณ					ตัวชี้วัด (KPI)	ผลที่คาดว่าจะได้รับ	หน่วยงาน รับผิดชอบหลัก
				๒๕๖๖ (บาท)	๒๕๖๗ (บาท)	๒๕๖๘ (บาท)	๒๕๖๙ (บาท)	๒๕๗๐ (บาท)			
๒๖๖	โครงการซ่อมแซมถนนลูกรังทางเข้าไร่ (จากทางถนนไรร้อยสำเร็จลงมาแยกป่าปาล์มนายถวิล สุตรกระโทก)	เพื่อพัฒนาระบบคมนาคมขนส่งให้มีความสะดวกและปลอดภัยในการเดินทางสัญจร	กว้าง ๖.๐๐ เมตร ยาว ๑,๐๘๐ เมตร หนา ๐.๑๕ เมตร หรือมีปริมาตรลูกรังบดทับแน่นไม่น้อยกว่า ๙๗๒ ลบ.ม. รายละเอียดตามแบบที่ อบต. กำหนด	-	-	๑๙๔,๔๐๐	-	-	๑.ร้อยละของประชาชนเดินทางสะดวก ๒.ร้อยละของอุบัติเหตุลดลง	ประชาชนมีความสะดวกและปลอดภัยในการเดินทางสัญจร	กองช่าง
๒๖๗	โครงการก่อสร้างถนนลูกรัง (จากไร่ นายบุญมาก เสมกระโทก - นางมาลัย บำรุงศิลป์)	เพื่อพัฒนาระบบคมนาคมขนส่งให้มีความสะดวกและปลอดภัยในการเดินทางสัญจร	กว้าง ๔.๐๐ เมตร ยาว ๑,๔๕๐ เมตร หนา ๐.๑๕ เมตร หรือมีปริมาตรลูกรังบดทับแน่นไม่น้อยกว่า ๘๗๐ ลบ.ม. รายละเอียดตามแบบที่ อบต. กำหนด	-	-	๑๗๔,๐๐๐	-	-	๑.ร้อยละของประชาชนเดินทางสะดวก ๒.ร้อยละของอุบัติเหตุลดลง	ประชาชนมีความสะดวกและปลอดภัยในการเดินทางสัญจร	กองช่าง
๒๖๘	โครงการก่อสร้างถนนคอนกรีตเสริมเหล็ก (จากบ้านนายดี - บ้านนางสุนีย์)	เพื่อพัฒนาระบบคมนาคมขนส่งให้มีความสะดวกและปลอดภัยในการเดินทางสัญจร	กว้าง ๕.๐๐ เมตร ยาว ๙๓ เมตร หนา ๐.๑๕ เมตร หรือมีพื้นที่เทคอนกรีตไม่น้อยกว่า ๔๖๕ ตารางเมตร รายละเอียดตามแบบที่ อบต. กำหนด	-	-	-	๒๗๙,๐๐๐	-	๑.ร้อยละของประชาชนเดินทางสะดวก ๒.ร้อยละของอุบัติเหตุลดลง	ประชาชนมีความสะดวกและปลอดภัยในการเดินทางสัญจร	กองช่าง



-(ต่อ)

ที่	โครงการ	วัตถุประสงค์	เป้าหมาย (ผลผลิตของโครงการ)	งบประมาณ					ตัวชี้วัด (KPI)	ผลที่คาดว่าจะได้รับ	หน่วยงาน รับผิดชอบหลัก
				๒๕๖๖ (บาท)	๒๕๖๗ (บาท)	๒๕๖๘ (บาท)	๒๕๖๙ (บาท)	๒๕๗๐ (บาท)			
๒๖๙	โครงการติดตั้งไฟฟ้าส่องสว่าง ๔ จุด จุดที่ ๑ ตรงข้ามศาลตাপู จุดที่ ๒ อุโมงค์คลองส่งน้ำ จุดที่ ๓ จุดบ้านนางสาวแพรวารุ่ง กิ่งนอก จุดที่ ๔ จุดตรงคูข้างบ้าน	เพื่อให้ประชาชน ได้รับความ สะดวกในการใช้ สนามยามค้าคืน อย่างปลอดภัย	ติดตั้งไฟฟ้าส่องสว่าง ๔ จุด จุดที่ ๑.ตรงข้ามศาลตাপู จุดที่ ๒.อุโมงค์คลองส่งน้ำ จุดที่ ๓.จุดบ้านนางสาวแพรวารุ่ง กิ่งนอก จุดที่ ๔.จุดตรงคูข้างบ้าน	-	-	-	๑๒๐,๐๐๐	-	จำนวนหรือ ปริมาณโคมไฟ ส่องสว่าง	ประชาชน ได้รับความ สะดวกในการ ใช้สนามยาม ค้าคืนอย่าง ปลอดภัย	กองช่าง
๒๗๐	โครงการก่อสร้างถนนหิน คลุก (จากแยกป่ายางครูอุ๊ด - นางางเรณู ชิมกระโทก)	เพื่อพัฒนาระบบ คมนาคมขนส่ง ให้มีความ สะดวกและ ปลอดภัยในการ เดินทางสัญจร	กว้าง ๔.๐๐ เมตร ยาว ๕๗๑ เมตร หนา ๐.๑๕ เมตร หรือมีปริมาตรหินคลุกบดทับแน่น ไม่น้อยกว่า ๓๔๒.๖๐ ลบ.ม. รายละเอียดตามแบบที่ อบต. กำหนด	-	-	-	๒๐๕,๕๖๐	-	๑.ร้อยละของ ประชาชน เดินทาง สะดวก ๒.ร้อยละของ อุบัติเหตุลดลง	ประชาชนมี ความสะดวก และปลอดภัย ในการเดินทาง สัญจร	กองช่าง
๒๗๑	โครงการก่อสร้างถนน คอนกรีตเสริมเหล็ก (จากบ้านนายพวง - บ้านนางพลอย)	เพื่อพัฒนาระบบ คมนาคมขนส่ง ให้มีความ สะดวกและ ปลอดภัยในการ เดินทางสัญจร	กว้าง ๔.๐๐ เมตร ยาว ๑๕๕ เมตร หนา ๐.๑๕ เมตร หรือมีพื้นที่เทคอนกรีตไม่น้อยกว่า ๖๒๐ ตารางเมตร รายละเอียดตามแบบที่ อบต. กำหนด	-	-	-	-	๓๗๒,๐๐๐	๑.ร้อยละของ ประชาชน เดินทาง สะดวก ๒.ร้อยละของ อุบัติเหตุลดลง	ประชาชนมี ความสะดวก และปลอดภัย ในการเดินทาง สัญจร	กองช่าง

-(ต่อ)

ที่	โครงการ	วัตถุประสงค์	เป้าหมาย (ผลผลิตของโครงการ)	งบประมาณ					ตัวชี้วัด (KPI)	ผลที่คาดว่าจะได้รับ	หน่วยงาน รับผิดชอบหลัก
				๒๕๖๖ (บาท)	๒๕๖๗ (บาท)	๒๕๖๘ (บาท)	๒๕๖๙ (บาท)	๒๕๗๐ (บาท)			
๒๗๒	โครงการซ่อมแซมถนน ลูกรังทางเข้าไร่ (จากบ้านนายประสิทธิ์ พวกพล - คลองชล ประทานหนองใหญ่)	เพื่อพัฒนาระบบ คมนาคมขนส่ง ให้มีความ สะดวกและ ปลอดภัยในการ เดินทางสัญจร	กว้าง ๖.๐๐เมตร ยาว ๒,๗๓๘ เมตร หนา ๐.๑๕ เมตร หรือมีปริมาตรลูกรังบดทับแน่น ไม่น้อยกว่า ๒,๔๖๔.๒๐ลบ.ม. รายละเอียดตามแบบที่ อบต. กำหนด	-	-	-	-	๔๙๒,๘๔๐	๑.ร้อยละของ ประชาชน เดินทางสะดวก ๒.ร้อยละของ อุบัติเหตุลดลง	ประชาชนมี ความสะดวก และปลอดภัยใน การเดินทาง สัญจร	กองช่าง
๒๗๓	โครงการก่อสร้างประปา หมู่บ้าน (ตรงสระน้ำคุ่มลาว)	เพื่อให้ระบบ ประปามี ประสิทธิภาพ ครอบคลุมและ ทั่วถึงทุก ครัวเรือน	ก่อสร้างประปาหมู่บ้าน (ตรงสระน้ำคุ่มลาว)	-	-	-	-	๑,๐๐๐,๐๐๐	จำนวนหรือ ประสิทธิภาพ การได้ใช้น้ำ	ประชาชนมีน้ำ เพื่ออุปโภค - บริโภคอย่าง เพียงพอ	กองช่าง

-(ต่อ)

ที่	โครงการ	วัตถุประสงค์	เป้าหมาย (ผลผลิตของโครงการ)	งบประมาณ					ตัวชี้วัด (KPI)	ผลที่คาดว่าจะได้รับ	หน่วยงาน รับผิดชอบหลัก
				๒๕๖๖ (บาท)	๒๕๖๗ (บาท)	๒๕๖๘ (บาท)	๒๕๖๙ (บาท)	๒๕๗๐ (บาท)			
<b>ศูนย์พัฒนาเด็กเล็กตำบลสระตะเคียน</b>											
๒๗๔	โครงการปรับปรุงซ่อมแซมและต่อเติม/ตัดแปลงอาคารเรียนศูนย์พัฒนาเด็กเล็ก	เพื่อปรับปรุงมาตรฐานด้านอาคารสถานที่ของศูนย์พัฒนาเด็กเล็กให้ดีขึ้น	ศูนย์พัฒนาเด็กเล็ก ทั้ง ๕ แห่ง	๑,๐๐๐,๐๐๐	๑,๐๐๐,๐๐๐	๑,๐๐๐,๐๐๐	๑,๐๐๐,๐๐๐	๑,๐๐๐,๐๐๐	จำนวนหรือคุณภาพของโครงการ	ศพด.มีอาคารเรียนที่ได้มาตรฐานเหมาะสมกับลักษณะการจัดกิจกรรมพัฒนาผู้เรียน	กองช่าง/กองการศึกษา/ศูนย์พัฒนาเด็กเล็ก
๒๗๕	โครงการปรับปรุงสนามเด็กเล่น	เพื่อให้เด็กมีพัฒนาการสมวัย	ถมทรายสนามเด็กเล็ก	๕๐,๐๐๐	๕๐,๐๐๐	๕๐,๐๐๐	๕๐,๐๐๐	๕๐,๐๐๐	ร้อยละของเด็กที่มีลักษณะที่พึงประสงค์ระดับดี	เด็กมีพัฒนาการสมวัย	กองช่าง/กองการศึกษา/ศูนย์พัฒนาเด็กเล็ก
๒๗๖	ก่อสร้างรั้วศูนย์พัฒนาเด็กเล็ก	ก่อสร้างรั้วป้องกันอันตรายและสร้างความปลอดภัยให้กับเด็กที่เข้ารับบริการ	รั้วรอบ ศพด.โคกไม้งาม-โคกวันอน,โคกสูง-บุญจิว	๑,๐๐๐,๐๐๐	๑,๐๐๐,๐๐๐	๑,๐๐๐,๐๐๐	๑,๐๐๐,๐๐๐	๑,๐๐๐,๐๐๐	ร้อยละของเด็กที่มีลักษณะที่พึงประสงค์ระดับดี	เด็กมีความปลอดภัยจากสัตว์เลื้อย	กองช่าง/กองการศึกษา/ศูนย์พัฒนาเด็กเล็ก

-(ต่อ)

ที่	โครงการ	วัตถุประสงค์	เป้าหมาย (ผลผลิตของโครงการ)	งบประมาณ					ตัวชี้วัด (KPI)	ผลที่คาดว่าจะได้รับ	หน่วยงาน รับผิดชอบหลัก
				๒๕๖๖ (บาท)	๒๕๖๗ (บาท)	๒๕๖๘ (บาท)	๒๕๖๙ (บาท)	๒๕๗๐ (บาท)			
๒๗๗	มุ่งหลังคาสนามเด็ก เล่น	เด็กมีสนามเล่น ปลอดภัย มี มาตรฐาน	เพื่อปรับปรุงสนามเด็กเล็ก สะอาดและปลอดภัย	๑๒๐,๐๐๐	๑๒๐,๐๐๐	๑๒๐,๐๐๐	๑๒๐,๐๐๐	๑๒๐,๐๐๐	มีสนามเด็ก เล่นที่ปลอดภัย	เด็กปลอดภัย	กองช่าง/กอง การศึกษา/ ศูนย์พัฒนาเด็ก เล็ก
๒๗๘	ติดตั้งเหล็กตัดศูนย์ พัฒนาเด็กเล็กโคกไม้ งาม-โคกवानอน,โคก สูง-บึงวี	ติดตั้งเหล็กตัดใน ตัวอาคาร	ป้องกันทรัพย์สินของทาง ราชการ	๑๐๐,๐๐๐	๑๐๐,๐๐๐	๑๐๐,๐๐๐	๑๐๐,๐๐๐	๑๐๐,๐๐๐	ทรัพย์สินของ ทางราชการให้ ปลอดภัยเป็น	ป้องกันทรัพย์สิน ของทางราชการ ให้ปลอดภัย	กองช่าง/กอง การศึกษา/ ศูนย์พัฒนาเด็ก เล็ก

ก. ยุทธศาสตร์จังหวัดที่ ๑.สร้างเสริมระบบโครงสร้างพื้นฐานเชื่อมโยงต่อโครงข่ายคมนาคมแห่งอนาคตและเพิ่มขีดความสามารถ การค้า การลงทุนและเศรษฐกิจ  
๔.เสริมสร้างความมั่นคงในการพัฒนาคน และชุมชนอย่างมีคุณภาพตามหลักปรัชญาเศรษฐกิจพอเพียง

ข. ยุทธศาสตร์การพัฒนาขององค์กรปกครองส่วนท้องถิ่นในเขตจังหวัดที่ ๑.โครงการตามแนวทางพระราชดำริ ,ที่ ๓.การพัฒนาเศรษฐกิจ

**๒. ยุทธศาสตร์การพัฒนาด้านเศรษฐกิจ**

**๒.๑ แผนงานการเกษตร**

ที่	โครงการ	วัตถุประสงค์	เป้าหมาย (ผลผลิตของโครงการ)	งบประมาณ					ตัวชี้วัด (KPI)	ผลที่คาดว่าจะได้รับ	หน่วยงาน รับผิดชอบหลัก
				๒๕๖๖ (บาท)	๒๕๖๗ (บาท)	๒๕๖๘ (บาท)	๒๕๖๙ (บาท)	๒๕๗๐ (บาท)			
๑	โครงการอบรม ส่งเสริมอาชีพด้านปศุสัตว์ ศูนย์บริการถ่ายทอดเทคโนโลยีการเกษตร ประจำตำบลสระตะเคียน	เพื่อส่งเสริมด้านปศุสัตว์ ให้เกษตรกรมีความรู้ และทักษะในการเลี้ยงสัตว์เศรษฐกิจ ในแต่ละชนิด	เกษตรกรที่เลี้ยงสัตว์ต่างๆ ภายในตำบลสระตะเคียน จำนวน ๓๕ คน	๒๐,๐๐๐	๒๐,๐๐๐	๒๐,๐๐๐	๒๐,๐๐๐	๒๐,๐๐๐	จำนวนหรือผลสัมฤทธิ์ของโครงการ	เกษตรกรภายในตำบลสระตะเคียนสามารถนำความรู้ที่ได้มาใช้กับอาชีพของตนเอง	กองส่งเสริมการเกษตร
๒	โครงการอบรมและสาธิตการทำปุ๋ยหมัก “ปุ๋ยสูตรพระราชทาน” สมเด็จพระเทพรัตนราชสุดาฯ สยามบรมราชกุมารี ศูนย์บริการถ่ายทอดเทคโนโลยีการเกษตร ประจำตำบลสระตะเคียน	เพื่อส่งเสริมให้เกษตรกรมีความรู้ ได้มีความรู้ถึงประโยชน์ ในการทำปุ๋ยหมัก ตามสูตร “ปุ๋ยสูตรพระราชทาน” สมเด็จพระเทพรัตนราชสุดาฯ สยามบรมราชกุมารี และได้ฝึกปฏิบัติในการทำปุ๋ยในแต่ละขั้นตอน	เกษตรกรภายในตำบลสระตะเคียน จำนวน ๓๕ คน	-	๒๐,๐๐๐	-	๒๐,๐๐๐	-	จำนวนหรือผลสัมฤทธิ์ของโครงการ	เกษตรกรสามารถนำความรู้ที่ได้มาใช้กับอาชีพของตนเอง	กองส่งเสริมการเกษตร

-(ต่อ)

ที่	โครงการ	วัตถุประสงค์	เป้าหมาย (ผลผลิตของโครงการ)	งบประมาณ					ตัวชี้วัด (KPI)	ผลที่คาดว่าจะได้รับ	หน่วยงาน รับผิดชอบหลัก
				๒๕๖๖ (บาท)	๒๕๖๗ (บาท)	๒๕๖๘ (บาท)	๒๕๖๙ (บาท)	๒๕๗๐ (บาท)			
๓	โครงการอบรมการผลิตและการใช้ปุ๋ยน้ำหมักชีวภาพ (พด.๒) ศูนย์บริการและถ่ายทอดเทคโนโลยีการเกษตรประจำตำบล สระตะเคียน	เพื่อให้เกษตรกรได้เรียนรู้ขบวนการผลิตและการใช้ปุ๋ยน้ำหมักชีวภาพ (พด.๒) ลดต้นทุนการใช้ปุ๋ยเคมี สระตะเคียน	เกษตรกรภายในตำบล สระตะเคียน	-	๒๐,๐๐๐	-	๒๐,๐๐๐	-	จำนวนหรือผลสัมฤทธิ์ของโครงการ	เกษตรกร ผู้สนใจภายในตำบล สระตะเคียน สามารถนำความรู้ที่ได้มา ใช้กับอาชีพ ของตนเอง	กองส่งเสริมการเกษตร
๔	โครงการอบรมการผลิตและการใช้พืชสมุนไพรในการป้องกันกำจัดแมลงศัตรูพืช ศูนย์บริการและถ่ายทอดเทคโนโลยีการเกษตรประจำตำบล สระตะเคียน	เพื่อให้เกษตรกรได้เรียนรู้ขบวนการผลิตและการใช้พืชสมุนไพรในการป้องกันกำจัดแมลงศัตรูพืช แทนการใช้สารเคมีในการป้องกันกำจัด	เกษตรกรภายในตำบล สระตะเคียน	-	๑๐,๐๐๐	-	๑๐,๐๐๐	๑๐,๐๐๐	จำนวนหรือผลสัมฤทธิ์ของโครงการ	เกษตรกร ผู้สนใจภายในตำบล สระตะเคียน สามารถนำความรู้ที่ได้มา ใช้กับอาชีพ ของตนเอง	กองส่งเสริมการเกษตร
๕	โครงการอบรมให้ความรู้ด้านการขยายพันธุ์พืช ศูนย์บริการและถ่ายทอดเทคโนโลยีการเกษตรประจำตำบล สระตะเคียน	เพื่อให้เกษตรกรได้มีความรู้และเทคนิคใหม่ ๆ ด้านการขยายพันธุ์พืช ด้วยวิธีต่าง ๆ	เกษตรกรภายในตำบล สระตะเคียน จำนวน ๓๕ คน	-	๒๐,๐๐๐	-	๒๐,๐๐๐	-	จำนวนหรือผลสัมฤทธิ์ของโครงการ	เกษตรกร ผู้สนใจภายในตำบล สระตะเคียน สามารถนำความรู้ที่ได้มา ใช้กับอาชีพ ของตนเอง	กองส่งเสริมการเกษตร

-(ต่อ)

ที่	โครงการ	วัตถุประสงค์	เป้าหมาย (ผลผลิตของโครงการ)	งบประมาณ					ตัวชี้วัด (KPI)	ผลที่คาดว่าจะได้รับ	หน่วยงาน รับผิดชอบหลัก
				๒๕๖๖ (บาท)	๒๕๖๗ (บาท)	๒๕๖๘ (บาท)	๒๕๖๙ (บาท)	๒๕๗๐ (บาท)			
๖	โครงการอบรมการทำน้ำสกัดจากมูลสุกร ศูนย์บริการและถ่ายทอดเทคโนโลยีการเกษตร ประจำตำบลสระตะเคียน	เพื่อให้เกษตรกรได้เรียนรู้การทำน้ำสกัดจากมูลสุกร เพื่อเป็นทางเลือกในการลดต้นทุนการใช้ปุ๋ยเคมี ในการทำการเกษตรอีกทางหนึ่ง	เกษตรกรภายในตำบลสระตะเคียน จำนวน ๓๕ คน	๒๐,๐๐๐	-	๒๐,๐๐๐	-	๒๐,๐๐๐	จำนวนหรือผลสัมฤทธิ์ของโครงการ	เกษตรกร ผู้สนใจภายในตำบลสระตะเคียน สามารถนำความรู้ที่ได้มาใช้กับอาชีพ ของตนเอง	กองส่งเสริมการเกษตร
๗	โครงการจัดทำแปลงขยายพันธุ์หญ้าแฝกเพื่อส่งเสริมการใช้ประโยชน์จากหญ้าแฝกศูนย์บริการและถ่ายทอดเทคโนโลยีการเกษตร ประจำตำบลสระตะเคียน	เพื่อจัดทำแปลงขยายพันธุ์หญ้าแฝก เพื่อให้เกษตรกร ได้นำหญ้าแฝกไปใช้ประโยชน์ในด้านต่าง ๆ	แปลงขยายพันธุ์หญ้าแฝก	๕,๐๐๐	-	๕,๐๐๐	-	๕,๐๐๐	จำนวนหรือผลสัมฤทธิ์ของโครงการ	เกษตรกร ผู้สนใจภายในตำบลสระตะเคียน	กองส่งเสริมการเกษตร
๘	โครงการผลิตและส่งเสริมการใช้ราในการป้องกัน และกำจัดโรคและแมลงศัตรูพืช ศูนย์บริการถ่ายทอดเทคโนโลยีการเกษตร ประจำตำบลสระตะเคียน	เพื่อส่งเสริมการใช้เชื้อราในการป้องกันกำจัด โรคและแมลงศัตรู พืช ต่าง ๆ ลดการใช้สารเคมีในการทำการเกษตร และเป็นการส่งเสริมการทำเกษตรปลอดภัย	เกษตรกรภายในตำบลสระตะเคียน จำนวน ๓๐ คน	๒๐,๐๐๐	๒๐,๐๐๐	๒๐,๐๐๐	๒๐,๐๐๐	๒๐,๐๐๐	จำนวนหรือผลสัมฤทธิ์ของโครงการ	เกษตรกร ผู้สนใจภายในตำบลสระตะเคียน สามารถนำความรู้ที่ได้มาใช้กับอาชีพ ของตนเอง	กองส่งเสริมการเกษตร

-(ต่อ)

ที่	โครงการ	วัตถุประสงค์	เป้าหมาย (ผลผลิตของโครงการ)	งบประมาณ					ตัวชี้วัด (KPI)	ผลที่คาดว่าจะได้รับ	หน่วยงาน รับผิดชอบหลัก
				๒๕๖๖ (บาท)	๒๕๖๗ (บาท)	๒๕๖๘ (บาท)	๒๕๖๙ (บาท)	๒๕๗๐ (บาท)			
๙	โครงการ โครงการ “รักน้ำ รักป่า รักษาแผ่นดิน”	เพื่อเฉลิมพระเกียรติ พระบาทสมเด็จพระ ปรเมนทรมหาอานันทมหิดล วชิราลง กรณ์ฯ พระวชิรเกล้า เจ้าอยู่หัว รัชกาลที่ ๑๐ เพื่อเป็นการเพิ่ม พื้นที่สีเขียวและสร้าง ป่าชุมชนเพื่อเป็น แหล่งอาหารให้กับ ประชาชนตำบลสระ ตะเคียนได้ใช้ ประโยชน์ร่วมกัน	ปลูกต้นไม้บริเวณพื้นที่ สาธารณะคางคาน พื้นที่ประมาณ ๓ ไร่	๒๐,๐๐๐	๒๐,๐๐๐	๒๐,๐๐๐	๒๐,๐๐๐	๒๐,๐๐๐	จำนวนหรือ ผลสัมฤทธิ์ของ โครงการ	เกษตรกรภายใน ตำบลได้เรียนรู้การ ปลูกป่า	กองส่งเสริม การเกษตร
๑๐	โครงการสวนสมุนไพร ศูนย์บริการถ่ายทอด เทคโนโลยีการเกษตรประจำ ตำบลสระตะเคียน	เพื่อปรับปรุง สวน สมุนไพรศูนย์บริการ ถ่ายทอด เทคโนโลยีการเกษตร ประจำตำบลสระ ตะเคียนให้มีความ หลากหลายมากขึ้น	เพื่อปรับปรุงสวน สมุนไพรศูนย์บริการ ถ่ายทอด เทคโนโลยีการเกษตร ประจำตำบลสระ ตะเคียนให้มีความ หลากหลายมากขึ้น	-	๑๐,๐๐๐	-	๑๐,๐๐๐	-	จำนวนหรือ ผลสัมฤทธิ์ของ โครงการ	เกษตรกรภายในตำบล สระตะเคียน	กองส่งเสริม การเกษตร



- (ต่อ)

ที่	โครงการ	วัตถุประสงค์	เป้าหมาย (ผลผลิตของโครงการ)	งบประมาณ					ตัวชี้วัด (KPI)	ผลที่คาดว่าจะได้รับ	หน่วยงาน รับผิดชอบหลัก
				๒๕๖๖ (บาท)	๒๕๖๗ (บาท)	๒๕๖๘ (บาท)	๒๕๖๙ (บาท)	๒๕๗๐ (บาท)			
๑๑	โครงการอบรม ส่งเสริม อาชีพกลุ่มผู้ปลูกหม่อน - เลี้ยงไหม ศูนย์บริการ ถ่ายทอด เทคโนโลยีการเกษตร ประจำตำบลสระ ตะเคียน	เพื่อส่งเสริมด้านการปลูก หม่อน - เลี้ยงไหม เพื่อให้ เกษตรกร ได้มีความรู้และ เทคนิคใหม่ ๆ ในการปลูก หม่อน เลี้ยงไหม	เกษตรกร ผู้ปลูก หม่อนเลี้ยงไหม ภายในตำบลสระ ตะเคียน จำนวน ๓๐ คน	-	-	-	๓๐,๐๐๐	๓๐,๐๐๐	จำนวนหรือ ผลสัมฤทธิ์ ของ โครงการ	เกษตรกร ผู้ปลูก หม่อนเลี้ยงไหม ภายในตำบลสระ ตะเคียน สามารถนำ ความรู้ที่ได้มาใช้กับ อาชีพ ของตนเอง	กองส่งเสริม การเกษตร
๑๒	โครงการส่งเสริมการ ดำเนินชีวิตตามหลัก เศรษฐกิจพอเพียง ตาม แนวพระราชดำริ พระบาทสมเด็จพระ ปรมินทรมหาภูมิพลอดุลยเดช	เพื่อการส่งเสริม สนับสนุน การดำเนินงานตามหลัก ปรัชญาของเศรษฐกิจ พอเพียง ระดับครัวเรือน ระดับชุมชน และระดับ ท้องถิ่นโดยถือปฏิบัติตาม หนังสือกรมส่งเสริมการ ปกครองท้องถิ่น ด่วนที่สุด ที่ มท ๐๘๙๑.๔/ว ๑๖๕๘ ลง วันที่ ๒๔ สิงหาคม ๒๕๕๓	เกษตรกร ภายใน ตำบลสระตะเคียน	๒๐,๐๐๐	-	๒๐,๐๐๐	-	๒๐,๐๐๐	จำนวนหรือ ผลสัมฤทธิ์ ของ โครงการ	เกษตรกร ผู้สนใจ ภายในตำบลสระ ตะเคียน สามารถนำ ความรู้ที่ได้มาใช้กับ อาชีพ ของตนเอง	กองส่งเสริม การเกษตร

-(ต่อ)

ที่	โครงการ	วัตถุประสงค์	เป้าหมาย (ผลผลิตของโครงการ)	งบประมาณ					ตัวชี้วัด (KPI)	ผลที่คาดว่าจะได้รับ	หน่วยงาน รับผิดชอบหลัก
				๒๕๖๖ (บาท)	๒๕๖๗ (บาท)	๒๕๖๘ (บาท)	๒๕๖๙ (บาท)	๒๕๗๐ (บาท)			
๑๓	โครงการอบรมให้ความรู้ ด้านการเกษตร ศูนย์บริการและถ่ายทอด เทคโนโลยีการเกษตรประจำ ตำบลสระตะเคียน	เพื่อให้เกษตรกร ได้ มี ความรู้ สามารถนำไป ประกอบอาชีพ ได้	เกษตรกรภายในตำบล สระตะเคียน	๓๐,๐๐๐	๓๐,๐๐๐	๓๐,๐๐๐	๓๐,๐๐๐	๓๐,๐๐๐	จำนวนหรือ ผลสัมฤทธิ์ ของ โครงการ	เกษตรกร ผู้สนใจ ภายในตำบลสระ ตะเคียน สามารถนำ ความรู้ที่ได้มาใช้กับ อาชีพ ของตนเอง	กองส่งเสริม การเกษตร
๑๔	โครงการลดต้นทุนเพิ่ม ผลผลิต ทางกรเกษตร ศูนย์บริการและถ่ายทอด เทคโนโลยีการเกษตรประจำ ตำบลสระตะเคียน	เพื่อให้เกษตรกร ได้ มี ความรู้ สามารถนำไป ประกอบอาชีพ ได้	เกษตรกรภายในตำบล สระตะเคียน	๓๐,๐๐๐	๓๐,๐๐๐	๓๐,๐๐๐	๓๐,๐๐๐	๓๐,๐๐๐	จำนวนหรือ ผลสัมฤทธิ์ ของ โครงการ	เกษตรกร ผู้สนใจ ภายในตำบลสระ ตะเคียน สามารถนำ ความรู้ที่ได้มาใช้กับ อาชีพ ของตนเอง	กองส่งเสริม การเกษตร
๑๕	โครงการสนับสนุนการ ดำเนินการโครงการอนุรักษ์ พันธุกรรมพืชอันเนื่องมาจาก พระราชดำริ สมเด็จพระ กนิษฐาธิราชเจ้า กรมสมเด็จพระ เทพรัตนราชสุดาฯ สยามบรมราชกุมารี	เพื่อสนองพระราชดำริ สมเด็จพระกนิษฐาธิราช เจ้า กรมสมเด็จพระเทพ รัตนราชสุดาฯ สยาม บรมราชกุมารี ตาม กิจกรรมของ การ ดำเนินการโครงการ อนุรักษ์พันธุกรรมพืช	พื้นที่ภายในตำบลสระ ตะเคียน	๑๐,๐๐๐	๑๐,๐๐๐	๑๐,๐๐๐	๑๐,๐๐๐	๑๐,๐๐๐	จำนวนหรือ ผลสัมฤทธิ์ ของ โครงการ	กิจกรรมที่ดำเนินการ	กองส่งเสริม การเกษตร

-(ต่อ)

ที่	โครงการ	วัตถุประสงค์	เป้าหมาย (ผลผลิตของโครงการ)	งบประมาณ					ตัวชี้วัด (KPI)	ผลที่คาดว่าจะได้รับ	หน่วยงาน รับผิดชอบหลัก
				๒๕๖๖ (บาท)	๒๕๖๗ (บาท)	๒๕๖๘ (บาท)	๒๕๖๙ (บาท)	๒๕๗๐ (บาท)			
๑๖	โครงการดูแลและบำรุงรักษาแปลงปลูกต้นไม้ บริเวณพื้นที่สาธารณะดงดาน หมู่ที่ ๑ ตำบลสระตะเคียน	เพื่อดูแลและบำรุงรักษาแปลงปลูกต้นไม้ที่ปลูกตามกิจกรรมต่าง ๆ ในทุกปีงบประมาณที่ผ่านมา บริเวณพื้นที่สาธารณะดงดาน หมู่ที่ ๑ ตำบลสระตะเคียน เพื่อเป็นการเพิ่มพื้นที่สีเขียว และเป็นแหล่งอาหารให้กับประชาชน	พื้นที่สาธารณะดงดาน หมู่ที่ ๑ ตำบลสระตะเคียน	๕,๐๐๐	๕,๐๐๐	๕,๐๐๐	๕,๐๐๐	๕,๐๐๐	จำนวนหรือผลสัมฤทธิ์ของโครงการ	กิจกรรมที่ดำเนินการ ความสมบูรณ์ของต้นไม้ที่ดูแล	กองส่งเสริมการเกษตร
๑๗	โครงการอบรมให้ความรู้ด้านการเกษตร ศูนย์บริการและถ่ายทอดเทคโนโลยีการเกษตรประจำตำบลสระตะเคียน	เพื่อให้เกษตรกร ได้ มีความรู้ สามารถนำไปประกอบอาชีพได้	เกษตรกรภายในตำบลสระตะเคียน	๒๐,๐๐๐	๒๐,๐๐๐	๒๐,๐๐๐	๒๐,๐๐๐	๒๐,๐๐๐	จำนวนหรือผลสัมฤทธิ์ของโครงการ	เกษตรกร ผู้สนใจภายในตำบลสระตะเคียน สามารถนำความรู้ที่ได้มาใช้กับอาชีพ ของตนเอง	กองส่งเสริมการเกษตร
๑๘	โครงการส่งเสริมการใช้ปุ๋ยพืชสด ในการบำรุงดิน ศูนย์บริการและถ่ายทอดเทคโนโลยีการเกษตรประจำตำบลสระตะเคียน	เพื่อส่งเสริมให้ปลูก พืช บำรุงดินและให้ปุ๋ยได้ด้วย เช่น ปอเทือง ถั่วพริ้ว เป็นต้น ให้เกษตรกรได้เรียนรู้ และเป็นแหล่งกระจายพันธุ์สำหรับเกษตรกรที่สนใจ	ปลูกพืชบำรุงดินและให้ปุ๋ยได้ด้วยเช่น ปอเทือง ถั่วพริ้ว	๒๐,๐๐๐	๒๐,๐๐๐	๒๐,๐๐๐	๒๐,๐๐๐	๒๐,๐๐๐	จำนวนหรือผลสัมฤทธิ์ของโครงการ	เกษตรกร ผู้สนใจภายในตำบลสระตะเคียน สามารถนำความรู้ที่ได้มาใช้กับอาชีพ ของตนเอง	กองส่งเสริมการเกษตร

-(ต่อ)

ที่	โครงการ	วัตถุประสงค์	เป้าหมาย (ผลผลิตของโครงการ)	งบประมาณ					ตัวชี้วัด (KPI)	ผลที่คาดว่าจะได้รับ	หน่วยงาน รับผิดชอบหลัก
				๒๕๖๖ (บาท)	๒๕๖๗ (บาท)	๒๕๖๘ (บาท)	๒๕๖๙ (บาท)	๒๕๗๐ (บาท)			
๑๙	โครงการส่งเสริมการทำเกษตรแบบอินทรีย์ ศูนย์บริการและถ่ายทอดเทคโนโลยีการเกษตร ประจำตำบลสระตะเคียน	เพื่อส่งเสริมให้เกษตรกรได้ทำการเกษตรแบบอินทรีย์ เพื่อเป็นแหล่งเรียนรู้ให้กับเกษตรกร	เกษตรกรมีความเข้าใจในการทำการเกษตรอินทรีย์	๒๐,๐๐๐	๒๐,๐๐๐	๒๐,๐๐๐	๒๐,๐๐๐	๒๐,๐๐๐	จำนวนหรือผลสัมฤทธิ์ของโครงการ	เกษตรกร ผู้สนใจภายในตำบลสระตะเคียน สามารถนำความรู้ที่ได้มาใช้กับอาชีพ ของตนเอง	กองส่งเสริมการเกษตร
๒๐	โครงการส่งเสริมและสนับสนุนกลุ่มอาชีพในตำบลสระตะเคียน ทั้ง ๑๕ หมู่บ้าน	เพื่อให้ประชาชนมีความรู้และสามารถประกอบอาชีพได้ด้วยตนเอง	ประชาชนในพื้นที่ตำบลสระตะเคียน	๓๐,๐๐๐	๓๐,๐๐๐	๓๐,๐๐๐	๓๐,๐๐๐	๓๐,๐๐๐	จำนวนหรือผลสัมฤทธิ์ของโครงการ	กิจกรรมที่ดำเนินการ ความสมบูรณ์ของกลุ่มอาชีพ	กองส่งเสริมการเกษตร

ก. ยุทธศาสตร์จังหวัดที่ ๒.ยกระดับการท่องเที่ยว ที่หลากหลายเชื่อมต่อกภาคและภูมิภาค

ข. ยุทธศาสตร์การพัฒนาขององค์กรปกครองส่วนท้องถิ่นในเขตจังหวัดที่ ๑.การพัฒนาคุณภาพชีวิต

๓. ยุทธศาสตร์การพัฒนาด้านคุณภาพชีวิตและสังคม

๓.๑ แผนงานการศึกษา

ที่	โครงการ	วัตถุประสงค์	เป้าหมาย (ผลผลิตของโครงการ)	งบประมาณ					ตัวชี้วัด (KPI)	ผลที่คาดว่าจะได้รับ	หน่วยงาน รับผิดชอบหลัก
				๒๕๖๖ (บาท)	๒๕๖๗ (บาท)	๒๕๖๘ (บาท)	๒๕๖๙ (บาท)	๒๕๗๐ (บาท)			
๑	โครงการประเมินพัฒนาการองค์รวมศูนย์พัฒนาเด็กเล็ก	เพื่อประเมินพัฒนาการด้านร่างกายอารมณ์ สังคม และสติปัญญาด้วยการกีฬา	เด็กศูนย์พัฒนาเด็กเล็ก ทั้ง ๕ แห่ง	๔๐,๐๐๐	๔๐,๐๐๐	๔๐,๐๐๐	๔๐,๐๐๐	๔๐,๐๐๐	จำนวนหรือคุณภาพของโครงการ	ทราบระดับพัฒนาการของเด็กในแต่ละด้านเพื่อปรับปรุงการจัดประสบการณ์การเรียนรู้	กองการศึกษา ศาสนาและวัฒนธรรม
๒	โครงการส่งเสริมพัฒนาการผ่านสื่อธรรมชาติ ศพด.	นำเด็กและผู้ปกครองเข้าศึกษาแหล่ง	เด็กศูนย์พัฒนาเด็กเล็ก ทั้ง ๕ แห่ง	๘๐,๐๐๐	๘๐,๐๐๐	๘๐,๐๐๐	๘๐,๐๐๐	๘๐,๐๐๐	จำนวนหรือคุณภาพของโครงการ	เด็กและผู้ปกครองเกิดกระบวนการเรียนรู้ร่วมกัน	กองการศึกษา ศาสนาและวัฒนธรรม
๓	โครงการนิทรรศการผลงานของหนู	เพื่อรายงานผลการดำเนินงานและผู้ปกครองรับทราบถึงพัฒนาการการเรียนรู้และรับทราบถึงพัฒนาการทั้ง ๔ ด้าน ได้แก่ ร่างกายอารมณ์ สังคม และสติปัญญา	เด็กผู้รับบริการศพด. ทั้ง ๕ แห่ง	๒๐,๐๐๐	๒๐,๐๐๐	๒๐,๐๐๐	๒๐,๐๐๐	๒๐,๐๐๐	จำนวนหรือคุณภาพของโครงการ	ศพด.มีการพัฒนาคุณภาพการศึกษา	กองการศึกษา ศาสนาและวัฒนธรรม

- (ต่อ)

ที่	โครงการ	วัตถุประสงค์	เป้าหมาย (ผลผลิตของโครงการ)	งบประมาณ					ตัวชี้วัด (KPI)	ผลที่คาดว่าจะได้รับ	หน่วยงาน รับผิดชอบหลัก
				๒๕๖๖ (บาท)	๒๕๖๗ (บาท)	๒๕๖๘ (บาท)	๒๕๖๙ (บาท)	๒๕๗๐ (บาท)			
๔	โครงการกิจกรรมวันเด็กแห่งชาติ	จัดกิจกรรมวันเด็กภายในตำบลสระตะเคียน	เด็กภายในตำบลสระตะเคียน ๑,๖๐๐ คน	๙๐,๐๐๐	๙๐,๐๐๐	๙๐,๐๐๐	๙๐,๐๐๐	๙๐,๐๐๐	จำนวนหรือคุณภาพของโครงการ	ชุมชนตระหนักถึงความสำคัญของการพัฒนาเด็ก	กองการศึกษา ศาสนาและวัฒนธรรม
๕	โครงการส่งเสริมกิจกรรมศูนย์การเรียนรู้ตำบลสระตะเคียน	เพื่อจัดซื้อหนังสือ วารสาร และสิ่งพิมพ์	หนังสือ วารสารและสิ่งพิมพ์ ๒๐๐ เล่ม	๑๐,๐๐๐	๑๐,๐๐๐	๑๐,๐๐๐	๑๐,๐๐๐	๑๐,๐๐๐	จำนวนหรือคุณภาพของโครงการ	มีแหล่งศึกษาค้นคว้า เป็นแหล่งเรียนรู้สำหรับเด็กเยาวชนและประชาชนทั่วไป	กองการศึกษา ศาสนาและวัฒนธรรม
<b>๖. โครงการสนับสนุนค่าใช้จ่ายในการบริหารสถานศึกษาเพื่อเบิกหักผลส่ง</b>											
	โครงการจัดหาอาหารกลางวัน ศพด.	เด็กได้รับโภชนาการที่ดี	เด็กศพด.ทุกคน	๑,๒๐๐,๐๐๐	๑,๒๐๐,๐๐๐	๑,๒๐๐,๐๐๐	๑,๒๐๐,๐๐๐	๑,๒๐๐,๐๐๐	จำนวนหรือคุณภาพของโครงการ	เด็กได้รับโภชนาการที่ดี	กองศึกษา โดย (ศพด.)
	โครงการจัดหาวัสดุการศึกษาสำหรับศูนย์พัฒนาเด็กเล็ก (อุดหนุนรายหัว ๑,๗๐๐ )	จัดซื้อวัสดุการศึกษาตามความจำเป็นของศูนย์พัฒนาเด็กเล็ก	เด็กผู้รับบริการศพด. ทั้ง ๕ แห่ง	๕๐๐,๐๐๐	๕๐๐,๐๐๐	๕๐๐,๐๐๐	๕๐๐,๐๐๐	๕๐๐,๐๐๐	จำนวนหรือคุณภาพวัสดุตามความต้องการ	ศพด.มีวัสดุการศึกษาเพียงพอสำหรับการจัดการเรียนรู้ในศูนย์	กองการศึกษา ศาสนาและวัฒนธรรม
	โครงการค่าหนังสือเรียน ๒๐๐บาท/ปี	เพื่อจัดหาหนังสือเรียนให้แก่ผู้เรียนตามนโยบายรัฐบาล	ผู้เรียนที่มีอายุ ๓ - ๕ ปี (ศูนย์พัฒนาเด็กเล็ก ๕ แห่ง)	๔๖,๐๐๐	๔๖,๐๐๐	๔๖,๐๐๐	๔๖,๐๐๐	๔๖,๐๐๐	จำนวนหรือคุณภาพของโครงการ	ผู้เรียนมีหนังสือเรียนสำหรับใช้ในการเรียนรู้	กองการศึกษา ศาสนาและวัฒนธรรม

-(ต่อ)

ที่	โครงการ	วัตถุประสงค์	เป้าหมาย (ผลผลิตของโครงการ)	งบประมาณ					ตัวชี้วัด (KPI)	ผลที่คาดว่าจะได้รับ	หน่วยงาน รับผิดชอบหลัก
				๒๕๖๖ (บาท)	๒๕๖๗ (บาท)	๒๕๖๘ (บาท)	๒๕๖๙ (บาท)	๒๕๗๐ (บาท)			
	โครงการค่าอุปกรณ์การเรียน ๒๐๐บาท/ปี	เพื่อสนับสนุนค่าอุปกรณ์การเรียนให้แก่ผู้เรียนตามนโยบายรัฐบาล	ผู้เรียนที่มีอายุ ๓-๕ ปี (ศูนย์พัฒนาเด็กเล็ก ๕ แห่ง)	๔๖,๐๐๐	๔๖,๐๐๐	๔๖,๐๐๐	๔๖,๐๐๐	๔๖,๐๐๐	จำนวนหรือคุณภาพของโครงการ	ผู้เรียนได้รับการสนับสนุนค่าอุปกรณ์การเรียน	กองการศึกษา ศาสนาและวัฒนธรรม
	โครงการค่าเครื่องแบบนักเรียน ๓๐๐บาท/ปี	เพื่อสนับสนุนค่าเครื่องแบบนักเรียนให้แก่ผู้เรียนตามนโยบายรัฐบาล	ผู้เรียนที่มีอายุ ๓-๕ ปี (ศูนย์พัฒนาเด็กเล็ก ๕ แห่ง)	๖๙,๐๐๐	๖๙,๐๐๐	๖๙,๐๐๐	๖๙,๐๐๐	๖๙,๐๐๐	จำนวนหรือคุณภาพของโครงการ	ผู้เรียนได้รับการสนับสนุนค่าเครื่องแบบนักเรียน	กองการศึกษา ศาสนาและวัฒนธรรม
	โครงการค่ากิจกรรมพัฒนาผู้เรียน ๔๓๐ บาท/ปี	เพื่อจัดกิจกรรมพัฒนาให้แก่ผู้เรียนตามนโยบายรัฐบาล	ผู้เรียนที่มีอายุ ๓-๕ ปี (ศูนย์พัฒนาเด็กเล็ก ๕ แห่ง)	๙๘,๙๐๐	๙๘,๙๐๐	๙๘,๙๐๐	๙๘,๙๐๐	๙๘,๙๐๐	จำนวนหรือคุณภาพของโครงการ	ผู้เรียนได้รับการพัฒนาผ่านกิจกรรมพัฒนาผู้เรียน	กองการศึกษา ศาสนาและวัฒนธรรม
	โครงการจัดหาวัสดุงานบ้านงานครัว	จัดซื้อวัสดุงานบ้านงานครัว เช่น น้ำยาถูพื้น น้ำยาล้างจาน ไม้กวาด และวัสดุอื่นๆ	ศูนย์พัฒนาเด็กเล็ก ทั้ง ๕ แห่ง	๑๐๐,๐๐๐	๑๐๐,๐๐๐	๑๐๐,๐๐๐	๑๐๐,๐๐๐	๑๐๐,๐๐๐	จำนวนหรือคุณภาพวัสดุตามความต้องการ	มีวัสดุอุปกรณ์สำหรับการประกอบอาหารอย่างเพียงพอและถูก สุขลักษณะ	กองการศึกษา ศาสนาและวัฒนธรรม
	โครงการสวนผักหนูน้อย	ส่งเสริมการเรียนรู้เรื่องพืชและผัก	เด็กผู้รับบริการศพด. ทั้ง ๕ แห่ง	๒๐,๐๐๐	๒๐,๐๐๐	๒๐,๐๐๐	๒๐,๐๐๐	๒๐,๐๐๐	จำนวนหรือคุณภาพของโครงการ	เด็กได้เรียนรู้จากประสบการณ์จริง	กองศึกษาฯ โดย (ศพด.)

- (ต่อ)

ที่	โครงการ	วัตถุประสงค์	เป้าหมาย (ผลผลิตของโครงการ)	งบประมาณ					ตัวชี้วัด (KPI)	ผลที่คาดว่าจะได้รับ	หน่วยงาน รับผิดชอบหลัก
				๒๕๖๖ (บาท)	๒๕๖๗ (บาท)	๒๕๖๘ (บาท)	๒๕๖๙ (บาท)	๒๕๗๐ (บาท)			
	โครงการสายใยรักแม่ และลูก (กิจกรรมวันแม่)	ส่งเสริมความผูกพัน แม่และลูกครอบครัว อบอุ่นชุมชนเข้มแข็ง	ปีการศึกษาละ ๑ ครั้ง	๒๐,๐๐๐	๒๐,๐๐๐	๒๐,๐๐๐	๒๐,๐๐๐	๒๐,๐๐๐	จำนวนหรือ คุณภาพของ โครงการ	เกิดความสัมพันธ์ อันดีระหว่างแม่ และลูก ศพด.กับ ผู้ปกครอง	กองศึกษาฯ โดย (ศพด.)
	โครงการนิทานปู่ ย่า ตา ยาย สายใยชุมชน	เพื่อส่งเสริม ความสัมพันธ์ ระหว่างเด็กกับ ผู้สูงอายุและศพด. กับชุมชน	ปีการศึกษาละ ๕ ครั้ง	๒๐,๐๐๐	๒๐,๐๐๐	๒๐,๐๐๐	๒๐,๐๐๐	๒๐,๐๐๐	จำนวนหรือ คุณภาพของ โครงการ	ชุมชนมีส่วนร่วมใน การจัดการศึกษา ด้านวิชาการใน หลักสูตร	กองศึกษาฯ โดย (ศพด.)
	โครงการหนุน้อย เรียนรู้ภูมิปัญญา ท้องถิ่น	ส่งเสริมและสร้าง ความตระหนักใน การรักท้องถิ่นในวัย เยาว์	เด็กผู้รับบริการศพด. ทั้ง ๕ แห่ง	๒๐,๐๐๐	๒๐,๐๐๐	๒๐,๐๐๐	๒๐,๐๐๐	๒๐,๐๐๐	จำนวนหรือ คุณภาพของ โครงการ	เด็กมีความภูมิใจ ในความเป็น ท้องถิ่นและเกิด การเรียนรู้จากสื่อ ของจริง	กองศึกษาฯ โดย (ศพด.)
	โครงการประชุม ปฐมนิเทศผู้ปกครอง เด็กผู้มารับบริการ	เพื่อชี้แจงแนวทาง ปฏิบัติในการรับ บริการศูนย์พัฒนา เด็กเล็ก	ปีการศึกษาละ ๑ ครั้ง	๒๐,๐๐๐	๒๐,๐๐๐	๒๐,๐๐๐	๒๐,๐๐๐	๒๐,๐๐๐	จำนวนหรือ คุณภาพของ โครงการ	ผู้ปกครองมีความ เข้าใจและมีส่วน ร่วมในการ ดำเนินงาน ของ ศพด.	กองศึกษาฯ โดย (ศพด.)



-(ต่อ)

ที่	โครงการ	วัตถุประสงค์	เป้าหมาย (ผลผลิตของโครงการ)	งบประมาณ					ตัวชี้วัด (KPI)	ผลที่คาดว่าจะได้รับ	หน่วยงาน รับผิดชอบหลัก
				๒๕๖๖ (บาท)	๒๕๖๗ (บาท)	๒๕๖๘ (บาท)	๒๕๖๙ (บาท)	๒๕๗๐ (บาท)			
๗	โครงการจัดหา อาหารเสริม (นม) สำหรับนักเรียน	เพื่อให้เด็ก ได้รับ โภชนาการที่ดี	เด็กในสถานศึกษา	๓,๐๐๐,๐๐๐	๓,๐๐๐,๐๐๐	๓,๐๐๐,๐๐๐	๓,๐๐๐,๐๐๐	๓,๐๐๐,๐๐๐	จำนวนหรือ คุณภาพของ โครงการ	เด็กมีพัฒนาด้าน ร่างกายโตตาม วัย	กองการศึกษา ศาสนาและ วัฒนธรรม
๘	โครงการจัดหา อาหารเสริม (นม) สำหรับศพด.	เพื่อให้เด็ก ได้รับ โภชนาการที่ดี	ศูนย์พัฒนาเด็กเล็ก ทั้ง ๕ แห่ง	๕๐๐,๐๐๐	๕๐๐,๐๐๐	๕๐๐,๐๐๐	๕๐๐,๐๐๐	๕๐๐,๐๐๐	จำนวนหรือ คุณภาพของ โครงการ	เด็กมีร่างกาย เจริญเติบโตตาม วัย	กองศึกษาฯ โดย (ศพด.)
๙	โครงการอาหาร กลางวันสำหรับ นักเรียน	เพื่อให้เด็ก ได้รับ โภชนาการที่ดี	เด็กในสถานศึกษา	๕,๐๐๐,๐๐๐	๕,๐๐๐,๐๐๐	๕,๐๐๐,๐๐๐	๕,๐๐๐,๐๐๐	๕,๐๐๐,๐๐๐	จำนวนหรือ คุณภาพของ โครงการ	เด็กมีพัฒนาด้าน ร่างกายโตตาม วัย	กองการศึกษา ศาสนาและ วัฒนธรรม
๑๐	โครงการจัดหาวัสดุ การศึกษาสำหรับ ศูนย์พัฒนาเด็กเล็ก	จัดซื้อวัสดุ การศึกษาตาม ความจำเป็น ของศูนย์ พัฒนาเด็กเล็ก	เด็กผู้รับบริการศพด. ทั้ง ๕ แห่ง	๕๐๐,๐๐๐	๕๐๐,๐๐๐	๕๐๐,๐๐๐	๕๐๐,๐๐๐	๕๐๐,๐๐๐	จำนวนหรือ คุณภาพวัสดุ ตามความ ต้องการ	ศพด.มีวัสดุ การศึกษา เพียงพอสำหรับ การจัดการ เรียนรู้ในศูนย์	กองศึกษาฯ โดย (ศพด.)
๑๑	โครงการจัดหาวัสดุ การเรียนการสอน	เด็กมีสื่อการ เรียนการสอน ที่เพียงพอ	ศูนย์พัฒนาเด็กเล็ก ทั้ง ๕ แห่ง	๑๕๐,๐๐๐	๑๕๐,๐๐๐	๑๕๐,๐๐๐	๑๕๐,๐๐๐	๑๕๐,๐๐๐	จำนวนหรือ คุณภาพของ โครงการ	มีสื่อการเรียน การสอนที่ เพียงพอ	กองศึกษาฯ โดย (ศพด.)

- (ต่อ)

ที่	โครงการ	วัตถุประสงค์	เป้าหมาย (ผลผลิตของโครงการ)	งบประมาณ					ตัวชี้วัด (KPI)	ผลที่คาดว่าจะได้รับ	หน่วยงาน รับผิดชอบหลัก
				๒๕๖๖ (บาท)	๒๕๖๗ (บาท)	๒๕๖๘ (บาท)	๒๕๖๙ (บาท)	๒๕๗๐ (บาท)			
๑๒	โครงการสนับสนุนค่าใช้จ่ายในการบริหารสถานศึกษา	สถานศึกษามีความคล่องตัวในการบริหารจัดการงบประมาณ	ศูนย์พัฒนาเด็กเล็ก ทั้ง ๕ แห่ง	๑,๕๐๐,๐๐๐	๑,๕๐๐,๐๐๐	๑,๕๐๐,๐๐๐	๑,๕๐๐,๐๐๐	๑,๕๐๐,๐๐๐	จำนวนหรือคุณภาพของโครงการ	สถานศึกษามีความคล่องตัวในการบริหารจัดการงบประมาณ	กองศึกษาฯ โดย (ศพด.)
๑๓	โครงการป้องกันโรคไข้เลือดออก (ติดตั้งมุ้งลวดที่ซำรุดและเพิ่มเติม)	ติดตั้งมุ้งลวดและทำลายแหล่งเพาะพันธุ์ยุงลาย	มุ้งลวดรอบอาคารและฝ้าระวังสปดาห์ละครั้ง	๑๐๐,๐๐๐	๑๐๐,๐๐๐	๑๐๐,๐๐๐	๑๐๐,๐๐๐	๑๐๐,๐๐๐	จำนวนหรือคุณภาพของโครงการ	เด็กปลอดภัยจากโรคไข้เลือดออก	กองการศึกษาฯ และศพด.๕ แห่ง

๓.๒ แผนงานสังคมสงเคราะห์

ที่	โครงการ	วัตถุประสงค์	เป้าหมาย (ผลผลิตของโครงการ)	งบประมาณ					ตัวชี้วัด (KPI)	ผลที่คาดว่าจะได้รับ	หน่วยงาน รับผิดชอบหลัก
				๒๕๖๖ (บาท)	๒๕๖๗ (บาท)	๒๕๖๘ (บาท)	๒๕๖๙ (บาท)	๒๕๗๐ (บาท)			
๑	ป้องกันและ แก้ไขปัญหา ความรุนแรงต่อ เด็ก สตรีและ บุคคลใน ครอบครัว	เพื่อป้องกันและ แก้ไขปัญหาความ รุนแรงต่อเด็ก สตรี และบุคคลใน ครอบครัว	จัดอบรม/กิจกรรม ให้ความรู้แก่เด็ก สตรี และประชาชนใน ตำบลสระตะเคียน	๓๕,๐๐๐	๓๕,๐๐๐	๓๕,๐๐๐	๓๕,๐๐๐	๓๕,๐๐๐	จำนวนหรือ ผลสัมฤทธิ์ ของ โครงการ	ผู้เข้าร่วมโครงการรับรู้ถึงโทษ ทัณฑ์และความคุ้มครองทาง กฎหมายตามพระราชบัญญัติ คุ้มครองแก่ผู้ถูกกระทำด้วย ความรุนแรงในครอบครัว	กองสวัสดิการ สังคม
๒	โครงการ ฝึกอบรมส่งเสริม และพัฒนา อาชีพตำบลสระ ตะเคียน (อาชีพ ระยะสั้น)	เพื่อส่งเสริมพัฒนา อาชีพให้แก่ ประชาชนในเขต ตำบลสระตะเคียน	จัดฝึกอบรม/กิจกรรม ให้แก่ประชาชนใน ตำบลสระตะเคียน	๔๐,๐๐๐	๔๐,๐๐๐	๔๐,๐๐๐	๔๐,๐๐๐	๔๐,๐๐๐	จำนวนหรือ ผลสัมฤทธิ์ ของ โครงการ	ผู้เข้าร่วมโครงการมีความรู้ และทักษะในการประกอบ อาชีพสามารถสร้างรายได้ เสริมให้แก่ตนเองและ ครอบครัว	กองสวัสดิการ สังคม
๓	โครงการ ผู้สูงอายุสุขภาพ ดีด้วยสมุนไพร ในชุมชน	เพื่อส่งเสริมให้ ผู้สูงอายุใช้เวลา ว่างให้เกิด ประโยชน์และนำ สมุนไพรในชุมชน มาใช้ในการดูแล สุขภาพ	จัดฝึกอบรม/กิจกรรม ให้แก่ผู้สูงอายุในตำบล สระตะเคียน	๓๐,๐๐๐	๓๐,๐๐๐	๓๐,๐๐๐	๓๐,๐๐๐	๓๐,๐๐๐	จำนวนหรือ ผลสัมฤทธิ์ ของ โครงการ	ผู้เข้าร่วมโครงการมีความรู้ เกี่ยวกับการใช้สมุนไพรใน ชุมชนให้เกิดประโยชน์ในการ ดูแลสุขภาพตนเองและคนใน ครอบครัว	กองสวัสดิการ สังคม

-(ต่อ)

ที่	โครงการ	วัตถุประสงค์	เป้าหมาย (ผลผลิตของโครงการ)	งบประมาณ					ตัวชี้วัด (KPI)	ผลที่คาดว่าจะได้รับ	หน่วยงาน รับผิดชอบหลัก
				๒๕๖๖ (บาท)	๒๕๖๗ (บาท)	๒๕๖๘ (บาท)	๒๕๖๙ (บาท)	๒๕๗๐ (บาท)			
๔	โครงการอบรมส่งเสริมและพัฒนาคุณภาพชีวิตผู้สูงอายุตำบลสระตะเคียน	เพื่อสนับสนุนส่งเสริมและพัฒนาคุณภาพชีวิตผู้สูงอายุตำบลสระตะเคียนและส่งเสริมด้านคุณธรรมจริยธรรมของผู้สูงอายุ	จัดอบรม/กิจกรรมให้กับผู้สูงอายุในตำบลสระตะเคียน	๓๐,๐๐๐	๓๐,๐๐๐	๓๐,๐๐๐	๓๐,๐๐๐	๓๐,๐๐๐	จำนวนหรือผลสัมฤทธิ์ของโครงการ	ผู้เข้าร่วมโครงการมีความรู้เกี่ยวกับการพัฒนาคุณภาพชีวิตการดูแลสุขภาพตนเอง บุคคลในครอบครัวและชุมชน	กองสวัสดิการสังคม
๕	โครงการอบรมคุณธรรมจริยธรรมแก่เด็กและเยาวชน	เพื่อส่งเสริมให้เด็กและเยาวชนมีคุณธรรมและจริยธรรมตามวัย	จัดอบรม/กิจกรรมให้กับเด็กและเยาวชนในตำบลสระตะเคียน	๘๐,๐๐๐	๘๐,๐๐๐	๘๐,๐๐๐	๘๐,๐๐๐	๘๐,๐๐๐	จำนวนหรือผลสัมฤทธิ์ของโครงการ	ผู้เข้าร่วมโครงการมีความรู้ความเข้าใจเกี่ยวกับเรื่องคุณธรรมและจริยธรรมตามวัยอันสมควร	กองสวัสดิการสังคม
๖	โครงการพัฒนาผู้นำกิจกรรมสภาเด็กและเยาวชน	เพื่อแลกเปลี่ยนเรียนรู้และศึกษารูปแบบกิจกรรมใหม่ๆในการพัฒนาเด็กและเยาวชนที่หลากหลาย	อบรม/กิจกรรมให้กับเด็กและเยาวชนในตำบลสระตะเคียน	๘๐,๐๐๐	๘๐,๐๐๐	๘๐,๐๐๐	๘๐,๐๐๐	๘๐,๐๐๐	จำนวนหรือผลสัมฤทธิ์ของโครงการ	ผู้เข้าร่วมโครงการมีความรู้เกี่ยวกับหน้าที่และรูปแบบการพัฒนาของเด็กและเยาวชนตามวัยอันควร	กองสวัสดิการสังคม
๗	โครงการพัฒนาศักยภาพคณะบริหารสภาเด็กและเยาวชน	เพื่อพัฒนาคณะกรรมการบริหารสภาเด็กและเยาวชนให้มีความรับผิดชอบ มีวินัย และสามารถจัดกิจกรรมของสภาเด็กและเยาวชนที่หลากหลาย	อบรม/กิจกรรมให้กับคณะบริหารสภาเด็กและเยาวชนในตำบลสระตะเคียน	๔๐,๐๐๐	๔๐,๐๐๐	๔๐,๐๐๐	๔๐,๐๐๐	๔๐,๐๐๐	จำนวนหรือผลสัมฤทธิ์ของโครงการ	ผู้เข้าร่วมโครงการมีความรู้ในบทบาทหน้าที่และความรับผิดชอบของคณะกรรมการบริหารสภาเด็กและเยาวชน	กองสวัสดิการสังคม

-(ต่อ)

ที่	โครงการ	วัตถุประสงค์	เป้าหมาย (ผลผลิตของโครงการ)	งบประมาณ					ตัวชี้วัด (KPI)	ผลที่คาดว่าจะได้รับ	หน่วยงาน รับผิดชอบหลัก
				๒๕๖๖ (บาท)	๒๕๖๗ (บาท)	๒๕๖๘ (บาท)	๒๕๖๙ (บาท)	๒๕๗๐ (บาท)			
๘	โครงการส่งเสริมทักษะในการประกอบอาชีพแก่เด็กและเยาวชน	เพื่อให้เด็กและเยาวชนมีความคิดริเริ่มในการประกอบอาชีพ	อบรม/กิจกรรม ให้กับเด็กและเยาวชนในตำบลสระตะเคียน	๔๐,๐๐๐	๔๐,๐๐๐	๔๐,๐๐๐	๔๐,๐๐๐	๔๐,๐๐๐	จำนวนหรือผลสัมฤทธิ์ของโครงการ	ผู้เข้าร่วมโครงการมีความรู้ความเข้าใจในการประกอบอาชีพและนำไปต่อยอดสร้างอาชีพได้	กองสวัสดิการสังคม
๙	โครงการให้ความรู้เรื่องยาเสพติดแก่เด็กและเยาวชน	เพื่อให้เด็กและเยาวชนมีความรู้เรื่องโทษและภัยจากยาเสพติดรวมถึงการป้องกันการติดยาเสพติด	อบรม/กิจกรรม ให้กับเด็กและเยาวชนในตำบลสระตะเคียน	๔๐,๐๐๐	๔๐,๐๐๐	๔๐,๐๐๐	๔๐,๐๐๐	๔๐,๐๐๐	จำนวนหรือผลสัมฤทธิ์ของโครงการ	ผู้เข้าร่วมโครงการมีความรู้ความเข้าใจเกี่ยวกับปัญหาและโทษของยาเสพติด	กองสวัสดิการสังคม
๑๐	โครงการส่งเสริมสนับสนุนการแข่งขันกีฬาและการส่งทีมเข้าร่วมการแข่งขันกีฬาส่งทีมเข้าร่วมการแข่งขันกีฬาต่างๆ	เพื่อสนับสนุนการแข่งขันกีฬาและการส่งทีมเข้าร่วมการแข่งขันกีฬาส่งทีมเข้าร่วมการแข่งขันกีฬาต่างๆ	อบรม/กิจกรรม ให้กับเด็ก เยาวชนและประชาชนทั่วไป ในตำบลสระตะเคียน	๔๐,๐๐๐	๔๐,๐๐๐	๔๐,๐๐๐	๔๐,๐๐๐	๔๐,๐๐๐	จำนวนหรือผลสัมฤทธิ์ของโครงการ	ผู้เข้าร่วมโครงการได้มีการใช้เวลาว่างให้เกิดประโยชน์มีสุขภาพแข็งแรงจากการเล่นกีฬา	กองสวัสดิการสังคม
๑๑	โครงการขับเคลื่อนปลอดภัยไร้วินัยจราจร	เพื่อส่งเสริมให้เด็ก เยาวชนและประชาชนมีความรู้ความเข้าใจในวินัยและมารยาทในการใช้รถใช้ถนน	อบรม/กิจกรรม ให้กับเด็ก เยาวชนและประชาชนทั่วไป ในตำบลสระตะเคียน	๔๐,๐๐๐	๔๐,๐๐๐	๔๐,๐๐๐	๔๐,๐๐๐	๔๐,๐๐๐	จำนวนหรือผลสัมฤทธิ์ของโครงการ	ผู้เข้าร่วมโครงการมีวินัยจราจรมีความปลอดภัยในการใช้รถใช้ถนน	กองสวัสดิการสังคม

-(ต่อ)

ที่	โครงการ	วัตถุประสงค์	เป้าหมาย (ผลผลิตของโครงการ)	งบประมาณ					ตัวชี้วัด (KPI)	ผลที่คาดว่าจะได้รับ	หน่วยงาน รับผิดชอบหลัก
				๒๕๖๖ (บาท)	๒๕๖๗ (บาท)	๒๕๖๘ (บาท)	๒๕๖๙ (บาท)	๒๕๗๐ (บาท)			
๑๒	โครงการท่องเที่ยว บนโลกออนไลน์	เพื่อให้ประชาชนมี ความรู้ความเข้าใจการ ใช้สื่อออนไลน์ให้เกิด ประโยชน์และรับรู้ถึง โทษและภัยจากโลก ออนไลน์	อบรม/กิจกรรม ให้กับ เด็ก เยาวชนและ ประชาชนทั่วไป ใน ตำบลสระตะเคียน	๔๐,๐๐๐	๔๐,๐๐๐	๔๐,๐๐๐	๔๐,๐๐๐	๔๐,๐๐๐	จำนวนหรือ ผลสัมฤทธิ์ ของ โครงการ	ผู้เข้าร่วมโครงการมีความรู้ ความเข้าใจในการใช้สื่อ ออนไลน์อย่างปลอดภัย	กองสวัสดิการ สังคม

๓.๓ แผนงานศาสนาวัฒนธรรมและนันทนาการ

ที่	โครงการ	วัตถุประสงค์	เป้าหมาย (ผลผลิตของโครงการ)	งบประมาณ					ตัวชี้วัด (KPI)	ผลที่คาดว่าจะได้รับ	หน่วยงาน รับผิดชอบหลัก
				๒๕๖๖ (บาท)	๒๕๖๗ (บาท)	๒๕๖๘ (บาท)	๒๕๖๙ (บาท)	๒๕๗๐ (บาท)			
๑	โครงการกีฬาสามัคคี สระตะเคียนเกมส์	ส่งเสริมการออกกำลังกาย กำลังกายด้วยการกีฬา	จัดการแข่งขันกีฬา เยาวชนและประชาชน	๕๐๐,๐๐๐	๕๐๐,๐๐๐	๕๐๐,๐๐๐	๕๐๐,๐๐๐	๕๐๐,๐๐๐	จำนวนหรือ คุณภาพของ โครงการ	เด็ก เยาวชนและ ประชาชนทั่วไป รักการออกกำลังกาย	กองการศึกษา ศาสนาและ วัฒนธรรม
๒	โครงการสืบสาน ประเพณีแห่เทียน พรรษา	เพื่ออนุรักษ์ วัฒนธรรมท้องถิ่น	ปีละ ๑ ครั้ง	๑๐,๐๐๐	๑๐,๐๐๐	๑๐,๐๐๐	๑๐,๐๐๐	๑๐,๐๐๐	จำนวนหรือ คุณภาพของ โครงการ	วัฒนธรรมที่ดงาม ได้รับการสืบทอด	กองการศึกษา ศาสนาและ วัฒนธรรม
๓	โครงการสวดดี วีกรรมท้าวสุรนารี	เพื่อสวดดีวีกรรม ท้าวสุรนารี	ปีละ ๑ ครั้ง	๑๐,๐๐๐	๑๐,๐๐๐	๑๐,๐๐๐	๑๐,๐๐๐	๑๐,๐๐๐	จำนวนหรือ คุณภาพของ โครงการ	ประชาชนระลึกถึง วีกรรมท้าวสุ รนารี	กองการศึกษา ศาสนาและ วัฒนธรรม
๔	โครงการจัดงาน ฉลองวันแห่งชัยชนะ ท้าวสุรนารี (องค์ประจำอำเภอ เสิงสาง)	เพื่อตระหนักและ รำลึกคุณงามความ ดีตลอดจนวีกรรม อันกล้าหาญ	ปีละ ๑ ครั้ง	๔๐,๐๐๐	๔๐,๐๐๐	๔๐,๐๐๐	๔๐,๐๐๐	๔๐,๐๐๐	จำนวนหรือ คุณภาพของ โครงการ	ประชาชนชาว อำเภอเสิงสาง ระลึกถึงวีกรรม ท้าวสุรนารี	อำเภอเสิงสาง/ กองการศึกษา ศาสนาและ วัฒนธรรม/ อุดหนุนอำเภอ
๕	โครงการประเพณี สงกรานต์ สืบสาน วัฒนธรรม	เพื่ออนุรักษ์ ประเพณี วัฒนธรรม	ปีละ ๑ ครั้ง	๒๐,๐๐๐	๒๐,๐๐๐	๒๐,๐๐๐	๒๐,๐๐๐	๒๐,๐๐๐	จำนวนหรือ คุณภาพของ โครงการ	ประเพณีอันดีงาม ได้รับการสืบทอด	กองการศึกษา ศาสนาและ วัฒนธรรม
๖	โครงการพระธรรม ทูตส่งเสริมจริยธรรม สู่ชุมชน	มีแหล่งเรียนรู้ทาง ศาสนาที่ใกล้บ้าน	ทุกหมู่บ้านในเขต ตำบลสระตะเคียน	๑๐,๐๐๐	๑๐,๐๐๐	๑๐,๐๐๐	๑๐,๐๐๐	๑๐,๐๐๐	จำนวนหรือ คุณภาพของ โครงการ	ชุมชนได้เรียนรู้ หลักธรรมคำสอน	กองการศึกษา ศาสนาและ วัฒนธรรม

- (ต่อ)

ที่	โครงการ	วัตถุประสงค์	เป้าหมาย (ผลผลิตของโครงการ)	งบประมาณ					ตัวชี้วัด (KPI)	ผลที่คาดว่าจะได้รับ	หน่วยงาน รับผิดชอบหลัก
				๒๕๖๖ (บาท)	๒๕๖๗ (บาท)	๒๕๖๘ (บาท)	๒๕๖๙ (บาท)	๒๕๗๐ (บาท)			
๗	โครงการส่งเสริม สัปดาห์ พระพุทธศาสนาและ พัฒนาจริยธรรม เยาวชน	เพื่อส่งเสริมให้ พระพุทธศาสนา เป็นไปอย่างต่อเนื่อง	เด็ก เยาวชน ประชาชนทั่วไปในเขต ตำบล	๓๐,๐๐๐	๓๐,๐๐๐	๓๐,๐๐๐	๓๐,๐๐๐	๓๐,๐๐๐	จำนวนหรือ คุณภาพของ โครงการ	เด็ก เยาวชน ประชาชนทั่วไปใน เขตตำบล มี คุณธรรมจริยธรรม	กองการศึกษา ศาสนาและ วัฒนธรรม



๓.๔ แผนงานสาธารณสุข

ที่	โครงการ	วัตถุประสงค์	เป้าหมาย (ผลผลิตของโครงการ)	งบประมาณ					ตัวชี้วัด (KPI)	ผลที่คาดว่าจะได้รับ	หน่วยงาน รับผิดชอบหลัก
				๒๕๖๖ (บาท)	๒๕๖๗ (บาท)	๒๕๖๘ (บาท)	๒๕๖๙ (บาท)	๒๕๗๐ (บาท)			
๑	โครงการบริการ การแพทย์ฉุกเฉิน (EMS)	เพื่อให้หน่วยบริการ การแพทย์ฉุกเฉิน บริการแก่ ประชาชน ลดการ บาดเจ็บ และ เสียชีวิต ให้บริการ ๒๔ ชั่วโมง	ผู้ป่วยฉุกเฉินได้รับการ ช่วยเหลือถูกต้องและ ทันที่	๘๐๐,๐๐๐	๘๐๐,๐๐๐	๘๐๐,๐๐๐	๘๐๐,๐๐๐	๘๐๐,๐๐๐	ประชาชน เข้าถึง บริการ การแพทย์ ฉุกเฉินและ ได้รับการ ช่วยเหลือ ตลอด ๒๔ ชั่วโมง	ประชาชนได้รับบริการ การแพทย์ฉุกเฉินได้ อย่างทันที่ที่ลดการ บาดเจ็บและสูญเสีย ชีวิต	กองสาธารณสุข และสิ่งแวดล้อม
๒	โครงการป้องกันและ ควบคุมโรค ไข้เลือดออก	๑.รณรงค์ให้ ประชาชนในตำบล ป้องกันโรคไข้ เลือดออก ๒.ลดอัตราการเกิด โรคไข้เลือดออก ของประชาชน ๓.เน้นชุมชนให้ ตระหนักถึง อันตรายของ ยุงลายและโรค ไข้เลือดออก	ประชาชนตำบล สระตะเคียน	๒๐๐,๐๐๐	๒๐๐,๐๐๐	๒๐๐,๐๐๐	๒๐๐,๐๐๐	๒๐๐,๐๐๐	ร้อยละ ๐ ประชากรใน ตำบล เสียชีวิตด้วย โรค ไข้เลือดออก	๑.ประชาชนเกิด ความรู้ ความเข้าใจใน โรคไข้ เลือดออก ๒.ประชาชนเกิด พฤติกรรมในการ ทำลายแหล่งเพาะพันธุ์ ยุงลายอย่างต่อเนื่อง สม่ำเสมอ ๓.ลดความชุกของ ลูกน้ำยุงลาย ๔.ลดอัตราการป่วย โรคไข้เลือดออก	กองสาธารณสุข และสิ่งแวดล้อม

-(ต่อ)

ที่	โครงการ	วัตถุประสงค์	เป้าหมาย (ผลผลิตของโครงการ)	งบประมาณ					ตัวชี้วัด (KPI)	ผลที่คาดว่าจะได้รับ	หน่วยงาน รับผิดชอบหลัก
				๒๕๖๖ (บาท)	๒๕๖๗ (บาท)	๒๕๖๘ (บาท)	๒๕๖๙ (บาท)	๒๕๗๐ (บาท)			
๓	โครงการสำรวจข้อมูลจำนวนสัตว์และขึ้นทะเบียนสัตว์ตามโครงการสัตว์ปลอดโรค คนปลอดภัยจากโรคพิษสุนัขบ้าฯ	ขึ้นทะเบียนสุนัขและแมว	สุนัขและแมวในตำบลสระตะเคียน	๒๐,๐๐๐	๒๐,๐๐๐	๒๐,๐๐๐	๒๐,๐๐๐	๒๐,๐๐๐	สุนัขและแมวทั้งที่มีเจ้าของและไม่มีเจ้าของได้รับการขึ้นทะเบียนทุกตัว	สุนัขและแมวในตำบลสระตะเคียนได้ขึ้นทะเบียนทุกตัว	กองสาธารณสุขและสิ่งแวดล้อม
๔	โครงการสัตว์ปลอดโรคคนปลอดภัยจากโรคพิษสุนัขบ้า ตามพระปณิธาน ศาสตราจารย์ ดร. สมเด็จพระเจ้าลูกเธอเจ้าฟ้าจุฬาภรณวลัยลักษณ์ฯ	๑. เพื่อควบคุมโรคพิษสุนัขบ้าในสุนัขและแมว ๒. เพื่อจัดซื้อวัคซีนโรคพิษสุนัขบ้าให้กับสุนัขและแมวที่อยู่ในพื้นที่ตำบลสระตะเคียน	สุนัขและแมวในตำบลสระตะเคียน	๘๐,๐๐๐	๘๐,๐๐๐	๘๐,๐๐๐	๘๐,๐๐๐	๘๐,๐๐๐	ร้อยละ ๘๐ ของจำนวนสุนัขและแมวที่ขึ้นทะเบียนได้รับการฉีดวัคซีนป้องกันโรคพิษสุนัขบ้า	๑. สัตว์เลี้ยงได้รับการฉีดวัคซีนโรคพิษสุนัขบ้า ๒. ไม่มีคนและสัตว์เลี้ยงเสียชีวิตด้วยโรคพิษสุนัขบ้า	กองสาธารณสุขและสิ่งแวดล้อม

๓.๕ แผนงานงบกกลาง

ที่	โครงการ	วัตถุประสงค์	เป้าหมาย (ผลผลิตของโครงการ)	งบประมาณ					ตัวชี้วัด (KPI)	ผลที่คาดว่าจะได้รับ	หน่วยงาน รับผิดชอบหลัก
				๒๕๖๖ (บาท)	๒๕๖๗ (บาท)	๒๕๖๘ (บาท)	๒๕๖๙ (บาท)	๒๕๗๐ (บาท)			
๑	โครงการสร้างหลักประกันด้านรายได้แก่ผู้สูงอายุ	เพื่อจ่ายเป็นเงินเบี้ยยังชีพผู้สูงอายุให้แก่ผู้สูงอายุในเขตตำบลสระตะเคียน	ผู้สูงอายุที่ได้ขึ้นทะเบียนขอรับเงินเบี้ยยังชีพผู้สูงอายุไว้กับองค์การบริหารส่วนตำบลสระตะเคียน จำนวน ๑,๖๐๓ ราย	๑๒,๖๗๙,๒๐๐	๑๒,๖๗๙,๒๐๐	๑๒,๖๗๙,๒๐๐	๑๒,๖๗๙,๒๐๐	๑๒,๖๗๙,๒๐๐	จำนวนผู้สูงอายุที่ได้ขึ้นทะเบียนไว้กับองค์การบริหารส่วนตำบลสระตะเคียน	ผู้สูงอายุในเขตตำบลสระตะเคียนมีหลักประกันด้านรายได้อย่างทั่วถึง	กองสวัสดิการสังคม
๒	โครงการเสริมสร้างสวัสดิการทางสังคมให้แก่ผู้พิการและทุพพลภาพ	เพื่อจ่ายเป็นเงินเบี้ยความพิการให้แก่คนพิการในเขตตำบลสระตะเคียน	ผู้พิการที่ได้แสดงความจำนงโดยการขอขึ้นทะเบียนเพื่อขอรับเงินเบี้ยความพิการไว้กับองค์การบริหารส่วนตำบลสระตะเคียน จำนวน ๓๗๕ ราย	๓,๖๖๗,๒๐๐	๓,๖๖๗,๒๐๐	๓,๖๖๗,๒๐๐	๓,๖๖๗,๒๐๐	๓,๖๖๗,๒๐๐	จำนวนผู้พิการที่ได้ขึ้นทะเบียนไว้กับองค์การบริหารส่วนตำบลสระตะเคียน	คนพิการหรือทุพพลภาพในเขตตำบลสระตะเคียนได้รับสวัสดิการอย่างทั่วถึง	กองสวัสดิการสังคม
๓	โครงการสนับสนุนการจัดสวัสดิการทางสังคมแก่ผู้ด้อยโอกาสทางสังคม	เพื่อจ่ายเป็นเงินสงเคราะห์เพื่อการยังชีพผู้ป่วยเอดส์ให้แก่ผู้ป่วยเอดส์ในเขตตำบลสระตะเคียน	ผู้ป่วยเอดส์ที่แพทย์ได้รับรองและทำการวินิจฉัยแล้ว และรายได้ไม่เพียงพอต่อการยังชีพ หรือถูกทอดทิ้ง ขาดผู้อุปการะดูแล ไม่สามารถประกอบอาชีพเลี้ยงตนเองได้ จำนวน ๒๕ ราย	๑๕๐,๐๐๐	๑๕๐,๐๐๐	๑๕๐,๐๐๐	๑๕๐,๐๐๐	๑๕๐,๐๐๐	จำนวนผู้ป่วยเอดส์ที่ได้แสดงความจำนงขอรับเงินสงเคราะห์เพื่อการยังชีพผู้ป่วยเอดส์ในเขตตำบลสระตะเคียน	ผู้ป่วยเอดส์ในเขตตำบลสระตะเคียนได้รับสวัสดิการทางสังคมอย่างทั่วถึง	กองสวัสดิการสังคม

-(ต่อ)

ที่	โครงการ	วัตถุประสงค์	เป้าหมาย (ผลผลิตของโครงการ)	งบประมาณ					ตัวชี้วัด (KPI)	ผลที่คาดว่าจะได้รับ	หน่วยงาน รับผิดชอบหลัก
				๒๕๖๖ (บาท)	๒๕๖๗ (บาท)	๒๕๖๘ (บาท)	๒๕๖๙ (บาท)	๒๕๗๐ (บาท)			
๔	เงินสมทบระบบหลักประกันสุขภาพในระดับท้องถิ่นหรือพื้นที่	๑.เพื่อสมทบกองทุนหลักประกันสุขภาพแห่งชาติในการจัดบริการด้านสาธารณสุขแก่ประชาชน ๒.เพื่อใช้ในการดำเนินงานด้านส่งเสริมสุขภาพและป้องกันโรคติดต่อ	ประชาชนตำบลสระตะเคียน	๓๕๐,๐๐๐	๓๕๐,๐๐๐	๓๕๐,๐๐๐	๓๕๐,๐๐๐	๓๕๐,๐๐๐	ประชาชนทุกกลุ่มวัยได้รับการดูแลสุขภาพจากกองทุนหลักประกันสุขภาพ	๑.ประชาชนในตำบลสระตะเคียนได้รับการบริการด้านการส่งเสริมสุขภาพและป้องกันโรคติดต่อ ๒.ประชาชนมีสุขภาพอนามัยที่ดีได้รับการดูแลสุขภาพ	กองสาธารณสุขและสิ่งแวดล้อม

ก. ยุทธศาสตร์จังหวัดที่ ๓.พัฒนานวัตกรรมการผลิตการแปรรูปสินค้าเกษตรปลอดภัยและอุตสาหกรรมเชิงนิเวศ ,ที่ ๔.เสริมสร้างความมั่นคงในการพัฒนาคน และชุมชน อย่างมีคุณภาพตามหลักปรัชญาเศรษฐกิจพอเพียง ,ที่ ๕.ยกระดับบริหารจัดการทรัพยากรธรรมชาติและสิ่งแวดล้อมให้เกิดสมดุลและยั่งยืน

ข. ยุทธศาสตร์การพัฒนาขององค์กรปกครองส่วนท้องถิ่นในเขตจังหวัดที่ ๔.การพัฒนาเมือง

#### ๔. ยุทธศาสตร์การพัฒนาด้านสิ่งแวดล้อม

##### ๔.๑ แผนงานอุตสาหกรรมและการโยธา

ที่	โครงการ	วัตถุประสงค์	เป้าหมาย (ผลผลิตของโครงการ)	งบประมาณ					ตัวชี้วัด (KPI)	ผลที่คาดว่าจะได้รับ	หน่วยงาน รับผิดชอบหลัก
				๒๕๖๖ (บาท)	๒๕๖๗ (บาท)	๒๕๖๘ (บาท)	๒๕๖๙ (บาท)	๒๕๗๐ (บาท)			
<b>หมู่ที่ ๑ บ้านสระตะเคียน</b>											
๑	โครงการขุดลอกลำมาศพร้อม เสริมคันดินเป็นรูปทาง(จากประตูน้ำ - ฝ่ายบ้านเสิงสาง)	เพื่อใช้สัญจรขนพืชผลทางการเกษตรและกักเก็บน้ำไว้ใช้ตลอดฤดูกาล	ขุดลอกลำมาศพร้อมเสริมคันดิน เป็นรูปทาง (จากประตูน้ำ - ฝ่ายบ้านเสิงสาง)	-	-	๑๐,๐๐๐,๐๐๐	-	-	ร้อยละของการกักเก็บน้ำที่เพิ่มขึ้น	ประชาชนมีแหล่งน้ำไว้ใช้ตลอดฤดูกาล	กองช่าง
๒	โครงการขุดลอกคลองธรรมชาติ สายคลองโพน	เพื่อการกักเก็บน้ำไว้ใช้ตลอดฤดูกาล	ขุดลอกคลองธรรมชาติ สายคลองโพน	-	-	-	๕,๐๐๐,๐๐๐	-	ร้อยละของการกักเก็บน้ำที่เพิ่มขึ้น	ประชาชนมีแหล่งน้ำไว้ใช้ตลอดฤดูกาล	กองช่าง
๓	โครงการขุดลอกคลองหัวลิง -หนองกก	เพื่อการกักเก็บน้ำไว้ใช้ตลอดฤดูกาล	ขุดลอกคลองหัวลิง - หนองกก	-	-	-	-	๔,๐๐๐,๐๐๐	ร้อยละของการกักเก็บน้ำที่เพิ่มขึ้น	ประชาชนมีแหล่งน้ำไว้ใช้ตลอดฤดูกาล	กองช่าง
<b>หมู่ที่ ๓ บ้านโคกสูง</b>											
๔	โครงการขุดลอกคลองตะกุด (จากนางทองใบ - ใต้ฝ่ายบ้านใหม่)	เพื่อการกักเก็บน้ำไว้ใช้ตลอดฤดูกาล	ขุดลอกคลองตะกุด (จากนางทองใบ - ใต้ฝ่ายบ้านใหม่)	-	-	-	-	๘,๐๐๐,๐๐๐	ร้อยละของการกักเก็บน้ำที่เพิ่มขึ้น	ประชาชนมีแหล่งน้ำไว้ใช้ตลอดฤดูกาล	กองช่าง

-(ต่อ)

ที่	โครงการ	วัตถุประสงค์	เป้าหมาย (ผลผลิตของโครงการ)	งบประมาณ					ตัวชี้วัด (KPI)	ผลที่คาดว่าจะได้รับ	หน่วยงาน รับผิดชอบหลัก
				๒๕๖๖ (บาท)	๒๕๖๗ (บาท)	๒๕๖๘ (บาท)	๒๕๖๙ (บาท)	๒๕๗๐ (บาท)			
<b>หมู่ที่ ๗ บ้านบุงิ้ว</b>											
๕	โครงการขุดลอก สระน้ำ(ตะวันออกบ้าน หมู่ที่ ๗ บ้านบุงิ้ว)	เพื่อการกัก เก็บน้ำไว้ใช้ ตลอดฤดูกาล	ขุดลอกสระน้ำ (ตะวันออกบ้าน หมู่ที่ ๗ บ้านบุงิ้ว)	-	-	๕๐๐,๐๐๐	-	-	ร้อยละของ การกักเก็บน้ำ ที่เพิ่มขึ้น	ประชาชนมี แหล่งน้ำไว้ใช้ ตลอดฤดูกาล	กองช่าง
๖	โครงการขุดลอกคลอง หิน (จากอ่างเก็บน้ำ บ้านบุงิ้วตะวันออก บ้าน)	เพื่อการกัก เก็บน้ำไว้ใช้ ตลอดฤดูกาล	ขุดลอกคลองหิน (จากอ่างเก็บน้ำบ้านบุงิ้ว ตะวันออกบ้าน)	-	-	๑๐,๐๐๐,๐๐๐	-	-	ร้อยละของ การกักเก็บน้ำ ที่เพิ่มขึ้น	ประชาชนมี แหล่งน้ำไว้ใช้ ตลอดฤดูกาล	กองช่าง
๗	โครงการขุดลอกอ่าง เก็บน้ำบ้านบุงิ้ว หมู่ที่ ๗	เพื่อการกัก เก็บน้ำไว้ใช้ ตลอดฤดูกาล	ขุดลอกอ่างเก็บน้ำ บ้านบุงิ้ว หมู่ที่ ๗	-	-	-	๑๐,๐๐๐,๐๐๐	-	ร้อยละของ การกักเก็บน้ำ ที่เพิ่มขึ้น	ประชาชนมี แหล่งน้ำไว้ใช้ ตลอดฤดูกาล	กองช่าง
<b>หมู่ที่ ๑๒ บ้านหนองใหญ่</b>											
๘	โครงการปรับปรุงภูมิ ทัศน์อ่างเก็บน้ำห้วย เตย	เพื่อให้เป็น สถานที่ พักผ่อนหรือ ท่องเที่ยวได้ อย่างสวยงาม	ปรับปรุงภูมิทัศน์ อ่าง เก็บน้ำห้วยเตย เพื่อเป็น สถานที่ท่องเที่ยว	-	-	-	๑๐,๐๐๐,๐๐๐	-	ร้อยละของ การปรับปรุง ภูมิทัศน์ดีขึ้น	ประชาชนใน ตำบลได้สถานที่ พักผ่อนหรือท่อง เที่ยวได้อย่าง สวยงาม	กองช่าง
<b>หมู่ที่ ๑๔ บ้านห้วยเตยพัฒนา</b>											
๙	โครงการขุดลอกคลอง ห้วยหิน ๑	เพื่อการกัก เก็บน้ำไว้ใช้ ตลอดฤดูกาล	ขุดลอกคลอง ห้วยหิน ๑	๓,๐๐๐,๐๐๐	-	-	-	-	ร้อยละของ การกักเก็บน้ำ ที่เพิ่มขึ้น	ประชาชนมี แหล่งน้ำไว้ใช้ ตลอดฤดูกาล	กองช่าง

-(ต่อ)

ที่	โครงการ	วัตถุประสงค์	เป้าหมาย (ผลผลิตของโครงการ)	งบประมาณ					ตัวชี้วัด (KPI)	ผลที่คาดว่าจะได้รับ	หน่วยงาน รับผิดชอบหลัก
				๒๕๖๖ (บาท)	๒๕๖๗ (บาท)	๒๕๖๘ (บาท)	๒๕๖๙ (บาท)	๒๕๗๐ (บาท)			
หมู่ที่ ๑๕ บ้านใหม่คูเมือง											
๑๐	โครงการขุดลอกสระน้ำ สาธารณะ	เพื่อการกักเก็บน้ำ ไว้ใช้ตลอดฤดูกาล	ขุดลอกคลองสาธารณะ	-	๓,๐๐๐,๐๐๐	-	-	-	ร้อยละของการกัก เก็บน้ำที่เพิ่มขึ้น	ประชาชนมีแหล่ง น้ำไว้ใช้ตลอด ฤดูกาล	กองช่าง

๔.๒ แผนงานเคหะและชุมชน

ที่	โครงการ	วัตถุประสงค์	เป้าหมาย (ผลผลิตของโครงการ)	งบประมาณ					ตัวชี้วัด (KPI)	ผลที่คาดว่าจะได้รับ	หน่วยงาน รับผิดชอบหลัก
				๒๕๖๖ (บาท)	๒๕๖๗ (บาท)	๒๕๖๘ (บาท)	๒๕๖๙ (บาท)	๒๕๗๐ (บาท)			
๑๑	โครงการกำจัดของเสียอันตรายจากชุมชน	๑.ให้ความรู้รณรงค์ประชาสัมพันธ์การคัดแยกและการจัดการขยะอันตราย ๒.มีการคัดแยกและกำจัดขยะอันตรายอย่างถูกต้อง ๓.ประชาชนตระหนักถึงความสำคัญของการกำจัดของเสียอันตราย	ประชาชนตำบลสระตะเคียน	๓๐,๐๐๐	๓๐,๐๐๐	๓๐,๐๐๐	๓๐,๐๐๐	๓๐,๐๐๐	ขยะอันตรายร้อยละ ๘๐ มีการกำจัดอย่างถูกต้อง	๑.ชุมชน ครีวี่เรือมีการจัดการขยะอย่างถูกต้อง ๒.ประชาชนมีความรู้พื้นฐานที่ถูกต้องเกี่ยวกับการคัดแยกขยะ และจัดการขยะอันตรายอันจะนำไปสู่การจัดการอย่างเป็นระบบ ๓.ประชาชนตระหนักถึงความสำคัญของการกำจัดของเสียอันตรายจากชุมชน	กองสาธารณสุขและสิ่งแวดล้อม
๑๒	โครงการชุมชนต้นแบบจัดการขยะ	๑.มีชุมชนต้นแบบในการบริหารจัดการขยะ เพื่อใช้เป็นต้นแบบในการขยายผลสู่ชุมชนอื่น ๒.ประชาชนมีการคัดแยก จัดการขยะมูลฝอย ขยะรีไซเคิล ขยะอันตราย ขยะทั่วไปเพื่อลดปริมาณขยะที่เกิดขึ้นในครัวเรือน	หมู่บ้านที่ผ่านการคัดเลือกชุมชนต้นแบบจัดการขยะ	๕๐,๐๐๐	๕๐,๐๐๐	๕๐,๐๐๐	๕๐,๐๐๐	๕๐,๐๐๐	มีชุมชนต้นแบบการจัดการขยะ	๑.ชุมชน ครีวี่เรืออย่างถูกวิธี มีการทำปุ๋ยหมัก นำหมักชีวภาพ มีรายได้จากการขายขยะรีไซเคิล ๒.ปริมาณขยะลดลง ๓.เกิดความเข้มแข็งภายในชุมชนส่งผลดีต่อภาพรวมในทุกๆด้าน	กองสาธารณสุขและสิ่งแวดล้อม



-(ต่อ)

ที่	โครงการ	วัตถุประสงค์	เป้าหมาย (ผลผลิตของโครงการ)	งบประมาณ					ตัวชี้วัด (KPI)	ผลที่คาดว่าจะได้รับ	หน่วยงาน รับผิดชอบหลัก
				๒๕๖๖ (บาท)	๒๕๖๗ (บาท)	๒๕๖๘ (บาท)	๒๕๖๙ (บาท)	๒๕๗๐ (บาท)			
๑๓	โครงการครัวเรือน สะอาดหมู่บ้าน สวยงาม	๑.ส่งเสริมให้ประชาชน มี ความรู้ตระหนัก ร่วมมือ กันรักษาความสะอาดใน บ้านเรือน/ชุมชนของ ตนเอง ร่วมกันปรับปรุง สภาพแวดล้อมให้สะอาด ถูกสุขลักษณะอยู่เสมอ ๒.เป็นการป้องกันและ ควบคุมโรคติดต่อในชุมชน ๓.ประกาศเกียรติคุณ ครัวเรือน หมู่บ้านที่ ประสบผลสำเร็จในการ ดำเนินงานป้องกันควบคุม โรคติดต่อโดยการรักษา ความสะอาดของหมู่บ้าน	ครอบครัว ชุมชน ตำบลสระตะเคียน	๕๐,๐๐๐	๕๐,๐๐๐	๕๐,๐๐๐	๕๐,๐๐๐	๕๐,๐๐๐	ร้อยละ ๕ ของ จำนวนครัวเรือน ในตำบล สระตะเคียนเข้า ร่วมโครงการ	๑.ประชาชนให้ ความสำคัญในการ ควบคุมโรคติดต่อทำ ความสะอาดบ้านให้น่า อยู่ น่านมอม ๒.จำนวนผู้ป่วยด้วย โรคติดต่อลดลง ๓.เชิดชูครอบครัว ชุมชนที่ทำดี	กองสาธารณสุข และสิ่งแวดล้อม

ก. ยุทธศาสตร์จังหวัดที่ ๖. ยกระดับการบริหารจัดการภาครัฐรองรับการพัฒนาเมืองและสังคมคุณภาพสูง (SMART City/ MICE City/ Art City / Safe City)

ข. ยุทธศาสตร์การพัฒนาขององค์กรปกครองส่วนท้องถิ่นในเขตจังหวัดที่ ๕. การพัฒนาระบบการบริหารจัดการภาครัฐ

๕. ยุทธศาสตร์การพัฒนาด้านการเมืองและการบริหารจัดการองค์กร

๕.๑ แผนงานบริหารงานทั่วไป

ที่	โครงการ	วัตถุประสงค์	เป้าหมาย (ผลผลิตของโครงการ)	งบประมาณ					ตัวชี้วัด (KPI)	ผลที่คาดว่าจะได้รับ	หน่วยงาน รับผิดชอบหลัก
				๒๕๖๖ (บาท)	๒๕๖๗ (บาท)	๒๕๖๘ (บาท)	๒๕๖๙ (บาท)	๒๕๗๐ (บาท)			
๑	โครงการเพิ่มประสิทธิภาพการจัดเก็บรายได้	เพื่อประชาสัมพันธ์ขั้นตอนระยะเวลาการชำระภาษี เพื่อเป็นการกระตุ้นเตือนผู้มีหน้าที่ชำระภาษีให้มีจิตสำนึกและตระหนักถึงการเสียภาษี กระทบหรือร้น และเต็มใจในการชำระภาษี เพื่อนำเงินมาพัฒนาท้องถิ่น	ผู้มีหน้าที่เสียภาษีบำรุงท้องที่ ภาษีโรงเรือนและที่ดิน ภาษีป้าย และค่าธรรมเนียมใบอนุญาตตาม พ.ร.บ. สาธารณสุข	๕๐,๐๐๐	๕๐,๐๐๐	๕๐,๐๐๐	๕๐,๐๐๐	๕๐,๐๐๐	จำนวนหรือผลสัมฤทธิ์ของโครงการ	ประชาชนมีความรู้ความเข้าใจและพร้อมเสียภาษี ตรงตามกำหนดเวลา และรับชำระภาษีได้ครบถ้วน	กองคลัง
๒	โครงการปรับปรุงข้อมูลแผนที่ภาษีและทะเบียนทรัพย์สิน	-เพื่อปรับปรุงข้อมูลที่ดินและทะเบียนทรัพย์สิน -เพื่อรองรับการจัดเก็บภาษีที่ดินและสิ่งก่อสร้าง	จัดทำแผนที่ภาษีสำรวจภาคสนามเพื่อรองรับการจัดเก็บภาษีที่ดินและสิ่งปลูกสร้าง	๒๐๐,๐๐๐	๒๐๐,๐๐๐	๒๐๐,๐๐๐	๒๐๐,๐๐๐	๒๐๐,๐๐๐	จำนวนหรือผลสัมฤทธิ์ของโครงการ สะดวกรวดเร็วขึ้น	-สามารถปรับปรุงข้อมูลที่จำเป็นต้องใช้แผนที่แม่บท -ใช้สื่อค้นหาข้อมูลรวดเร็วแม่นยำถูกต้อง -ใช้แนวเขตปกครองและผังเมืองชั้นตอนอื่นๆได้เช่นผังถนนแม่น้ำ ลำคลอง ฯลฯ	กองคลัง

-(ต่อ)

ที่	โครงการ	วัตถุประสงค์	เป้าหมาย (ผลผลิตของโครงการ)	งบประมาณ					ตัวชี้วัด (KPI)	ผลที่คาดว่าจะได้รับ	หน่วยงาน รับผิดชอบหลัก
				๒๕๖๖ (บาท)	๒๕๖๗ (บาท)	๒๕๖๘ (บาท)	๒๕๖๙ (บาท)	๒๕๗๐ (บาท)			
๓	โครงการจัดทำ โครงการเอกสาร วารสารและสื่อ ประชาสัมพันธ์	เพื่อประชาสัมพันธ์ผล การดำเนินงานและ แผนการดำเนินงานของ อปท.	จัดทำวารสาร จำนวน ๕๐๐ เล่ม	๕๐,๐๐๐	๕๐,๐๐๐	๕๐,๐๐๐	๕๐,๐๐๐	๕๐,๐๐๐	จำนวนหรือ การเผยแพร่ ข้อมูลของ อปท.	ประชาชนได้รับข้อมูล ข่าวสารและผลการ ปฏิบัติงานของ อปท.	สำนักปลัดอบต.
๔	โครงการจัดงานวัน ท้องถิ่นไทย	๑.เพื่อรำลึกถึงพระมหา กรุณาธิคุณแห่ง พระบาทสมเด็จพระจุล จอมเกล้าเจ้าอยู่หัว ๒.เพื่อเป็นการเผยแพร่ บทบาท ภารกิจ ผลงาน และความสำคัญของ องค์กรปกครองส่วน ท้องถิ่น	จัดพิธีถวายราชสักการะ และกล่าวราชสดุดี พระบาทสมเด็จพระ จุลจอมเกล้าเจ้าอยู่หัว	๑๕,๐๐๐	๑๕,๐๐๐	๑๕,๐๐๐	๑๕,๐๐๐	๑๕,๐๐๐	จำนวน ผู้เข้าร่วม โครงการ	๑.ผู้เข้าร่วมโครงการฯ ๒.พนักงานส่วนท้องถิ่น ตระหนักถึงบทบาทของ ตนในการบริการ ประชาชน	สำนักปลัดอบต.
๕	โครงการวันปิ ยมหาราช	เพื่อน้อมรำลึกถึงพระ มหากรุณาธิคุณใน พระบาทสมเด็จพระ จุลจอมเกล้าเจ้าอยู่หัว และแสดงความ จงรักภักดีต่อสถาบัน พระมหากษัตริย์ไทย	ผู้เข้าร่วมพิธีฯทุกภาค ส่วนเข้าแถวหน้าพระ บรมฉายาลักษณ์ พระบาทสมเด็จพระ จุลจอมเกล้าเจ้าอยู่หัว	๕,๐๐๐	๕,๐๐๐	๕,๐๐๐	๕,๐๐๐	๕,๐๐๐	จำนวน ผู้เข้าร่วม โครงการ	บรรดาเหล่าข้าราชการ พนักงาน จ้างส่วนราชการ องค์กร ต่างๆ ผู้นำหมู่บ้านตลอดจน ประชาชนทุกหมู่เหล่าร่วม ลงทะเบียนเข้าร่วมพิธีวาง พวงมาลาถวายราชสดุดี พระบาทสมเด็จพระ จุลจอมเกล้าเจ้าอยู่หัว	สำนักปลัดอบต.

-(ต่อ)

ที่	โครงการ	วัตถุประสงค์	เป้าหมาย (ผลผลิตของโครงการ)	งบประมาณ					ตัวชี้วัด (KPI)	ผลที่คาดว่าจะได้รับ	หน่วยงาน รับผิดชอบหลัก
				๒๕๖๖ (บาท)	๒๕๖๗ (บาท)	๒๕๖๘ (บาท)	๒๕๖๙ (บาท)	๒๕๗๐ (บาท)			
๖	โครงการกีฬา ท้องถิ่นสัมพันธ์	ส่งทีมนักกีฬาเข้า ร่วมการแข่งขันกีฬา เชื่อมความสัมพันธ์ ระหว่าง อปท.	ผู้บริหาร,สมาชิกสภา และพนักงานทุกคน	๔๐,๐๐๐	๔๐,๐๐๐	๔๐,๐๐๐	๔๐,๐๐๐	๔๐,๐๐๐	จำนวนหรือ การเชื่อม ความสัมพันธ์ ระหว่าง อปท.	เกิดการบูรณาการ ความร่วมมือในการ ทำงานของท้องถิ่น	สำนักปลัดอบต.
๗	โครงการอบรม สัมมนาเสริมสร้าง คุณธรรม จริยธรรม พนักงานส่วน ตำบลฯ	เพื่อสร้างองค์ความรู้ และปลูกจิตสำนึก ให้กับคณะผู้บริหาร ฯ สมาชิกสภาฯ พนักงานฯ ลูกจ้าง พนักงานจ้างฯ ให้มี คุณธรรม จริยธรรม และเป็นตัวอย่างที่ดี แก่ชุมชน	คณะผู้บริหารฯ สมาชิกสภาฯ พนักงานฯ ลูกจ้าง พนักงานจ้างฯ องค์การบริหารส่วน ตำบล มีคุณธรรม จริยธรรม	๓๐,๐๐๐	๓๐,๐๐๐	๓๐,๐๐๐	๓๐,๐๐๐	๓๐,๐๐๐	จำนวน บุคลากร อบต. มีจริยธรรมต่อ งานมากขึ้น	คณะผู้บริหารฯ สมาชิกสภาฯ พนักงานฯ ลูกจ้าง พนักงานจ้างฯ องค์การบริหารส่วน ตำบล คุณธรรม จริยธรรมในการ ปฏิบัติงาน	สำนักปลัดอบต.
๘	โครงการพัฒนา ศักยภาพให้ ความรู้แก่คณะ ผู้บริหารฯ สมาชิกสภาฯ พนักงานฯ ลูกจ้าง พนักงาน จ้างฯ ผู้นำชุมชน	เพื่อให้บุคลากร ภายในองค์การ บริหารส่วนตำบลมี ทักษะและความรู้ใน การปฏิบัติงานเพิ่ม มากขึ้น	บุคลากรภายใน องค์การบริหารส่วน ตำบล	๕๐๐,๐๐๐	๕๐๐,๐๐๐	๕๐๐,๐๐๐	๕๐๐,๐๐๐	๕๐๐,๐๐๐	จำนวน บุคลากรมี ศักยภาพ เพิ่มขึ้น	บุคลากรภายใน องค์การบริหารส่วน ตำบล มีทักษะและมี ความรู้ในการ ปฏิบัติงานเพิ่มมากขึ้น	สำนักปลัดอบต.

๕.๒ แผนงานสร้างความเข้มแข็งของชุมชน

ที่	โครงการ	วัตถุประสงค์	เป้าหมาย (ผลผลิตของโครงการ)	งบประมาณ					ตัวชี้วัด (KPI)	ผลที่คาดว่าจะได้รับ	หน่วยงาน รับผิดชอบหลัก
				๒๕๖๖ (บาท)	๒๕๖๗ (บาท)	๒๕๖๘ (บาท)	๒๕๖๙ (บาท)	๒๕๗๐ (บาท)			
๑	โครงการ อบต. สระตะเคียน พบปะประชาชน	เพื่อเป็นการอำนวยความสะดวกให้แก่ประชาชน	ประชาชนในเขตตำบลสระตะเคียน ทั้ง ๑๕ หมู่บ้านรวมทั้งจัดหาสิ่งของที่จำเป็นวัสดุต่างๆ มอบให้ชาวบ้านภายในตำบล	๑๐,๐๐๐	๑๐,๐๐๐	๑๐,๐๐๐	๑๐,๐๐๐	๑๐,๐๐๐	จำนวนประชาชนทั้ง ๑๕ หมู่บ้าน	ประชาชนในเขตตำบลสระตะเคียน ได้รับความสะดวกในการให้บริการของ อบต.	สำนักปลัดอบต.

ก. ยุทธศาสตร์จังหวัดที่ ๖.ยกระดับการบริหารจัดการภาครัฐรองรับการพัฒนาเมืองและสังคมคุณภาพสูง (SMART City/ MICE City/ Art City / Safe City)

ข. ยุทธศาสตร์การพัฒนาขององค์กรปกครองส่วนท้องถิ่นในเขตจังหวัดที่ ๕.การพัฒนาระบบการบริหารจัดการภาครัฐ

๖. ตามแผนการกระจายอำนาจให้องค์กรปกครองส่วนท้องถิ่นและแนวนโยบายของรัฐบาล

๖.๑ แผนงานการรักษาความสงบภายใน

ที่	โครงการ	วัตถุประสงค์	เป้าหมาย (ผลผลิตของโครงการ)	งบประมาณ					ตัวชี้วัด (KPI)	ผลที่คาดว่าจะได้รับ	หน่วยงาน รับผิดชอบหลัก
				๒๕๖๖ (บาท)	๒๕๖๗ (บาท)	๒๕๖๘ (บาท)	๒๕๖๙ (บาท)	๒๕๗๐ (บาท)			
๑	โครงการป้องกันและแก้ไขปัญหายาเสพติด	เพื่อนำผู้เสพ/ผู้ติดยาเสพติดรับการบำบัดฟื้นฟู เพื่อฝึกอบรมอาชีพ ให้กับผู้ติด/ผู้เสพยาเสพติดที่ผ่านการบำบัดแล้ว	ประชาชนในเขตตำบลสระตะเคียน ทั้ง ๑๕ หมู่บ้าน	๖๕,๐๐๐	๖๕,๐๐๐	๖๕,๐๐๐	๖๕,๐๐๐	๖๕,๐๐๐	จำนวนการรณรงค์ยาเสพติด	สนองต่อนโยบายของรัฐบาล	สำนักปลัดอบต.
๒	โครงการบ้านเมืองน่าอยู่และปฏิบัติตามนโยบายของรัฐบาลและโครงการส่งเสริมและสนับสนุนการสร้างความปลอดภัยและสมานฉันท์ของคนในชาติ	เพื่อปฏิบัติตามนโยบายของรัฐบาล เพื่อส่งเสริมและสนับสนุนการสร้างความปลอดภัยและสมานฉันท์ของคนในชาติ	จัดกิจกรรมตามที่ได้รับมอบหมาย เช่น ปรับปรุงภูมิทัศน์ รณรงค์ยาเสพติด ลูกเสือชาวบ้าน ฯลฯ	๖๐,๐๐๐	๖๐,๐๐๐	๖๐,๐๐๐	๖๐,๐๐๐	๖๐,๐๐๐	จำนวนการรณรงค์ยาเสพติด	สนองต่อนโยบายของรัฐบาล	สำนักปลัดอบต.

-(ต่อ)

ที่	โครงการ	วัตถุประสงค์	เป้าหมาย (ผลผลิตของโครงการ)	งบประมาณ					ตัวชี้วัด (KPI)	ผลที่คาดว่าจะได้รับ	หน่วยงาน รับผิดชอบหลัก
				๒๕๖๖ (บาท)	๒๕๖๗ (บาท)	๒๕๖๘ (บาท)	๒๕๖๙ (บาท)	๒๕๗๐ (บาท)			
๓	โครงการรณรงค์ ป้องกันและลด อุบัติเหตุทางถนน	๑.เพื่อรณรงค์ ประชาสัมพันธ์การ ป้องกันและลดอุบัติเหตุ ทางถนนช่วงเทศกาล สงกรานต์ ๒.เพื่อป้องกันและ บรรเทาอุบัติเหตุอันเกิด จากการใช้รถใช้ถนน ในช่วงเทศกาลสงกรานต์ ๓.เพื่อช่วยเหลือ ผู้ได้รับบาดเจ็บหรือ เสียชีวิตจากการใช้รถใช้ ถนนให้ได้ทันเวลาที่ ๔.เพื่อเป็นการส่งเสริม สนับสนุนเจ้าหน้าที่ใน การปฏิบัติงานตาม มาตรฐานการป้องกัน และลดอุบัติเหตุทาง ถนนช่วงเทศกาล	ผู้นำชุมชน กำนัน ผู้ใหญ่บ้าน ราษฎร ภายในพื้นที่องค์การ บริหารส่วนตำบล สระตะเคียน จำนวน ๑๕ หมู่บ้าน	๓๐,๐๐๐	๓๐,๐๐๐	๓๐,๐๐๐	๓๐,๐๐๐	๓๐,๐๐๐	ร้อยละของ จำนวน ๑๕ หมู่บ้าน ปลอดภัย	๑.ป้องกันและลดอุบัติเหตุ ทางถนนช่วงเทศกาล สงกรานต์ ๒.ส่งเสริมสนับสนุน เจ้าหน้าที่ในการ ปฏิบัติงานตามมาตรฐาน การป้องกันและลด อุบัติเหตุทางถนน ประจำ ตำบลชุมชนหรือจุดตรวจ ๑๕ หมู่บ้าน ๓.ป้องกันและบรรเทาสา ธารณภัยในช่วงเทศกาล สงกรานต์ได้ ๑๕ หมู่บ้าน	สำนักปลัดอบต.

-(ต่อ)

ที่	โครงการ	วัตถุประสงค์	เป้าหมาย (ผลผลิตของโครงการ)	งบประมาณ					ตัวชี้วัด (KPI)	ผลที่คาดว่าจะได้รับ	หน่วยงาน รับผิดชอบหลัก
				๒๕๖๖ (บาท)	๒๕๖๗ (บาท)	๒๕๖๘ (บาท)	๒๕๖๙ (บาท)	๒๕๗๐ (บาท)			
๔	โครงการฝึกอบรมให้ความรู้ในการป้องกันและระงับอัคคีภัยในสถานศึกษา	๑. เพื่อให้ความรู้เบื้องต้นแก่นักเรียนในการป้องกันและระงับเหตุเพลิงไหม้ในสถานศึกษา ๒. เพื่อให้ให้นักเรียน และบุคลากรสามารถใช้เครื่องดับเพลิงได้อย่างถูกต้องและมีความปลอดภัย ๓. เพื่อป้องกันและลดการสูญเสียชีวิตและทรัพย์สินที่อาจเกิดจากเหตุเพลิงไหม้ ตลอดจนถึงการแจ้งเหตุขอความช่วยเหลือสนับสนุนจากการป้องกันฯ และจากหน่วยงานที่เกี่ยวข้องได้อย่างทันท่วงที	นักเรียน และบุคลากร โรงเรียนในพื้นที่ตำบล สระตะเคียน	๓๐,๐๐๐	๓๐,๐๐๐	๓๐,๐๐๐	๓๐,๐๐๐	๓๐,๐๐๐	จำนวน ประชาชน ปลอดภัย	๑. นักเรียนในการป้องกันและระงับเหตุเพลิงไหม้ในสถานศึกษา ๒. นักเรียน และบุคลากรสามารถใช้เครื่องดับเพลิงได้อย่างถูกต้องและมีความปลอดภัย ๓. ผู้ที่ผ่านการฝึกอบรมสามารถป้องกันและลดการสูญเสียชีวิตและทรัพย์สินที่อาจเกิดจากเหตุเพลิงไหม้ ตลอดจนถึงการแจ้งเหตุขอความช่วยเหลือสนับสนุนจากการป้องกันฯ และจากหน่วยงานที่เกี่ยวข้องได้อย่างทันท่วงที	สำนักปลัดอบต.



-(ต่อ)

ที่	โครงการ	วัตถุประสงค์	เป้าหมาย (ผลผลิตของโครงการ)	งบประมาณ					ตัวชี้วัด (KPI)	ผลที่คาดว่าจะได้รับ	หน่วยงาน รับผิดชอบหลัก
				๒๕๖๖ (บาท)	๒๕๖๗ (บาท)	๒๕๖๘ (บาท)	๒๕๖๙ (บาท)	๒๕๗๐ (บาท)			
๕	โครงการชุมนุม สวนสนามและ บำเพ็ญประโยชน์ เนื่องในวัน อปพร.	๑.เพื่อจัดให้มีการชุมนุม สวนสนามของสมาชิก อปพร. เนื่องในวัน อปพร. ๒.เพื่อเตรียมความพร้อม ในการช่วยเหลืออุบัติเหตุ ต่างๆ ที่ไม่อาจคาดหมาย ได้ ๓.เพื่อประชุมรับฟัง นโยบายรัฐบาลและ ผู้บริหารท้องถิ่น ๔.เพื่อจัดกิจกรรมบำเพ็ญ สาธารณะประโยชน์เนื่อง ในวันสำคัญ ๕.เพื่อสร้างความสามัคคี ในหมู่คณะ และสร้าง เครือข่ายความร่วมมือของ อาสาสมัครภาคประชาชน	สมาชิก อปพร. และ เจ้าหน้าที่ศูนย์ อปพร. อบต.สระตะเคียน	๓๐,๐๐๐	๓๐,๐๐๐	๓๐,๐๐๐	๓๐,๐๐๐	๓๐,๐๐๐	จำนวน อปพร. สามัคคีกัน	๑.สร้างความสามัคคีใน หมู่คณะ ๒.สร้างจิตสำนึกเพื่อให้ ตระหนักถึงความสำคัญ ของวัน อปพร. ๓.ทบทวนและเตรียม ความพร้อมในการ ช่วยเหลืออุบัติเหตุต่างๆ ให้ทันทั่วถึง ๔.ประชุมซักซ้อม แผนงาน อปพร.ในการ ป้องกันอุบัติเหตุ ๕.ได้ทำการซักซ้อมแผน ป้องกันบรรเทาสาธารณ ภัย ๖.ได้มีการบูรณาการ ร่วมกับศูนย์ อปพร.ใน พื้นที่	สำนักปลัดอบต.

- (ต่อ)

ที่	โครงการ	วัตถุประสงค์	เป้าหมาย (ผลผลิตของโครงการ)	งบประมาณ					ตัวชี้วัด (KPI)	ผลที่คาดว่าจะได้รับ	หน่วยงาน รับผิดชอบหลัก
				๒๕๖๖ (บาท)	๒๕๖๗ (บาท)	๒๕๖๘ (บาท)	๒๕๖๙ (บาท)	๒๕๗๐ (บาท)			
๖	โครงการฝึกทบทวน อาสาป้องกันภัยฝ่าย พลเรือน (อปพร.)	เพื่อให้อาสาสมัคร ป้องกันภัยฝ่ายพล เรือน (อปพร.) ได้ ทบทวนความรู้ ความสามารถ เตรียมพร้อมและ ตื่นตัวในการป้องกัน และบรรเทาสา ธารณภัยและเป็น การฝึกทบทวนขึ้น	สมาชิก อปพร. และ เจ้าหน้าที่ศูนย์ อปพร. อบต.สระตะเคียน	-	๑๕๐,๐๐๐	-	๑๕๐,๐๐๐	-	จำนวนผู้ ฝึกอบรม	อาสาสมัครป้องกัน ภัยฝ่ายพลเรือน (อปพร.) ได้ทบทวน ความรู้ความสามารถ เตรียมพร้อมและ ตื่นตัวในการป้องกัน และบรรเทาสา ธารณภัยและเป็น การฝึกทบทวนขึ้น	สำนักปลัด อบต.
๗	โครงการพัฒนา ศักยภาพอาสา ป้องกันภัยฝ่าย พลเรือน (อปพร.)	เพื่อให้อาสาสมัคร ป้องกันภัยฝ่ายพล เรือน (อปพร.) และ เจ้าหน้าที่ประจำ ศูนย์ได้มีความรู้ ความเข้าใจใน บทบาทหน้าที่ๆ ควร รู้และสวัสดิการของ อาสาสมัครป้องกัน ภัยฝ่ายพลเรือน	สมาชิก อปพร. และ เจ้าหน้าที่ศูนย์ อปพร. อบต.สระตะเคียน	๑๕๐,๐๐๐	-	๑๕๐,๐๐๐	-	๑๕๐,๐๐๐	จำนวนอาสา ป้องกันภัย ฝ่ายพลเรือน มีศักยภาพ เพิ่มขึ้น	อาสาสมัครป้องกัน ภัยฝ่ายพลเรือน (อปพร.) และ เจ้าหน้าที่ประจำ ศูนย์ได้มีความรู้ ความเข้าใจใน บทบาทหน้าที่ๆ ควร รู้และสวัสดิการของ อาสาสมัครป้องกัน ภัยฝ่ายพลเรือน	สำนักปลัด อบต.

- (ต่อ)

ที่	โครงการ	วัตถุประสงค์	เป้าหมาย (ผลผลิตของโครงการ)	งบประมาณ					ตัวชี้วัด (KPI)	ผลที่คาดว่าจะได้รับ	หน่วยงาน รับผิดชอบหลัก
				๒๕๖๖ (บาท)	๒๕๖๗ (บาท)	๒๕๖๘ (บาท)	๒๕๖๙ (บาท)	๒๕๗๐ (บาท)			
๘	โครงการฝึกอบรมชุดปฏิบัติการจิตอาสาภัยพิบัติ	๑. เพื่อให้ผู้เข้าอบรมมีความรู้ตามอำนาจหน้าที่ ๒. เพื่อให้ผู้เข้าอบรมเป็นผู้ช่วยเจ้าพนักงานในการป้องกันและบรรเทาสาธารณภัยในระดับพื้นที่	จิตอาสาภายในตำบล สระตะเคียน	๑๐๐,๐๐๐	๑๐๐,๐๐๐	๑๐๐,๐๐๐	๑๐๐,๐๐๐	๑๐๐,๐๐๐	จำนวนผู้เข้าอบรมได้มีความรู้ตามอำนาจหน้าที่	๑. ผู้เข้าอบรมมีความรู้ตามอำนาจหน้าที่ ๒. ผู้เข้าอบรมเป็นผู้ช่วยเจ้าพนักงานในการป้องกันและบรรเทาสาธารณภัยในระดับพื้นที่	สำนักปลัดอบต.
๙	โครงการฝึกอบรมป้องกันและระงับอัคคีภัยและการฝึกซ้อมแผนการอพยพหนีไฟในศูนย์พัฒนาเด็กเล็ก	เพื่อให้ความรู้เบื้องต้นแก่นักเรียนและบุคลากรในศูนย์พัฒนาเด็กเล็กสังกัด อบต. สระตะเคียน	นักเรียน และบุคลากรในศูนย์พัฒนาเด็กเล็ก	๑๐,๐๐๐	๑๐,๐๐๐	๑๐,๐๐๐	๑๐,๐๐๐	๑๐,๐๐๐	จำนวนผู้ฝึกอบรม	นักเรียนและบุคลากรในศูนย์พัฒนาเด็กเล็กมีความรู้เกี่ยวกับกรป้องกันและระงับอัคคีภัยรวมทั้งการอพยพหนีไฟ	สำนักปลัดอบต.

-(ต่อ)

ที่	โครงการ	วัตถุประสงค์	เป้าหมาย (ผลผลิตของโครงการ)	งบประมาณ					ตัวชี้วัด (KPI)	ผลที่คาดว่าจะได้รับ	หน่วยงาน รับผิดชอบหลัก
				๒๕๖๖ (บาท)	๒๕๖๗ (บาท)	๒๕๖๘ (บาท)	๒๕๖๙ (บาท)	๒๕๗๐ (บาท)			
๑๐	โครงการชุมชนอุ่นใจได้ลูกหลานกลับบ้าน	๑.จัดให้มีฐานข้อมูลของผู้ค้า ผู้เสพ กลุ่มเสี่ยงยาเสพติดในพื้นที่ ๒.ดำเนินการและประสานให้เกิดผลในทางปฏิบัติในเชิงบูรณาการ ๓.จัดชุดตำรวจสัมพันธ์ในการเฝ้าตรวจ จัดตั้งจุดตรวจชุมชน เวรยามชุมชน ๔.จัดชุดปฏิบัติการต่อเยาวชนนอกสถานศึกษาเสริมสร้างความเข้มแข็งให้กับกองทุนแม่ของแผ่นดิน	ผู้เกี่ยวข้องกับยาเสพติดในพื้นที่อำเภอเสิงสาง จำนวน ๒๘ คน	๑๒,๐๐๐	๑๒,๐๐๐	๑๒,๐๐๐	๑๒,๐๐๐	๑๒,๐๐๐	เชิงปริมาณ -ผู้ค้า ผู้เสพ ผู้ติดยาเสพติด จำนวน ๒๘ คน เชิงคุณภาพ -ชุมชนมีความปลอดภัยจากยาเสพติดและอาชญากรรมที่ส่งผลกระทบต่อชีวิตและทรัพย์สิน	๑.มีฐานข้อมูลของผู้เสพ ผู้ติด ผู้ค้าในพื้นที่หมู่บ้านเป้าหมาย ๒.สามารถดำเนินการจับกุมผู้ค้า และนำผู้เสพเข้าสู่กระบวนการบำบัดฟื้นฟูได้อย่างถูกต้อง ๓.ลดระดับความรุนแรงลดจำนวนผู้เสพ/ผู้ติด ผู้ค้า ๔.ผู้นำชุมชนมีส่วนร่วมในการเฝ้าระวังป้องกันและแก้ไขปัญหายาเสพติด ๕.ชุมชนมีความปลอดภัยจากยาเสพติดและอาชญากรรมที่ส่งผลกระทบต่อชีวิตและทรัพย์สิน	สำนักปลัด อบต./ศูนย์ปฏิบัติการป้องกันและปราบปรามยาเสพติดอำเภอเสิงสาง (ศป.ป.ส.อ.เสิงสาง)

**หมายเหตุ**

- แบบผ.๐๑ เป็นแบบสำหรับองค์กรปกครองส่วนท้องถิ่นดำเนินการที่ต้องลงรายละเอียดในแผนพัฒนาท้องถิ่น (พ.ศ. ๒๕๖๖ – ๒๕๗๐) เพื่อนำไปจัดทำ งบประมาณรายจ่าย
- ทั้งนี้หากองค์กรปกครองส่วนท้องถิ่นจะนำโครงการใน แบบ ผ.๐๓ ไปของงบประมาณจากหน่วยงานอื่นก็สามารถดำเนินการได้โดยไม่ต้อง “แก้ไข” หรือ “เปลี่ยนแปลงแผน” ไปอยู่ใน แบบ ผ.๐๔

**รายละเอียดโครงการพัฒนา**  
**แผนพัฒนาท้องถิ่น (พ.ศ. ๒๕๖๖ – ๒๕๗๐)**  
**สำหรับ โครงการที่เกินศักยภาพขององค์กรปกครองส่วนท้องถิ่นที่ใช้สำหรับการประสานแผนพัฒนาท้องถิ่น**  
**องค์การบริหารส่วนตำบลสระตะเคียน อำเภอเสิงสาง จังหวัดนครราชสีมา**

ก. ยุทธศาสตร์จังหวัดที่ ๑.สร้างเสริมระบบพื้นฐานเชื่อมโยงต่อโครงข่ายคมนาคมแห่งอนาคต และเพิ่มขีดความสามารถ การค้า การลงทุนและเศรษฐกิจ

ข. ยุทธศาสตร์การพัฒนาขององค์กรปกครองส่วนท้องถิ่นในเขตจังหวัดที่ ๒.การพัฒนาคุณภาพชีวิต ที่ ๓.การพัฒนาเศรษฐกิจ

**๑. ยุทธศาสตร์การพัฒนาด้านโครงสร้างพื้นฐาน**

**๑.๑ แผนงานอุตสาหกรรมและการโยธา**

ที่	โครงการ	วัตถุประสงค์	เป้าหมาย (ผลผลิตของโครงการ)	งบประมาณ					ตัวชี้วัด (KPI)	ผลที่คาดว่าจะได้รับ	หน่วยงาน ที่จะขอประสาน
				๒๕๖๖ (บาท)	๒๕๖๗ (บาท)	๒๕๖๘ (บาท)	๒๕๖๙ (บาท)	๒๕๗๐ (บาท)			
๑	โครงการก่อสร้างถนน (ผิวทางแอสฟัลท์ติกคอนกรีต) บ้านสันติพัฒนา หมู่ที่ ๑๓ – อ่างเก็บน้ำห้วยเตย	๑.เพื่อให้ประชาชนในพื้นที่ได้รับความสะดวกในการเดินสัญจรไปมา ๒.เพื่อการขนส่งพืชผลทางการเกษตรสะดวก, ร่นระยะเวลาในการขนส่ง, ประหยัดค่าขนส่งและเวลา ๓.เพื่อให้การเดินทางขนส่งต่างๆสะดวกและปลอดภัยยิ่งขึ้น ๔.เพื่อลดปัญหาอุบัติเหตุบนท้องถนนให้แก่ประชาชนผู้ใช้เส้นทางสัญจร	ระยะทาง ๒,๕๐๐ เมตร ผิวจราจรกว้าง ๕.๐๐ เมตร หรือมีพื้นที่ก่อสร้างไม่น้อยกว่า ๑๒,๕๐๐ ตรม. (รายละเอียดตามแบบที่ อบต. กำหนด)	๕,๐๐๐,๐๐๐	๕,๐๐๐,๐๐๐	๕,๐๐๐,๐๐๐	๕,๐๐๐,๐๐๐	๕,๐๐๐,๐๐๐	ร้อยละของถนนเพิ่มขึ้น มีเส้นทางสัญจรไปมาสะดวก	ประชาชนได้รับความสะดวกและความปลอดภัยในการสัญจรไปมา	จังหวัดนครราชสีมา/อบจ.นม./หน่วยงานอื่นๆ

-(ต่อ)

ที่	โครงการ	วัตถุประสงค์	เป้าหมาย (ผลผลิตของโครงการ)	งบประมาณ					ตัวชี้วัด (KPI)	ผลที่คาดว่าจะได้รับ	หน่วยงาน ที่จะขอประสาน
				๒๕๖๖ (บาท)	๒๕๖๗ (บาท)	๒๕๖๘ (บาท)	๒๕๖๙ (บาท)	๒๕๗๐ (บาท)			
๒	โครงการก่อสร้างถนน (ผิวทางแอสฟัลท์ติก คอนกรีต) บ้านสันตินิมิตร – คุ้มบ้านโคก)	๑.เพื่อให้ประชาชนในพื้นที่ได้รับความ สะดวกในการเดิน สัญจรไปมา ๒.เพื่อการขนส่งพืชผล ทางการเกษตรสะดวก ,ร่นระยะเวลาในการ ขนส่ง,ประหยัดค่า ขนส่งและเวลา ๓.เพื่อให้การเดินทาง ขนส่งต่างๆสะดวกและ ปลอดภัยยิ่งขึ้น ๔.เพื่อลดปัญหา อุบัติเหตุบนท้องถนน ให้แก่ประชาชนผู้ใช้ เส้นทางสัญจร	ระยะทาง ๓,๗๐๐ เมตร ระยะทาง ๓,๐๐๐ เมตร ผิวจราจรกว้าง ๕.๐๐ เมตร หรือมีพื้นที่ก่อสร้าง ไม่น้อยกว่า ๑๘,๕๐๐ตรม. (รายละเอียดตามแบบที่ อบต. กำหนด)	๗,๔๐๐,๐๐๐	๗,๔๐๐,๐๐๐	๗,๔๐๐,๐๐๐	๗,๔๐๐,๐๐๐	๗,๔๐๐,๐๐๐	ร้อยละของ ถนนเพิ่มขึ้น มีเส้นทาง สัญจรไปมา สะดวก	ประชาชน ได้รับความ สะดวกและ ความ ปลอดภัยใน การสัญจรไป มา	จังหวัด นครราชสีมา/ อบจ.นม./ หน่วยงานอื่นๆ

**หมายเหตุ**

๑. แบบ ผ.๔ เป็นแบบสำหรับองค์กรปกครองส่วนท้องถิ่น (อบต.,เทศบาลและเมืองพัทยาเสนอขอประสานโครงการกับองค์กรบริหารส่วนจังหวัด และหน่วยงานอื่น) และลงรายละเอียด  
ในแผนพัฒนาท้องถิ่น
๒. ให้คณะกรรมการประสานแผนระดับอำเภอประชุมพร้อมกลั่นกรองแล้วจัดเรียงลำดับความสำคัญของโครงการจาก ผ.๐๒/๒
๓. ให้ประธานคณะกรรมการประสานแผนระดับอำเภอเป็นผู้มีหน้าที่จัดส่งโครงการพัฒนาที่ขอประสานโดยใช้เลขหนังสือของหน่วยงานของประสานฯ
๔. การนำแผนพัฒนาท้องถิ่นไปใช้ (จัดทำงบประมาณ) องค์กรปกครองส่วนท้องถิ่นสามารถใช้ แบบ ผ.๐๒ แบบ ผ.๐๒/๑ และแบบ ผ.๐๒/๒ โดยไม่ต้องแก้ไขแบบที่ใช้

**บัญชีครุภัณฑ์**  
**แผนพัฒนาท้องถิ่น (พ.ศ. ๒๕๖๖ - ๒๕๗๐)**  
**องค์การบริหารส่วนตำบลสระตะเคียน อำเภอเสิงสาง จังหวัดนครราชสีมา**

ที่	แผนงาน	หมวด	ประเภท	เป้าหมาย (ผลผลิตของ ครุภัณฑ์)	งบประมาณ					หน่วยงาน รับผิดชอบหลัก
					๒๕๖๖ (บาท)	๒๕๖๗ (บาท)	๒๕๖๘ (บาท)	๒๕๖๙ (บาท)	๒๕๗๐ (บาท)	
<b>แผนงานการศึกษา</b>										
๑	การศึกษา	ครุภัณฑ์	ครุภัณฑ์ไฟฟ้าและวิทยุ	พัฒนตั้งพื้น หน้า ๑๘ นิ้ว จำนวน ๒ ตัว ศพด.หนองใหญ่	-	-	๖,๐๐๐	-	๖,๐๐๐	กองการศึกษา ศาสนาและ วัฒนธรรม
๒	การศึกษา	ครุภัณฑ์	ครุภัณฑ์ไฟฟ้าและวิทยุ	พัฒนติดตั้ง หน้า ๑๘ นิ้ว จำนวน ๑๖ ตัว ศพด.หนองใหญ่,สระตะเคียน-บ้านใหม่, สันติสุข	-	-	๓๐,๐๐๐	-	๓๐,๐๐๐	กองการศึกษา ศาสนาและ วัฒนธรรม
๓	การศึกษา	ครุภัณฑ์	ครุภัณฑ์ไฟฟ้าและวิทยุ	พัฒนโคจรติดเพดาน หน้า ๑๘ นิ้ว จำนวน ๑๐ ตัว ,หนองใหญ่โคกสูง-บุงิ้ว	-	-	๒๕,๐๐๐	-	๒๕,๐๐๐	กองการศึกษา ศาสนาและ วัฒนธรรม/
๔	การศึกษา	ครุภัณฑ์	ครุภัณฑ์ไฟฟ้าและวิทยุ	พัฒนโื่อน้ำ จำนวน ๑ ตัว ศพด. หนองใหญ่	-	-	๒๐,๐๐๐	-	๒๐,๐๐๐	กองการศึกษา ศาสนาและ วัฒนธรรม/
๕	การศึกษา	ครุภัณฑ์	ครุภัณฑ์ไฟฟ้าและวิทยุ	ติดตั้งกล่องวงจรปิดศพด.โคกไม้้งาม-โคกวิวนอน	๒๐,๐๐๐	๒๐,๐๐๐	-	๒๐,๐๐๐	๒๐,๐๐๐	กองการศึกษา ศาสนาและ วัฒนธรรม
๖	การศึกษา	ครุภัณฑ์	ครุภัณฑ์คอมพิวเตอร์	คอมพิวเตอร์สำหรับสำนักงานจอขนาดไม่น้อยกว่า ๑๙ นิ้ว จำนวน ๑ ชุด ศูนย์พัฒนาเด็กเล็กสันติ สุข,โคกสูงบุงิ้ว	-	-	๒๐,๐๐๐	๒๐,๐๐๐	๒๐,๐๐๐	กองการศึกษา ศาสนาและ วัฒนธรรม

-(ต่อ)

ที่	แผนงาน	หมวด	ประเภท	เป้าหมาย (ผลผลิตของ ครุภัณฑ์)	งบประมาณ					หน่วยงาน รับผิดชอบหลัก
					๒๕๖๖ (บาท)	๒๕๖๗ (บาท)	๒๕๖๘ (บาท)	๒๕๖๙ (บาท)	๒๕๗๐ (บาท)	
๗	การศึกษา	ครุภัณฑ์	ครุภัณฑ์คอมพิวเตอร์	เครื่องปริ้น Laser LED ขาวดำ จำนวน ๖ เครื่อง (กองการศึกษา,สันติสุข,สระตะเคียน)	๓๐,๐๐๐	-	๓๐,๐๐๐	-	๓๐,๐๐๐	กองการศึกษา ศาสนาและ วัฒนธรรม
๘	การศึกษา	ครุภัณฑ์	ครุภัณฑ์คอมพิวเตอร์	เครื่องปริ้นชนิดสีจำนวน ๖ เครื่อง (กองการศึกษา,สระตะเคียน-บ้านใหม่,โคกสูง-บุงิ้ว, หนองใหญ่,สันติสุข,โคกไม้งาม-โคกวิวนอน)	-	๓๐,๐๐๐	-	๓๐,๐๐๐	๓๐,๐๐๐	กองการศึกษา ศาสนาและ วัฒนธรรม
๙	การศึกษา	ครุภัณฑ์	ครุภัณฑ์สำนักงาน	ตู้เหล็กบานเลื่อน แบบ ๒ บาน จำนวน ๒ ตู้ กอง การศึกษา,ศพด.หนองใหญ่,สันติสุข	๑๕,๐๐๐	-	๑๕,๐๐๐	-	๑๕,๐๐๐	กองการศึกษา ศาสนาและ วัฒนธรรม
๑๐	การศึกษา	ครุภัณฑ์	ครุภัณฑ์สำนักงาน	เครื่องปรับอากาศแบบแขวน ๔ เครื่อง ขนาด ๓๐,๐๐๐ บีทียู ศพด.ทั้ง ๒ แห่ง(โคกสูง-บุงิ้ว, หนองใหญ่)	๑๘๐,๐๐๐	๑๘๐,๐๐๐	๑๘๐,๐๐๐	๑๘๐,๐๐๐	๑๘๐,๐๐๐	กองการศึกษา ศาสนาและ วัฒนธรรม
๑๑	การศึกษา	ครุภัณฑ์	ครุภัณฑ์สำนักงาน	เครื่องปรับอากาศแบบแขวน ๒ เครื่อง ขนาด ๓๐,๐๐๐ บีทียู ศพด.ทั้ง ๑ แห่ง (โคกไม้งาม- โคกวิวนอน)	๙๐,๐๐๐	๙๐,๐๐๐	๙๐,๐๐๐	๙๐,๐๐๐	๙๐,๐๐๐	กองการศึกษา ศาสนาและ วัฒนธรรม
๑๒	การศึกษา	ครุภัณฑ์	ครุภัณฑ์สำนักงาน	เครื่องปรับอากาศแบบติดผนัง ๖ เครื่อง ขนาด ๒๔,๐๐๐ บีทียูศพด.ทั้ง ๒ แห่ง (สระตะเคียน, สันติสุข)	๒๐๐,๐๐๐	๒๐๐,๐๐๐	๒๐๐,๐๐๐	๒๐๐,๐๐๐	๒๐๐,๐๐๐	กองการศึกษา ศาสนาและ วัฒนธรรม
๑๓	การศึกษา	ครุภัณฑ์	ครุภัณฑ์สำนักงาน	ถังน้ำพลาสติก ขนาดความจุ ๒,๐๐๐ ลิตร จำนวน ๑ ใบ (ศพด.โคกสูง-บุงิ้ว)	๒๐,๐๐๐	๒๐,๐๐๐	๒๐,๐๐๐	-	-	กองการศึกษา ศาสนาและ วัฒนธรรม



-(ต่อ)

ที่	แผนงาน	หมวด	ประเภท	เป้าหมาย (ผลผลิตของ ครูภัณฑ์)	งบประมาณ					หน่วยงาน รับผิดชอบหลัก
					๒๕๖๖ (บาท)	๒๕๖๗ (บาท)	๒๕๖๘ (บาท)	๒๕๖๙ (บาท)	๒๕๗๐ (บาท)	
๑๔	การศึกษา	ครูภัณฑ์	ครูภัณฑ์งานบ้านงานครัว	ชั้นวางของ จำนวน ๔ หลัง (ศพด.โคกวิวนอน-โคกไม้งาม,หนองใหญ่,สันติสุข)	-	-	๙,๐๐๐	๙,๐๐๐	-	กองการศึกษา ศาสนาและ วัฒนธรรม
๑๕	การศึกษา	ครูภัณฑ์	ครูภัณฑ์สำนักงาน	นาฬิกาติดผนังดิจิตอล จำนวน ๒ เครื่อง (ศพด.สันติสุข,โคกไม้งาม-โคกวิวนอน)	-	-	๕,๐๐๐	๕,๐๐๐	๕,๐๐๐	กองการศึกษา ศาสนาและ วัฒนธรรม
๑๖	การศึกษา	ครูภัณฑ์	ครูภัณฑ์การศึกษา	เครื่องเล่นสนาม (ศูนย์พัฒนาเด็กเล็ก ๕ แห่ง)	-	-	-	๑๕๐,๐๐๐	๑๕๐,๐๐๐	กองการศึกษา ศาสนาและ วัฒนธรรม
๑๗	การศึกษา	ครูภัณฑ์	ครูภัณฑ์ไฟฟ้าและวิทยุ	เครื่องขยายเสียงพร้อมไมโครโฟนเคลื่อนที่ (ศพด.สันติสุข)	-	-	๑๕,๐๐๐	๑๕,๐๐๐	๑๕,๐๐๐	กองการศึกษา ศาสนาและ วัฒนธรรม

-(ต่อ)

ที่	แผนงาน	หมวด	ประเภท	เป้าหมาย (ผลผลิตของ ครุภัณฑ์)	งบประมาณ					หน่วยงาน รับผิดชอบหลัก
					๒๕๖๖ (บาท)	๒๕๖๗ (บาท)	๒๕๖๘ (บาท)	๒๕๖๙ (บาท)	๒๕๗๐ (บาท)	
แผนงานสังคมสงเคราะห์										
๑	สังคมสงเคราะห์	ครุภัณฑ์	ครุภัณฑ์สำนักงาน	ตู้บานเลื่อนกระจก ๕ ฟุต จำนวน ๒ หลัง	๑๒,๐๐๐	๑๒,๐๐๐	๑๒,๐๐๐	๑๒,๐๐๐	๑๒,๐๐๐	กองสวัสดิการสังคม
๒	สังคมสงเคราะห์	ครุภัณฑ์	ครุภัณฑ์คอมพิวเตอร์	อุปกรณ์อ่านบัตรเอนกประสงค์ (Smart Card)	๘๐๐	๘๐๐	๘๐๐	๘๐๐	๘๐๐	กองสวัสดิการสังคม

**หมายเหตุ**

๑. แผนงานให้ลงแผนงานตามรูปแบบและรายการจำแนกประเภทรายรับ-รายจ่ายงบประมาณรายจ่ายประจำปีขององค์กรปกครองส่วนท้องถิ่น เช่น แผนงานการศึกษาแผนงานสังคมสงเคราะห์ เป็นต้น
๒. หมวดให้ลงหมวดครุภัณฑ์ตามชื่อที่ปรากฏตามหนังสือกรมส่งเสริมการปกครองท้องถิ่นด่วนที่สุดที่มท ๐๘๐๘.๒/ว ๑๒๔๘ เรื่องแนวทางการพิจารณาสิ่งของที่จัดเป็นวัสดุและครุภัณฑ์ตามหลักการจำแนกประเภทรายจ่ายตามงบประมาณลงวันที่ ๒๗ มิถุนายน ๒๕๕๙ เช่นค่าครุภัณฑ์ เป็นต้น
๓. ประเภทให้ลงประเภทครุภัณฑ์ตามชื่อที่ปรากฏตามหนังสือกรมส่งเสริมการปกครองท้องถิ่นด่วนที่สุดที่มท ๐๘๐๘.๒/ว ๑๒๔๘ เรื่องแนวทางการพิจารณาสิ่งของที่จัดเป็นวัสดุและครุภัณฑ์ตามหลักการจำแนกประเภทรายจ่ายตามงบประมาณลงวันที่ ๒๗ มิถุนายน ๒๕๕๙ เช่นครุภัณฑ์สำนักงานครุภัณฑ์การศึกษาครุภัณฑ์ยานพาหนะและขนส่ง เป็นต้น
๔. เป้าหมาย (ผลผลิตของครุภัณฑ์) แสดงรายละเอียดจำนวนสถานที่ตั้งขนาดปริมาณหรือคุณลักษณะที่จำเป็นเป็นต้น

## ส่วนที่ ๔

### การติดตามและประเมินผล

#### ๑. การติดตามและประเมินผลยุทธศาสตร์

ตามพระราชบัญญัติกำหนดแผนและขั้นตอนการกระจายอำนาจให้องค์กรปกครองส่วนท้องถิ่น พ.ศ. ๒๕๔๒ ได้กำหนดให้องค์กรปกครองส่วนท้องถิ่น มีอำนาจและหน้าที่ในการจัดทำแผนพัฒนาท้องถิ่นของตนเอง โดยในการจัดทำแผนพัฒนาขององค์กรปกครองส่วนท้องถิ่นนั้น จะต้องดำเนินการตามระเบียบกระทรวงมหาดไทยว่าด้วยการจัดทำแผนพัฒนาขององค์กรปกครองส่วนท้องถิ่น พ.ศ. ๒๕๔๘ และที่แก้ไขเพิ่มเติมถึง (ฉบับที่ ๓) พ.ศ. ๒๕๖๑ ทั้งนี้ แผนพัฒนาท้องถิ่นจะต้องสอดคล้องกับแผนพัฒนาจังหวัด ยุทธศาสตร์การพัฒนาขององค์กรปกครองส่วนท้องถิ่นในเขตจังหวัด แผนพัฒนาอำเภอ แผนพัฒนาตำบล แผนพัฒนาหมู่บ้านหรือแผนชุมชน อันมีลักษณะเป็นการกำหนดรายละเอียดแผนงาน ดังนั้นจึงต้องมีการกำหนดยุทธศาสตร์การพัฒนาขององค์กรปกครองส่วนท้องถิ่นในเขตจังหวัดขึ้น ตามกระบวนการพิจารณาจากประชาคมท้องถิ่นระดับจังหวัด ร่วมกับคณะกรรมการพัฒนาองค์การบริหารส่วนจังหวัด คณะกรรมการประสานแผนพัฒนาท้องถิ่นระดับจังหวัด ผู้แทนองค์กรปกครองส่วนท้องถิ่นในเขตจังหวัด ร่วมกันจัดทำ ทบทวน หรือเปลี่ยนแปลงยุทธศาสตร์การพัฒนาขององค์กรปกครองส่วนท้องถิ่นในเขตจังหวัด เพื่อให้การจัดทำแผนพัฒนาขององค์กรปกครองส่วนท้องถิ่นเกิดประสิทธิภาพ ประสิทธิผล โดยนำยุทธศาสตร์การพัฒนาขององค์กรปกครองส่วนท้องถิ่นในเขตจังหวัดไปใช้เป็นแนวทางในการจัดทำแผนพัฒนาท้องถิ่นของตนเองได้ต่อไป และเพื่อให้สามารถบูรณาการกับแผนพัฒนาจังหวัด แผนปฏิบัติราชการประจำปีของจังหวัดและตอบสนองความต้องการของประชาชนอันจะนำไปสู่การจัดทำงบประมาณที่มีประสิทธิภาพในท้องถิ่นได้อย่างแท้จริง เป็นเครื่องมือในการพัฒนาท้องถิ่นให้เข้มแข็ง เกิดประโยชน์สูงสุดต่อประชาชนในท้องถิ่น

ดังนั้น องค์กรปกครองส่วนท้องถิ่น จึงต้องกำหนดยุทธศาสตร์การพัฒนาขององค์กรปกครองส่วนท้องถิ่นให้สอดคล้องยุทธศาสตร์การพัฒนาขององค์กรปกครองส่วนท้องถิ่นในเขตจังหวัด เพื่อนำไปสู่การบูรณาการร่วมกัน ให้เกิดความสอดคล้องกับแผนพัฒนาจังหวัด สามารถเชื่อมโยงไปสู่แผนพัฒนากลุ่มจังหวัด แผนพัฒนาภาค แผนพัฒนาเศรษฐกิจและสังคมแห่งชาติ ฉบับที่ ๑๒ แผนยุทธศาสตร์ชาติ ๒๐ปี ไทยแลนด์๔.๐ และในการจัดทำแผนพัฒนาท้องถิ่น (พ.ศ. ๒๕๖๖ – ๒๕๗๐) จะต้องมีการติดตามและติดตามและประเมินผลยุทธศาสตร์เพื่อความสอดคล้องแผนพัฒนาท้องถิ่นขององค์กรปกครองส่วนท้องถิ่น ตามระเบียบกระทรวงมหาดไทย ว่าด้วยการจัดทำแผนขององค์กรปกครองส่วนท้องถิ่น พ.ศ. ๒๕๔๘ และที่แก้ไขเพิ่มเติมถึง (ฉบับที่ ๓) พ.ศ. ๒๕๖๑ โดยคณะกรรมการติดตามและประเมินผลแผนพัฒนาท้องถิ่นจะต้องดำเนินการให้คะแนนตามเกณฑ์ที่กำหนดไว้ ซึ่งเป็นส่วนหนึ่งของการติดตามและประเมินผลแผนพัฒนาโดยดำเนินการให้แล้วเสร็จภายในหกสิบวัน นับแต่วันที่ประกาศใช้งบประมาณรายจ่าย รายละเอียดแนวทางการพิจารณาตามหนังสือกระทรวงมหาดไทย ด่วนที่สุด ที่ มท ๐๘๑๐.๓/ว ๒๙๓๑ ลงวันที่ ๑๕ พฤษภาคม ๒๕๖๒ เรื่อง ชักซ้อมแนวทางการทบทวนแผนพัฒนาท้องถิ่น (พ.ศ. ๒๕๖๑ – ๒๕๖๕) ขององค์กรปกครองส่วนท้องถิ่น ดังนี้

แนวทางการพิจารณาการติดตามและประเมินผลยุทธศาสตร์  
เพื่อความสอดคล้องแผนพัฒนาท้องถิ่นขององค์กรปกครองส่วนท้องถิ่น

ประเด็นการพิจารณา	คะแนน
๑. ข้อมูลสภาพทั่วไปและข้อมูลพื้นฐานขององค์กรปกครองส่วนท้องถิ่น	๒๐
๒. การวิเคราะห์สถานการณ์และศักยภาพ	๒๐
๓. ยุทธศาสตร์ประกอบด้วย	๖๐
๓.๑ ยุทธศาสตร์ขององค์กรปกครองส่วนท้องถิ่น	(๑๐)
๓.๒ ยุทธศาสตร์ขององค์กรปกครองส่วนท้องถิ่นในเขตจังหวัด	(๑๐)
๓.๓ ยุทธศาสตร์จังหวัด	(๑๐)
๓.๔ วิสัยทัศน์	(๕)
๓.๕ กลยุทธ์	(๕)
๓.๖ เป้าประสงค์ของแต่ละประเด็นกลยุทธ์	(๕)
๓.๗ จุดยืนทางยุทธศาสตร์	(๕)
๓.๘ แผนงาน	(๕)
๓.๙ ความเชื่อมโยงของยุทธศาสตร์ในภาพรวม	(๕)
<b>รวมคะแนน</b>	<b>๑๐๐</b>

แนวทางเบื้องต้นในการให้คะแนนแนวทางการพิจารณาการติดตามและประเมินผลยุทธศาสตร์  
เพื่อความสอดคล้องแผนพัฒนาท้องถิ่นขององค์กรปกครองส่วนท้องถิ่น

ประเด็นการพิจารณา	รายละเอียดหลักเกณฑ์	คะแนนเต็ม	คะแนนที่ได้
<p>๑. ข้อมูลสภาพทั่วไปและข้อมูลพื้นฐานขององค์กรปกครองส่วนท้องถิ่น</p>	<p>ควรประกอบด้วยข้อมูลดังนี้ (๑) ข้อมูลเกี่ยวกับด้านกายภาพ เช่น ที่ตั้งของหมู่บ้าน/ชุมชน/ตำบล ลักษณะภูมิประเทศ ลักษณะภูมิอากาศ ลักษณะของที่ดิน ลักษณะของแหล่งน้ำ ลักษณะของป่าไม้ ฯลฯ ด้านการเมือง/การปกครอง เช่น เขตการปกครองการเลือกตั้ง ฯลฯ</p>	<p>๒๐ (๓)</p>	
	<p>(๒) ข้อมูลเกี่ยวกับด้านการเมือง/การปกครอง เช่น เขตการปกครอง การเลือกตั้ง ฯลฯ ประชากร เช่น ข้อมูลเกี่ยวกับจำนวนประชากร และช่วงอายุและจำนวนประชากร ฯลฯ</p>	<p>(๒)</p>	
	<p>(๓) ข้อมูลเกี่ยวกับสภาพทางสังคม เช่น การศึกษา สาธารณสุข อาชญากรรม ยาเสพติด การสังคมสงเคราะห์</p>	<p>(๒)</p>	
	<p>(๔) ข้อมูลเกี่ยวกับระบบบริหารพื้นฐาน เช่น การคมนาคมขนส่ง การไฟฟ้า การประปา โทรศัพท์ ฯลฯ</p>	<p>(๒)</p>	
	<p>(๕) ข้อมูลเกี่ยวกับระบบเศรษฐกิจ เช่น การเกษตร การประมง การประมงสัตว์ การบริการ การท่องเที่ยว อุตสาหกรรม การพาณิชย์/กลุ่มอาชีพแรงงาน ฯลฯ</p>	<p>(๒)</p>	
	<p>(๖) ข้อมูลเกี่ยวกับศาสนา ประเพณี วัฒนธรรม เช่น การนับถือศาสนา ประเพณี และงานประจำปี ภูมิปัญญาท้องถิ่น ภาษาถิ่น สินค้าพื้นเมืองและของที่ระลึก ฯลฯ และอื่นๆ</p>	<p>(๒)</p>	
	<p>(๗) ข้อมูลเกี่ยวกับทรัพยากรธรรมชาติ เช่น น้ำ ป่าไม้ ภูเขา คุณภาพของทรัพยากรธรรมชาติ ฯลฯ</p>	<p>(๒)</p>	
	<p>(๘) การสำรวจและจัดเก็บข้อมูลเพื่อการจัดทำแผนพัฒนาท้องถิ่นหรือการใช้ข้อมูล จปฐ.</p>	<p>(๒)</p>	
	<p>(๙) การประชุมประชาคมท้องถิ่น รูปแบบ วิธีการ และการดำเนินการประชุมประชาคมท้องถิ่นโดยใช้กระบวนการร่วมคิด ร่วมทำ ร่วมตัดสินใจ ร่วมตรวจสอบ ร่วมรับประโยชน์ ร่วมแก้ไขปัญหาปรึกษาหารือ แลกเปลี่ยนเรียนรู้ เพื่อแก้ไขปัญหาสำหรับการพัฒนาท้องถิ่นตามอำนาจหน้าที่ขององค์กรปกครองส่วนท้องถิ่น</p>	<p>(๓)</p>	

ประเด็นการพิจารณา	รายละเอียดหลักเกณฑ์	คะแนนเต็ม	คะแนนที่ได้
<b>๒. การวิเคราะห์สภาพการณ์และศักยภาพ</b>	<b>ควรประกอบด้วยข้อมูลดังนี้</b> (๑) การวิเคราะห์ที่ควบลคลุมความเชื่อมโยง ความสอดคล้องยุทธศาสตร์จังหวัด ยุทธศาสตร์การพัฒนาขององค์กรปกครองส่วนท้องถิ่นในเขตจังหวัด ยุทธศาสตร์ขององค์กรปกครองส่วนท้องถิ่น นโยบายของผู้บริหารท้องถิ่น รวมถึงความเชื่อมโยงแผนยุทธศาสตร์ชาติ ๒๐ ปี แผนพัฒนาเศรษฐกิจและสังคมแห่งชาติ และ Thailand ๔.๐	<b>๒๐</b> (๕)	
	(๒) การวิเคราะห์การใช้ผังเมืองรวมหรือผังเมืองเฉพาะและการบังคับใช้ผลของการบังคับใช้ สภาพการณ์ที่เกิดขึ้นต่อการพัฒนาท้องถิ่น	(๓)	
	(๓) การวิเคราะห์ทางสังคม เช่น ด้านแรงงาน การศึกษา สาธารณสุข ความยากจน อาชญากรรม ปัญหายาเสพติด เทคโนโลยี จารีต ประเพณี วัฒนธรรม ภูมิปัญญาท้องถิ่น เป็นต้น	(๓)	
	(๔) การวิเคราะห์ทางเศรษฐกิจ ข้อมูลด้านรายได้ครัวเรือน การส่งเสริมอาชีพ กลุ่มอาชีพ กลุ่มทางสังคม การพัฒนาอาชีพและกลุ่มต่างๆ สภาพทางเศรษฐกิจและความเป็นอยู่ทั่วไป เป็นต้น	(๓)	
	(๕) การวิเคราะห์สิ่งแวดล้อม พื้นที่สีเขียว ธรรมชาติต่างๆ ทางภูมิศาสตร์ กระบวนการหรือสิ่งที่เกิดขึ้น การประดิษฐ์ที่มีผลต่อสิ่งแวดล้อมและการพัฒนา	(๓)	
	(๖) ผลการวิเคราะห์ศักยภาพเพื่อประเมินสถานภาพการพัฒนาในปัจจุบันและโอกาสการพัฒนาในอนาคตของท้องถิ่น ด้วยเทคนิค SWOT Analysis ที่อาจส่งผลต่อการดำเนินงานได้แก่ S-Strengit (จุดแข็ง) W-Weakness (จุดอ่อน) O-Opportunity (โอกาส) และ T-Therat (อุปสรรค)	(๓)	
<b>๓. ยุทธศาสตร์</b> ๓.๑ ยุทธศาสตร์ขององค์กรปกครองส่วนท้องถิ่น  ๓.๒ ยุทธศาสตร์ขององค์กรปกครองส่วนท้องถิ่นในเขตจังหวัด  ๓.๓ ยุทธศาสตร์จังหวัด	<b>ควรประกอบด้วยข้อมูลดังนี้</b> สอดคล้องกับสภาพสังคม เศรษฐกิจ สิ่งแวดล้อมของท้องถิ่น ประเด็นปัญหาการพัฒนาและแนวทางการพัฒนาที่สอดคล้องกับยุทธศาสตร์ขององค์กรปกครองส่วนท้องถิ่น และเชื่อมโยงหลักพระราชบัญญัติแผนยุทธศาสตร์ชาติ ๒๐ ปี แผนพัฒนาเศรษฐกิจและสังคมแห่งชาติ และ Thailand ๔.๐	<b>๖๐</b> (๑๐)	
	สอดคล้องและเชื่อมโยงกับสภาพสังคม เศรษฐกิจ สิ่งแวดล้อมของท้องถิ่น และยุทธศาสตร์จังหวัด และเชื่อมโยงหลักพระราชบัญญัติแผนยุทธศาสตร์ชาติ ๒๐ ปี แผนพัฒนาเศรษฐกิจและสังคมแห่งชาติและ Thailand ๔.๐	(๑๐)	
	สอดคล้องกับแผนพัฒนากลุ่มจังหวัด ยุทธศาสตร์พัฒนาภาค แผนพัฒนาเศรษฐกิจและสังคมแห่งชาติ แผนการบริหารราชการแผ่นดิน นโยบาย/ยุทธศาสตร์ คสช. และนโยบายรัฐบาล หลักพระราชบัญญัติ แผนยุทธศาสตร์ชาติ ๒๐ ปี และThailand ๔.๐	(๑๐)	

ประเด็นการพิจารณา	รายละเอียดหลักเกณฑ์	คะแนนเต็ม	คะแนนที่ได้
๓.๔ วิสัยทัศน์	วิสัยทัศน์ ซึ่งมีลักษณะแสดงสถานภาพที่องค์กรปกครองส่วนท้องถิ่นต้องการจะเป็นหรือบรรลุถึงอนาคตอย่างชัดเจน สอดคล้องกับโอกาสและศักยภาพที่เป็นลักษณะเฉพาะขององค์กรปกครองส่วนท้องถิ่นและสัมพันธ์กับโครงการพัฒนา	(๕)	
๓.๕ กลยุทธ์	แสดงให้เห็นช่องทาง วิธีการ ภารกิจหรือสิ่งที่ต้องทำตามอำนาจหน้าที่ขององค์กรปกครองส่วนท้องถิ่นที่จะนำไปสู่การบรรลุวิสัยทัศน์ หรือแสดงให้เห็นถึงความชัดเจนในสิ่งที่จะดำเนินการให้บรรลุวิสัยทัศน์นั้น	(๕)	
๓.๖ เป้าประสงค์ของแต่ละประเด็นกลยุทธ์	เป้าประสงค์ของแต่ละประเด็นกลยุทธ์มีความสอดคล้องและสนับสนุนต่อกฎยุทธ์ที่จะเกิดขึ้น มุ่งหมายสิ่งหนึ่งสิ่งใดที่ชัดเจน	(๕)	
๓.๗ จุดยืนทางยุทธศาสตร์ (Positioning)	ความมุ่งมั่นอันแน่วแน่ในการวางแผนพัฒนาท้องถิ่น เพื่อให้บรรลุวิสัยทัศน์ขององค์กรปกครองส่วนท้องถิ่น ซึ่งเกิดจากศักยภาพของพื้นที่จริง ที่จะนำไปสู่ผลสำเร็จทางยุทธศาสตร์	(๕)	
๓.๘ แผนงาน	แผนงานหรือจุดมุ่งหมายเพื่อการพัฒนาในอนาคต กำหนดจุดมุ่งหมายในเรื่องใดเรื่องหนึ่งหรือแผนงานที่เกิดจากเป้าประสงค์ตัวชี้วัด ค่าเป้าหมาย กลยุทธ์ จุดยืนทางยุทธศาสตร์ขององค์กรปกครองส่วนท้องถิ่นที่มีความชัดเจน นำไปสู่การทำโครงการพัฒนาท้องถิ่นในแผนพัฒนาท้องถิ่น โดยระบุแผนงานและความเชื่อมโยงดังกล่าว	(๕)	
๓.๙ ความเชื่อมโยงของยุทธศาสตร์ในภาพรวม	ความเชื่อมโยงองค์รวมที่นำไปสู่การพัฒนาท้องถิ่นที่เกิดผลผลิต/โครงการจากแผนยุทธศาสตร์ชาติ ๒๐ ปี แผนพัฒนาเศรษฐกิจและสังคมแห่งชาติ ฉบับที่ ๑๒ Thailand ๔.๐ แผนพัฒนาภาค/แผนพัฒนากลุ่มจังหวัด /แผนพัฒนาจังหวัดยุทธศาสตร์การพัฒนาขององค์กรปกครองส่วนท้องถิ่นในเขตจังหวัด และยุทธศาสตร์ขององค์กรปกครองส่วนท้องถิ่น	(๕)	
<b>รวมคะแนน</b>		<b>๑๐๐</b>	

## ๒. การติดตามและประเมินผลโครงการ

ในการจัดทำแผนพัฒนาท้องถิ่น (พ.ศ. ๒๕๖๖ – ๒๕๗๐) ขององค์กรปกครองส่วนท้องถิ่นจะต้องมีการติดตามและประเมินผลโครงการขององค์กรปกครองส่วนท้องถิ่นเพื่อความสอดคล้องแผนพัฒนาท้องถิ่นตามระเบียบกระทรวงมหาดไทย ว่าด้วยการจัดทำแผนขององค์กรปกครองส่วนท้องถิ่น พ.ศ. ๒๕๔๘ และที่แก้ไขเพิ่มเติมถึง (ฉบับที่ ๓) พ.ศ. ๒๕๖๑ โดยคณะกรรมการติดตามและประเมินผลแผนพัฒนาท้องถิ่นจะต้องดำเนินการให้คะแนนตามเกณฑ์ที่กำหนดไว้ ซึ่งเป็นส่วนหนึ่งของการติดตามและประเมินผลแผนพัฒนาโดยดำเนินการให้แล้วเสร็จภายในหกสิบวัน นับแต่วันที่ประกาศใช้งบประมาณรายจ่าย รายละเอียดแนวทางการพิจารณาตามหนังสือกระทรวงมหาดไทย ด่วนที่สุด ที่ มท ๐๘๑๐.๓/ว ๒๙๓๑ ลงวันที่ ๑๕ พฤษภาคม ๒๕๖๒ เรื่อง ชักซ้อมแนวทางการทบทวนแผนพัฒนาท้องถิ่น (พ.ศ. ๒๕๖๑ – ๒๕๖๕) ขององค์กรปกครองส่วนท้องถิ่น ดังนี้

### แนวทางการพิจารณาการติดตามและประเมินผลโครงการ เพื่อความสอดคล้องแผนพัฒนาท้องถิ่นขององค์กรปกครองส่วนท้องถิ่น

ประเด็นการพิจารณา	คะแนน
๑. การสรุปสถานการณ์การพิจารณา	๑๐
๒. การประเมินผลการนำแผนพัฒนาท้องถิ่นไปปฏิบัติในเชิงปริมาณ	๑๐
๓. การประเมินผลการนำแผนพัฒนาท้องถิ่นไปปฏิบัติในเชิงคุณภาพ	๑๐
๔. แผนงานและยุทธศาสตร์การพิจารณา	๑๐
๕. โครงการพัฒนา ประกอบด้วย	๖๐
๕.๑ ความชัดเจนของชื่อโครงการ	(๕)
๕.๒ กำหนดวัตถุประสงค์สอดคล้องกับโครงการ	(๕)
๕.๓ เป้าหมาย (ผลผลิตของโครงการ) มีความชัดเจนนำไปสู่การตั้งงบประมาณได้ถูกต้อง	(๕)
๕.๔ โครงการมีความสอดคล้องกับแผนยุทธศาสตร์ชาติ ๒๐ ปี	(๕)
๕.๕ เป้าหมาย (ผลผลิตของโครงการ) มีความสอดคล้องกับแผนพัฒนาเศรษฐกิจและสังคมแห่งชาติ	(๕)
๕.๖ โครงการมีความสอดคล้องกับ Thailand ๔.๐	(๕)
๕.๗ โครงการสอดคล้องกับยุทธศาสตร์จังหวัด	(๕)
๕.๘ โครงการแก้ไขปัญหาความยากจนหรือการเสริมสร้างให้ประเทศชาติมั่นคง มั่งคั่ง ยั่งยืน ภายใต้หลักปรัชญา	(๕)
๕.๙ งบประมาณ มีความสอดคล้องกับเป้าหมาย (ผลผลิตของโครงการ)	(๕)
๕.๑๐ มีการประมาณการราคาถูกต้องตามหลักวิธีการงบประมาณ	(๕)
๕.๑๑ มีการกำหนดตัวชี้วัด (KPI) และสอดคล้องกับวัตถุประสงค์และผลคาดว่าจะได้รับ	(๕)
๕.๑๒ ผลที่คาดว่าจะได้รับสอดคล้องกับวัตถุประสงค์	(๕)
รวมคะแนน	๑๐๐



**แนวทางเบื้องต้นในการให้คะแนนแนวทางการพิจารณาการติดตามและประเมินผลโครงการ  
เพื่อความสอดคล้องแผนพัฒนาท้องถิ่นขององค์กรปกครองส่วนท้องถิ่น**

ประเด็นการพิจารณา	รายละเอียดหลักเกณฑ์	คะแนนเต็ม	คะแนนที่ได้
๑. การสรุปสถานการณ์การพัฒนา	เป็นการวิเคราะห์กรอบการจัดทำยุทธศาสตร์ขององค์กรปกครองส่วนท้องถิ่น (ใช้การวิเคราะห์ SWOT Analysis/Demand (Demand Analysis)/Global Demand และ Trend ปัจจัยและสถานการณ์การเปลี่ยนแปลงที่มีผลต่อการพัฒนา อย่างน้อยต้องประกอบด้วย การวิเคราะห์ศักยภาพด้านเศรษฐกิจ, ด้านสังคม, ด้านทรัพยากรธรรมชาติและสิ่งแวดล้อม)	๑๐	
๒. การประเมินผลการนำแผนพัฒนาท้องถิ่นไปปฏิบัติในเชิงปริมาณ	๑) การควบคุมที่มีตัวเลขต่างๆ เพื่อนำมาใช้วัดผลในเชิงปริมาณ เช่น การวัดจำนวนโครงการ กิจกรรม งานต่างๆ ก็คือผลผลิตนั่นเองว่าเป็นไปตามที่ตั้งเป้าหมายเอาไว้หรือไม่จำนวนที่ดำเนินการจริงตามที่ได้กำหนดไว้เท่าไร จำนวนที่ไม่สามารถดำเนินการได้มีจำนวนเท่าไร สามารถอธิบายได้ตามหลักประสิทธิภาพ (Efficiency) ของการพัฒนาท้องถิ่นตามอำนาจหน้าที่ที่ได้กำหนดไว้ ๒) วิเคราะห์ผลกระทบ/สิ่งที่กระทบ (Impact) โครงการที่ดำเนินการในเชิงปริมาณ (Qualitative)	๑๐	
๓. การประเมินผลการนำแผนพัฒนาท้องถิ่นไปปฏิบัติในเชิงคุณภาพ	๑) การประเมินประสิทธิผลของแผนพัฒนาในเชิงคุณภาพคือการนำเอาเทคนิคๆ มาใช้เพื่อวัดค่าภารกิจ โครงการ กิจกรรม งานต่างๆ ที่ดำเนินการในพื้นที่นั้นๆ ตรงต่อความต้องการของประชาชนหรือไม่และเป็นไปตามอำนาจหน้าที่หรือไม่ ประชาชนพึงพอใจหรือไม่ สิ่งของ วัสดุ ครุภัณฑ์ การดำเนินการต่างๆ มีสภาพหรือลักษณะถูกต้อง คงทน ถาวร สามารถใช้การได้ตามวัตถุประสงค์หรือไม่ ซึ่งเป็นไปตามหลักประสิทธิผล (Effectiveness) ผลการปฏิบัติราชการตามที่บรรลุวัตถุประสงค์ และเป้าหมายของแผนปฏิบัติราชการตามที่ได้รับงบประมาณมาดำเนินการ รวมถึงสามารถเทียบเคียงกับส่วนราชการหรือหน่วยงาน ๒) วิเคราะห์ผลกระทบ/สิ่งที่กระทบ (Impact) โครงการที่ดำเนินการในเชิงคุณภาพ (Qualitative)	๑๐	
๔. แผนงานและยุทธศาสตร์การพัฒนา	๑) วิเคราะห์แผนงาน งาน ที่เกิดจากด้านต่างๆ มีความสอดคล้องกับยุทธศาสตร์ขององค์กรปกครองส่วนท้องถิ่นในมิติต่างๆ จนนำไปสู่การจัดทำโครงการพัฒนาท้องถิ่นโดยใช้ SWOT Analysis/Demand (Demand Analysis)/Global Demand/Trend หรือหลักการบูรณาการ (Integration) กับองค์กรปกครองส่วนท้องถิ่นที่มีพื้นที่ติดต่อกัน ๒) วิเคราะห์แผนงาน งาน ที่เกิดจากด้านต่างๆ ที่สอดคล้องกับการแก้ไขปัญหาความยากจน หลักประชารัฐ	๑๐	

ประเด็นการพิจารณา	รายละเอียดหลักเกณฑ์	คะแนนเต็ม	คะแนนที่ได้
<p><b>๕. โครงการพัฒนา</b></p> <p>๕.๑ ความชัดเจนของชื่อโครงการ</p>	<p><b>ควรประกอบด้วยข้อมูลดังนี้</b></p> <p>เป็นโครงการที่มีวัตถุประสงค์สนองต่อยุทธศาสตร์การพัฒนาขององค์กรปกครองส่วนท้องถิ่นและดำเนินการเพื่อให้การพัฒนาบรรลุตามวิสัยทัศน์ขององค์กรปกครองส่วนท้องถิ่นที่กำหนดไว้ ชื่อโครงการมีความชัดเจน มุ่งไปเรื่องใดเรื่องหนึ่ง อ่านแล้วเข้าใจได้ว่าจะพัฒนาอะไรในอนาคต</p>	<p>๖๐ (๕)</p>	
<p>๕.๒ กำหนดวัตถุประสงค์สอดคล้องกับโครงการ</p>	<p>มีวัตถุประสงค์ชัดเจน (clear objective) โครงการต้องกำหนดวัตถุประสงค์สอดคล้องกับความเป็นมาของโครงการ สอดคล้องกับหลักการและเหตุผล วิธีการดำเนินงานต้องสอดคล้องกับวัตถุประสงค์ ความเป็นไปได้ชัดเจน มีลักษณะเฉพาะเจาะจง</p>	<p>(๕)</p>	
<p>๕.๓ เป้าหมาย (ผลผลิตของโครงการ) มีความชัดเจนนำไปสู่การตั้งงบประมาณได้ถูกต้อง</p>	<p>สภาพที่อยากให้เกิดขึ้นในอนาคตเป็นทิศทางที่ต้องไปให้ถึงเป้าหมาย ต้องชัดเจน สามารถระบุจำนวนเท่าไร กลุ่มเป้าหมายคืออะไร มีผลผลิตอย่างไร กลุ่มเป้าหมาย พื้นที่ดำเนินงาน และระยะเวลา ดำเนินงานอธิบายให้ชัดเจนว่าโครงการนี้จะทำที่ไหน เริ่มต้นในช่วงเวลาใดและจบลงเมื่อไร ใครคือกลุ่มเป้าหมายของโครงการ หากกลุ่มเป้าหมายมีหลายกลุ่ม ให้บอกชัดเจนไปว่าใครคือกลุ่มเป้าหมายหลายหลัก ใครคือกลุ่มเป้าหมายรอง</p>	<p>(๕)</p>	
<p>๕.๔ โครงการมีความสอดคล้องกับแผนยุทธศาสตร์ ๒๐ ปี</p>	<p>โครงการสอดคล้องกับ (๑) ความมั่นคง (๒) การสร้างความสามารถในการแข่งขัน (๓) การพัฒนาเสริมสร้างศักยภาพคน (๔) การสร้างโอกาสความเสมอภาคและเท่าเทียมกันทางสังคม (๕) การสร้างการเติบโตบนคุณภาพชีวิตที่เป็นมิตรต่อสิ่งแวดล้อม (๖) การปรับสมดุลและพัฒนาระบบการบริหารจัดการภาครัฐ เพื่อให้เกิดความมั่นคง มั่งคั่ง ยั่งยืน</p>	<p>(๕)</p>	
<p>๕.๕ เป้าหมาย (ผลผลิตของโครงการ) มีความสอดคล้องกับแผนพัฒนาเศรษฐกิจและสังคมแห่งชาติ</p>	<p>โครงการมีความสอดคล้องแผนพัฒนาเศรษฐกิจและสังคมแห่งชาติ ฉบับที่ ๑๒ โดย (๑) ยึดหลักปรัชญาเศรษฐกิจพอเพียง (๒) ยึดคนเป็นศูนย์กลางพัฒนา (๓) ยึดวิสัยทัศน์ภายใต้ยุทธศาสตร์ชาติ ๒๐ ปี (๔) ยึดเป้าหมายอนาคตประเทศไทย ๒๕๗๙ (๕) ยึดหลักการนำไปสู่ปฏิบัติให้เกิดผลสัมฤทธิ์อย่างจริงจังใน ๕ ปีที่ต่อ ยอดไปสู่ผลสัมฤทธิ์ที่เป็นเป้าหมายระยะยาว ภายใต้แนวทางการพัฒนา (๑) การยกระดับศักยภาพการแข่งขันและการหลุดพ้นกับดักรายได้ปานกลางสู่รายได้สูง (๒) การพัฒนาศักยภาพคนตามช่วงวัยและการปฏิรูประบบเพื่อสร้างสังคมสูงวัยอย่างมีคุณภาพ (๓) การลดความเหลื่อมล้ำทางสังคม (๔) การรองรับการเชื่อมโยงภูมิภาคและความเป็นเมือง (๕) การสร้างความเจริญเติบโตทางเศรษฐกิจและสังคมอย่างเป็นมิตรกับสิ่งแวดล้อม (๖) การบริหารราชการแผ่นดินที่มีประสิทธิภาพ</p>	<p>(๕)</p>	

ประเด็นการพิจารณา	รายละเอียดหลักเกณฑ์	คะแนนเต็ม	คะแนนที่ได้
๕.๖ โครงการมีความสอดคล้อง	โครงการมีลักษณะหรือสอดคล้องกับการปรับเปลี่ยนโครงสร้างเศรษฐกิจไปสู่ Value-Based Economy หรือเศรษฐกิจที่ขับเคลื่อนด้วยนวัตกรรม ทำน้อย ได้มาก เช่น (๑) เปลี่ยนจากการผลิตสินค้าโภคภัณฑ์ไปสู่สินค้าเชิงนวัตกรรม (๒) เปลี่ยนจากการขับเคลื่อนประเทศด้วยภาคอุตสาหกรรม ไปสู่การขับเคลื่อนด้วยเทคโนโลยี ความคิดสร้างสรรค์และนวัตกรรม (๓) เปลี่ยนจากการเน้นภาคการผลิตสินค้าไปสู่การเน้นภาคบริการมากขึ้น รวมถึงโครงการที่เพิ่มเติมด้วยวิทยาการ ความคิดสร้างสรรค์ นวัตกรรม วิทยาศาสตร์ เทคโนโลยี และการวิจัยและพัฒนาแล้วต่อยอดความได้เปรียบเชิงเปรียบเทียบ เช่น ด้านการเกษตรเทคโนโลยีชีวภาพ สาธารณสุข วัฒนธรรม ฯลฯ	(๕)	
๕.๗ โครงการสอดคล้องกับยุทธศาสตร์จังหวัด	โครงการพัฒนาท้องถิ่นมีความสอดคล้องกับห้วงระยะเวลาของแผนพัฒนาจังหวัดที่ได้กำเนิดขึ้น เพื่อขับเคลื่อนการพัฒนาท้องถิ่นเสมือนหนึ่งการขับเคลื่อนการพัฒนาจังหวัด ซึ่งไม่สามารถแยกส่วนใดส่วนหนึ่งออกจากกันได้ นอกจากนี้โครงการพัฒนาท้องถิ่นต้องเป็นโครงการเชื่อมต่อหรือเดินทางไปด้วยกันกับยุทธศาสตร์จังหวัดที่ได้กำหนดขึ้นเป็นปัจจุบัน	(๕)	
๕.๘ โครงการแก้ไขปัญหาความยากจนหรือการเสริมสร้างให้ประเทศชาติมั่นคง มั่งคั่ง ยั่งยืน ภายใต้อำนาจหน้าที่หลักประชารัฐ	เป็นโครงการที่ดำเนินการภายใต้พื้นฐานความพอเพียงที่ประชาชนดำเนินการเองหรือร่วมดำเนินการ เป็นโครงการต่อยอดและขยายได้ เป็นโครงการที่ประชาชนต้องการเพื่อให้เกิดความยั่งยืน ซึ่งมีลักษณะที่จะให้ท้องถิ่นมีความมั่นคง มั่งคั่ง ยั่งยืน เป็นท้องถิ่นที่พัฒนาแล้วด้วยการพัฒนาปรัชญาเศรษฐกิจพอเพียง	(๕)	
๕.๙ งบประมาณมีความสอดคล้องกับเป้าหมาย(ผลผลิตของโครงการ)	งบประมาณโครงการพัฒนาจะต้องคำนึงถึงหลักสำคัญ ๕ ประการในการจัดทำโครงการได้แก่ (๑) ความประหยัด (Economy) (๒) ความมีประสิทธิภาพ (Efficiency) (๓) ความมีประสิทธิภาพ (Effectiveness) (๔) ความยุติธรรม (Equity) (๕) ความโปร่งใส (Transparency)	(๕)	
๕.๑๐ มีการประมาณการราคาถูกต้องตามหลักวิธีการงบประมาณ	การประมาณราคาเพื่อการพัฒนาต้องให้สอดคล้องกับโครงการถูกต้องตามหลักวิชาการทางช่าง หลักของราคากลาง ราคากลางท้องถิ่น มีความโปร่งใสในการกำหนดราคาและตรวจสอบในเชิงประจักษ์	(๕)	

ประเด็นการพิจารณา	รายละเอียดหลักเกณฑ์	คะแนนเต็ม	คะแนนที่ได้
๕.๑๑ มีการกำหนดตัวชี้วัดผลงาน (KPI) และ สอดคล้องกับ วัตถุประสงค์และผล ที่คาดว่าจะได้รับ	มีการกำหนดตัวชี้วัดผลงาน (Key Performancy Indicator : KPI) ที่ สามารถวัดได้ (measurable) ใช้บอกประสิทธิผล (effectiveness) ใช้บอกประสิทธิภาพ (efficiency) ได้ เช่น การ กำหนดความพึงพอใจ การกำหนดร้อยละ การกำหนดอันเกิดจาก ผลของวัตถุประสงค์ที่เกิดที่สิ่งที่ได้รับ (การคาดการณ์ คาดว่าจะ ได้รับ)	(๕)	
๕.๑๒ ผลที่คาดว่าจะ ได้รับสอดคล้องกับ วัตถุประสงค์	ผลที่ได้รับเป็นสิ่งที่เกิดขึ้นได้จริงจากการดำเนินการตามโครงการ พัฒนาซึ่งสอดคล้องกับวัตถุประสงค์ที่ตั้งไว้ การได้ผลหรือผลที่ เกิดขึ้นจะต้องเท่ากับวัตถุประสงค์หรือมากกว่าวัตถุประสงค์ ซึ่ง การเขียนวัตถุประสงค์ควรคำนึงถึง (๑) มีความเป็นไปได้และมี ความเฉพาะเจาะจง ในการดำเนินงานตามโครงการ (๒) วัดและ ประเมินผลดับของความสำเร็จได้ (๓) ระบุสิ่งที่ต้องการ ดำเนินงานอย่างชัดเจนและเฉพาะเจาะจงมากที่สุดและสามารถ ปฏิบัติได้ (๔) เป็นเหตุเป็นผล สอดคล้องกับความเป็นจริง (๕) ส่งผลต่อการบ่งบอกเวลาได้	(๕)	
<b>รวมคะแนน</b>		<b>๑๐๐</b>	

### ๓. สรุปผลการพัฒนาท้องถิ่น จากแผนพัฒนาท้องถิ่น (พ.ศ. ๒๕๖๖ – ๒๕๗๐)

ในการจัดทำแผนพัฒนาท้องถิ่น (พ.ศ. ๒๕๖๖ – ๒๕๗๐) ขององค์กรปกครองส่วนท้องถิ่นก็เพื่อใช้เป็น เครื่องมือในการพัฒนา เป็นแนวทางในการบริหารพัฒนาท้องถิ่นให้บรรลุตามวัตถุประสงค์และเป้าหมาย เกิดประสิทธิภาพประสิทธิผลสูงสุดในการแก้ไขปัญหาให้กับประชาชน ก่อให้เกิดประโยชน์และสามารถ ตอบสนองความต้องการพัฒนาของประชาชน โดยพิจารณาบรรจุโครงการในงบประมาณรายจ่ายประจำปี งบประมาณรายจ่ายเพิ่มเติม และงบประมาณจากเงินสะสมโดยจะต้องมีการติดตามและประเมินผลแผนพัฒนา ตามระเบียบกระทรวงมหาดไทย ว่าด้วยการจัดทำแผนพัฒนาขององค์กรปกครองส่วนท้องถิ่น พ.ศ. ๒๕๔๘ และที่แก้ไขเพิ่มเติมถึง (ฉบับที่ ๓) พ.ศ. ๒๕๖๑ เป็นการสรุปผลในภาพรวมของท้องถิ่น เป็นการติดตามผลการ นำยุทธศาสตร์ขององค์กรปกครองส่วนท้องถิ่นว่าเกิดผลทั้งในเชิงปริมาณและเชิงคุณภาพอย่างไร

#### ๔.๓.๑ การวัดผลในเชิงปริมาณและเชิงคุณภาพ

โดยใช้รูปแบบเชิงพรรณนา ซึ่งสามารถแสดงได้ทั้งการอธิบายเชิงสถิติ รูปภาพ กราฟ ข้อมูลต่างๆ จาก ฝ่ายตรวจติดตามและประเมินผลแผนงานและโครงการ สำนักงานปลัดองค์การบริหารส่วนตำบลสระตะเคียน งานวิเคราะห์นโยบายและแผน คัดแยกแบบประเมินที่ได้รับคืนมาตามยุทธศาสตร์การพัฒนาแล้วนำมาจัดลำดับ วิเคราะห์ข้อมูลโดยเทคนิควิเคราะห์เชิงปริมาณโดยใช้ค่าสถิติ ๒ อย่าง คือการแจกความถี่การหาค่าร้อยละและ การหาค่าเฉลี่ย ( $\bar{x}$ ) ตามสูตรวิเคราะห์ดังต่อไปนี้

๑) สูตรการหาค่าร้อยละ  $\frac{n \times 100}{N}$

เมื่อ  $n$  คือ ข้อมูลที่ได้จากตัวแปร  
 $N$  คือ ข้อมูลทั้งหมด

๒) สูตรการหาค่าเฉลี่ย ( $\bar{x}$ )

$$(\bar{x}) = \frac{\sum fx}{N}$$

เมื่อ  $(\bar{x})$  คือ ค่าเฉลี่ยข้อมูลชุดใดชุดหนึ่ง  
 $\sum fx$  คือ ผลรวมของผลคูณระหว่างความถี่กับข้อมูล  
 $N$  คือ ข้อมูลทั้งหมด

๓) สูตรการหาค่าเบี่ยงเบนมาตรฐาน (S.D.)

$$S.D. = \sqrt{\frac{\sum fx^2}{N} - \left(\frac{\sum fx}{N}\right)^2}$$

จากหลักการดังกล่าว สามารถแปลความหมายข้อมูล นำค่าเฉลี่ย ( $\bar{x}$ ) มาเทียบกับเกณฑ์การแปลความหมายในภาพรวมดังนี้

- ระดับค่าเฉลี่ย ๐.๕๐ - ๑.๔๙ ระดับความพึงพอใจ “ไม่พอใจ”
- ระดับค่าเฉลี่ย ๑.๕๐ - ๒.๔๙ ระดับความพึงพอใจ “พอใจ”
- ระดับค่าเฉลี่ย ๒.๕๐ - ๓.๐๐ ระดับความพึงพอใจ “พอใจมาก”

จากหลักการดังกล่าว สามารถแปลความหมายข้อมูล นำค่าเฉลี่ย ( $\bar{x}$ ) มาเทียบกับเกณฑ์การแปลความหมายในแต่ละยุทธศาสตร์ดังนี้

- ระดับค่าเฉลี่ย ๕.๐๐ - ๕.๙๙ ระดับความพึงพอใจ “น้อยที่สุด”
- ระดับค่าเฉลี่ย ๖.๐๐ - ๖.๙๙ ระดับความพึงพอใจ “ปานกลาง”
- ระดับค่าเฉลี่ย ๗.๐๐ - ๗.๕๐ ระดับความพึงพอใจ “มากที่สุด”

สถิติที่ใช้ในการวิเคราะห์ข้อมูลและการแปลความหมายของข้อมูล

เครื่องมือที่ใช้ในการรวบรวมครั้งนี้ ใช้แบบ Rating scale โดยแบบสอบถามประกอบด้วย

การประเมินความพึงพอใจต่อผลการดำเนินงานขององค์การบริหารส่วนตำบลสระตะเคียน

ในภาพรวม

ตอนที่ ๑ ข้อมูลทั่วไปของผู้ตอบแบบสอบถาม

ตอนที่ ๒ ความพึงพอใจต่อผลการดำเนินงานขององค์การบริหารส่วนตำบลสระตะเคียนในภาพรวม และที่เปิดโอกาสให้ประชาชนมีส่วนร่วมในโครงการ และกิจกรรมด้านต่างๆ ในเขตพื้นที่ตำบลสระตะเคียน อำเภอเสิงสาง จังหวัดนครราชสีมา โดยใช้มาตราส่วนประเมินค่าแบบจัดประเภท Category rating scale ให้ค่าน้ำหนักโดยถือเกณฑ์การให้คะแนน ดังนี้

- ✓ ระดับความพึงพอใจ “พอใจมาก” ๓ คะแนน
- ✓ ระดับความพึงพอใจ “พอใจ” ๒ คะแนน
- ✓ ระดับความพึงพอใจ “ไม่พอใจ” ๑ คะแนน

## การประเมินความพึงพอใจต่อผลการดำเนินงานขององค์การบริหารส่วนตำบลสระตะเคียน ในแต่ละยุทธศาสตร์

ตอนที่ ๑ ข้อมูลทั่วไปของผู้ตอบแบบสอบถาม

ตอนที่ ๒ ความพึงพอใจต่อผลการดำเนินงานขององค์การบริหารส่วนตำบล  
สระตะเคียนในยุทธศาสตร์ และที่เปิดโอกาสให้ประชาชนมีส่วนร่วมในโครงการ และกิจกรรมด้านต่างๆ ในเขต  
พื้นที่ตำบลสระตะเคียน อำเภอเสิงสาง จังหวัดนครราชสีมา โดยใช้มาตราส่วนประเมินค่าแบบจัดประเภท  
Category rating scale ให้ค่าน้ำหนักโดยถือเกณฑ์การให้คะแนน ดังนี้

- ✓ ระดับความพึงพอใจ “มากที่สุด” ๑๐ คะแนน
- ✓ ระดับความพึงพอใจ “ปานกลาง” ๙ คะแนน
- ✓ ระดับความพึงพอใจ “น้อยที่สุด” ๘ คะแนน

### การนำเสนอรายงานผลการติดตามและประเมินผลแผนพัฒนา

จัดทำรายงานการติดตามและประเมินผลในเชิงปริมาณ ในประเด็นคำตอบต่างๆ ที่ได้จาก  
แบบสอบถามของประชากรทุกคำถาม โดยค่าสถิติที่ใช้จะเป็น ค่าเฉลี่ย ค่าร้อยละ และสรุปผลการติดตามใน  
ภาพรวมและตามประเด็นยุทธศาสตร์ รวบรวมทำเป็นรูปเล่มรายงานนายกองค์การบริหารส่วนตำบล  
สระตะเคียน รายงานผลและเสนอความเห็นซึ่งได้จากการติดตามและประเมินผลแผนพัฒนาต่อผู้บริหารท้องถิ่น  
เพื่อให้ผู้บริหารท้องถิ่นเสนอต่อสภาท้องถิ่น และคณะกรรมการพัฒนาท้องถิ่น พร้อมทั้งประกาศผลการติดตาม  
และประเมินผลแผนพัฒนาให้ประชาชนในท้องถิ่นทราบในที่เปิดเผยภายในสามสิบวันนับแต่วันรายงานผลและ  
เสนอความเห็นดังกล่าวและต้องปิดประกาศไว้เป็นระยะเวลาไม่น้อยกว่าสามสิบวันโดยอย่างน้อยปีละครั้ง  
ภายในเดือนธันวาคมของทุกปี

### ๔.๓.๒ การวัดผลในเชิงคุณภาพ

โดยเครื่องมือที่ใช้ในการติดตามและประเมินผลในเชิงปริมาณ มีดังนี้

๑. (แบบที่ ๑) แบบช่วยกำกับช่วยจัดทำแผนยุทธศาสตร์ขององค์กรปกครองส่วนท้องถิ่นโดย  
ตนเอง
๒. (แบบที่ ๒) แบบติดตามผลการดำเนินงานขององค์กรปกครองส่วนท้องถิ่น
๓. (แบบที่ ๓/๑) แบบประเมินผลการดำเนินงานตามแผนยุทธศาสตร์
๔. (แบบที่ ๓/๒) แบบประเมินความพึงพอใจต่อผลการดำเนินงานขององค์กรปกครอง  
ส่วนท้องถิ่นในภาพรวม
๕. (แบบที่ ๓/๓) และแบบประเมินความพึงพอใจต่อผลการดำเนินงานขององค์กรปกครอง  
ส่วนท้องถิ่นในภาพรวมตามยุทธศาสตร์
๖. การติดตามและประเมินผลยุทธศาสตร์เพื่อความสอดคล้องแผนพัฒนาท้องถิ่นขององค์การ  
บริหารส่วนตำบลสระตะเคียน อำเภอเสิงสาง จังหวัดนครราชสีมา
๗. แนวทางการพิจารณาการติดตามและประเมินผลโครงการเพื่อความสอดคล้องแผน พัฒนา  
ท้องถิ่นขององค์การบริหารส่วนตำบลสระตะเคียน อำเภอเสิงสาง จังหวัดนครราชสีมา
๘. การติดตามประเมินผลรายโครงการกำหนดให้ผู้รับผิดชอบโครงการเป็นผู้รับผิดชอบ  
ดำเนินการติดตามโครงการโดยผู้รับผิดชอบโครงการอาจมอบหมายให้บุคคล หรือคณะกรรมการ หรือ  
คณะทำงาน กำหนดแบบและวิธีการติดตามและประเมินได้ตามความเหมาะสม และสรุปปัญหา – อุปสรรค  
ข้อเสนอแนะหรือแสดงความคิดเห็น



## ๔. ข้อเสนอแนะในการจัดทำแผนพัฒนาท้องถิ่นในอนาคต

### ๔.๑ ผลกระทบนำไปสู่อนาคต (เช่น จะทำ สนับสนุน ส่งเสริม ป้องกัน อย่างไร เป็นต้น)

๑) ปัญหาสาธารณสุขภัยต่างๆ ที่เกิดขึ้นในองค์กรปกครองส่วนท้องถิ่น อันได้แก่ ภัยแล้ง ภัยน้ำท่วม อัคคีภัย ที่เกิดขึ้นและส่งผลกระทบต่อประชาชนในพื้นที่ เกิดความเสียหายทั้งชีวิตและทรัพย์สิน แนวทางการแก้ไข คือพิจารณาวางแผนการดำเนินการป้องกัน ก่อนเกิดเหตุ ระหว่างเกิดเหตุ หลังเกิดเหตุ บรรจุแผนงาน โครงการ กิจกรรม การให้ความช่วยเหลือต่างๆ จัดตั้งศูนย์ช่วยเหลือประชาชนขององค์กรปกครองส่วนท้องถิ่น เพื่อสามารถดำเนินการได้ทันที่

๒) ปัญหาโรคระบาดที่เกิดจากคน เกิดจากสัตว์ ที่ส่งผลอันตราย หรือคร่าต่อชีวิตประชาชน และสัตว์ต่างๆ ในตำบล ซึ่งได้แก่ โรค (Covid 19) โรคไข้หวัดใหญ่ ไข้หวัดนก โรคมือ เท้า ปาก ที่เกิดขึ้นกับเด็กๆ โรคพิษสุนัขบ้า แนวทางการแก้ไขปัญหา คือ ฝึกอบรม ประชาสัมพันธ์ รมรงค์การป้องกัน ลงพื้นที่ระงับการเกิดโรคระบาด การทำลาย การรักษา

๓) ปัญหาประชาชนมีรายได้น้อย การศึกษาดำ ประชาชนในตำบลยังมีคนรายได้น้อยมีหนี้สิน เยอะ ไม่เพียงพอในการดำรงชีวิต ค่าครองชีพสูง แนวทางการแก้ไขปัญหา ให้ความรู้เกี่ยวกับการประกอบอาชีพ สาธิตการประกอบอาชีพ ช่วยเหลือประชาชนซ่อมแซมบ้านคนจน ผู้มีรายได้น้อย ส่งเสริมด้านการศึกษา โดยการจัดบริการสาธารณสุขด้านการศึกษา การจัดตั้งศูนย์พัฒนาเด็กเล็ก สนับสนุนกิจกรรมต่างๆ ให้กับเด็กนักเรียน จ้างเด็กนักเรียนในช่วงปิดภาคเรียนเพื่อมีรายได้

๔) ปัญหาเสพติดในตำบล เพื่อเป็นการป้องกันและหาแนวทางการป้องกัน โดยการลงพื้นที่ ค้นหา การรณรงค์ป้องกัน การให้ความรู้กับประชาชนได้ทราบถึงโทษของยาเสพติด

๕) ปัญหาการสัญจรไปมาของประชาชนในตำบล เนื่องจากในตำบลด้านโครงสร้างพื้นฐาน เส้นทางคมนาคมบางหมู่บ้านยังเป็น ถนนดิน ถนนลูกรัง ช่วงฤดูฝนถนนลื่น เป็นหลุมเป็นบ่อ เกิดปัญหาในการสัญจรไปมาของประชาชน เสี่ยงต่อการเกิดอุบัติเหตุ การคมนาคมล่าช้า แนวทางการแก้ไข จัดทำแผนงาน โครงการก่อสร้างถนนในเส้นทางสำคัญ พิจารณาเสนอสนับสนุนจากหน่วยงานอื่น

### ๔.๒ ข้อสังเกต ข้อเสนอแนะ ผลจากการพัฒนา (รวมถึงองค์ประกอบสำคัญของข้อมูลเพื่อนำไปสู่ข้อเสนอแนะ เป็นต้น)

๑) ข้อสังเกต จากการสำรวจข้อมูลการลงพื้นที่ในตำบล จะเห็นว่าประชาชนยังมีปัญหาที่จะต้องดำเนินการแก้ไขอยู่มากดังนี้ ด้านการศึกษา สาธารณสุข ความมั่นคงปลอดภัยในชีวิตและทรัพย์สิน การศาสนา ศิลปวัฒนธรรม ประเพณี กีฬา สถานที่พักผ่อนหย่อนใจ สวัสดิการสังคม การเกษตร เศรษฐกิจ อุตสาหกรรม การพัฒนาอาชีพ เส้นทางคมนาคมขนส่ง/ไฟฟ้า/น้ำประปา/แหล่งน้ำเพื่ออุปโภค-บริโภค ด้านทรัพยากรและสิ่งแวดล้อม ขยะมูลฝอยและสิ่งปฏิกูล จากปัญหาด้านต่างๆ ประชาชนไม่สามารถแก้ไขปัญหาเองได้จึงต้องเสนอให้องค์กรปกครองส่วนท้องถิ่นแก้ไข ทำให้มีการเสนอโครงการเข้ามาเป็นจำนวนมาก ซึ่งงบประมาณขององค์กรปกครองส่วนท้องถิ่นนั้นมีจำกัดไม่เพียงพอต่อการจัดการได้

๒) ข้อเสนอแนะ จากข้อสังเกตดังกล่าว มีข้อเสนอแนะในการแก้ไขปัญหาต่างๆ ดังนี้ ปัญหาต่างๆ ที่ถูกเสนอมายังองค์กรปกครองส่วนท้องถิ่นนั้น ควรนำมาพิจารณาจัดลำดับความสำคัญโดยประชาคมท้องถิ่น ซึ่งมีหลายภาคส่วน ประกอบไปด้วย คณะกรรมการพัฒนาขององค์กรปกครองส่วนท้องถิ่น สมาชิกสภาท้องถิ่น ผู้นำหมู่บ้าน ตัวแทนส่วนราชการ รัฐวิสาหกิจ หน่วยงานที่เกี่ยวข้อง ประชาชนทั่วไป ร่วมกันพิจารณาจัดลำดับความสำคัญของโครงการ และพิจารณาบรรจุเข้าแผนพัฒนาท้องถิ่นต่อไป กรณีโครงการที่เกินศักยภาพที่ให้องค์กรปกครองส่วนท้องถิ่นเสนอขอรับการสนับสนุนจากหน่วยงานอื่น

๓) **ผลจากการพัฒนา** จากการพัฒนาที่ผ่านมาพบว่าองค์กรปกครองส่วนท้องถิ่นได้แก้ไข ปัญหาให้กับประชาชนได้ในหลายเรื่อง และครอบคลุมทุกด้าน มีผลการประเมินอยู่ในเกณฑ์ที่ดี ประชาชนมี ความพึงพอใจ แต่ก็ยังมีปัญหาที่จะต้องแก้ไขต่อไป ไม่ว่าจะเป็นด้านสิ่งแวดล้อมที่ยังมีการเผาหญ้า อ้อย ตอข้าว ในช่วงเวลาเก็บเกี่ยว การเลี้ยงสัตว์ วัว ควาย หมู ที่ส่งกลิ่นเหม็นรำคาญ การพนันที่ยังมีในพื้นที่ เส้นทาง คมนาคมยังไม่ครบ







ประกาศองค์การบริหารส่วนตำบลสระตะเคียน  
เรื่อง ประกาศใช้แผนพัฒนาท้องถิ่น (พ.ศ. ๒๕๖๖ - ๒๕๗๐) องค์การบริหารส่วนตำบลสระตะเคียน

ตามที่ กระทรวงมหาดไทยแจ้งให้องค์การบริหารส่วนตำบลทบทวนแผนพัฒนาท้องถิ่น (พ.ศ. ๒๕๖๖ - ๒๕๗๐) ให้ มีความสอดคล้องและเชื่อมโยงกับแผนพัฒนาจังหวัด แผนพัฒนากลุ่มจังหวัด รวมทั้งแผนปฏิบัติราชการประจำปีจังหวัด แผนปฏิบัติราชการประจำปีกลุ่มจังหวัด ตลอดจนสามารถบูรณาการ แผนงาน โครงการ กิจกรรมและงบประมาณในพื้นที่ได้อย่างมีประสิทธิภาพ อันก่อให้เกิดประโยชน์ต่อ ประชาชน จึงให้ทบทวนแผนพัฒนาท้องถิ่น (๒๕๖๑ - ๒๕๖๕) โดยให้คณะกรรมการพัฒนาท้องถิ่น จัดประชุม ประชาคมท้องถิ่น ส่วนราชการและรัฐวิสาหกิจที่เกี่ยวข้อง เพื่อแจ้งแนวทางการพัฒนาท้องถิ่น รับทราบปัญหา ความต้องการ ประเด็นการพัฒนา และประเด็นที่เกี่ยวข้อง เพื่อนำมาทบทวนแผนพัฒนาท้องถิ่น ซึ่ง คณะกรรมการสนับสนุนการจัดทำแผนพัฒนาท้องถิ่น ได้จัดทำร่างแผนพัฒนาท้องถิ่น (พ.ศ. ๒๕๖๖ - ๒๕๗๐) เสนอคณะกรรมการพัฒนาท้องถิ่น เพื่อพิจารณาและให้ความเห็นชอบร่างแผนพัฒนาท้องถิ่น ซึ่งคณะกรรมการ พัฒนาท้องถิ่นได้มีมติเห็นชอบจากการประชุม วันที่ ๒๑ กันยายน ๒๕๖๔ และสภาท้องถิ่นในการประชุมสภา องค์การบริหารส่วนตำบลสระตะเคียน สมัยวิสามัญ สมัยที่ ๒ ประจำปี พ.ศ. ๒๕๖๔ ในวันที่ ๒๘ กันยายน ๒๕๖๔ นั้น

อาศัยอำนาจตามความในหมวดที่ ๕ ข้อ ๒๔ แห่งระเบียบกระทรวงมหาดไทยว่าด้วยการ จัดทำแผนขององค์กรปกครองส่วนท้องถิ่น พ.ศ. ๒๕๔๘ แก้ไขเพิ่มเติม (ฉบับที่ ๓) พ.ศ. ๒๕๖๑ จึงขอ ประกาศใช้แผนพัฒนาท้องถิ่น (พ.ศ. ๒๕๖๖ - ๒๕๗๐) เพื่อใช้เป็นแนวทางในการพัฒนาองค์การบริหารส่วน ตำบลสระตะเคียน ปีงบประมาณ (พ.ศ. ๒๕๖๖ - ๒๕๗๐) ต่อไป

จึงประกาศให้ทราบโดยทั่วกัน

ประกาศ ณ วันที่ ๒๙ เดือนกันยายน พ.ศ. ๒๕๖๔

  
(นายชนต์สิก นินทรราช)

นายกองค์การบริหารส่วนตำบลสระตะเคียน

**หมายเหตุ :**

สามารถตรวจสอบข้อมูลและติดต่อสอบถามได้ที่ศูนย์ข้อมูลข่าวสาร สำนักปลัด อบต.สระตะเคียน